

Схема организации дорожного движения при закрытии движения на Ул. 4-ая Челюскинцев на период с _____ по _____.

Название организации:
Название объекта:

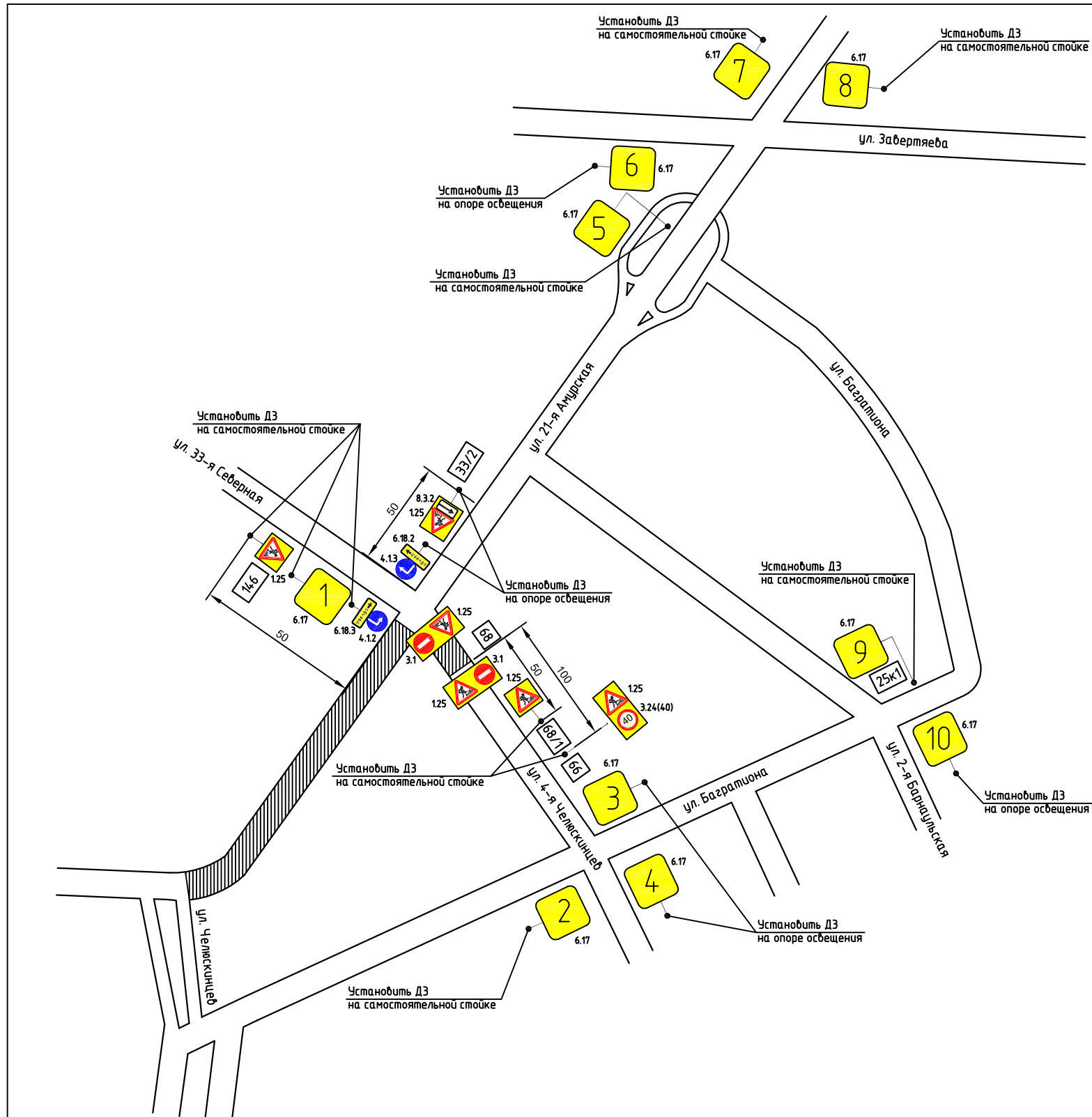
СРФ 000 "СиДРос"
Реконструкция магистрали общегородского значения по Ул. 21-ая Амурская от Ул. 24-ая Северная до Ул. Завертяева со стороны путепроводной развязки через железнодорожные пути в ЦАО г. Омска

Сроки исполнения:
Ответственный за проведение дорожных работ:

с 15.06.2013 по _____
Загваздин В.П.

Вид и характер дорожных работ: Реконструкция

Схема составлена: МП г. Омска "Транссигнал"

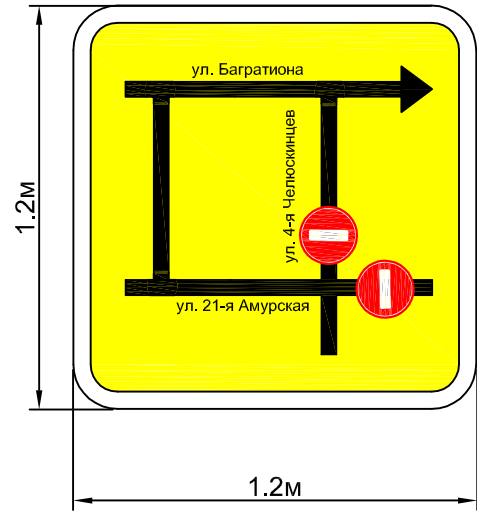


- Условные обозначения:
- реконструируемый участок дороги
 - ^{6.17} - дорожный знак индивидуального проектирования
 - ¹²⁵ - дорожный знак.

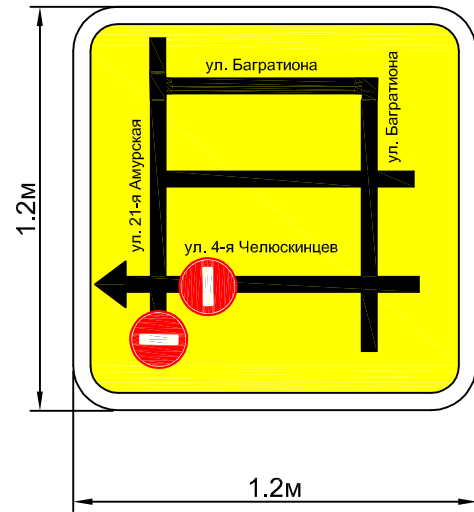
Дорожные знаки установить сбоку от проезжей части по ходу движения транспортных средств, согласно схеме размещения.

Размеры и виды ДЗ 6.17 индивидуального проектирования

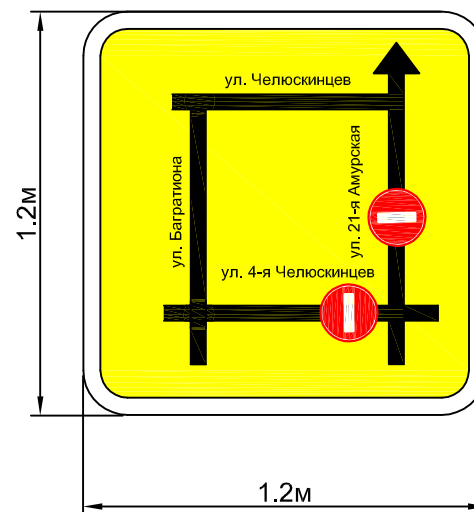
1



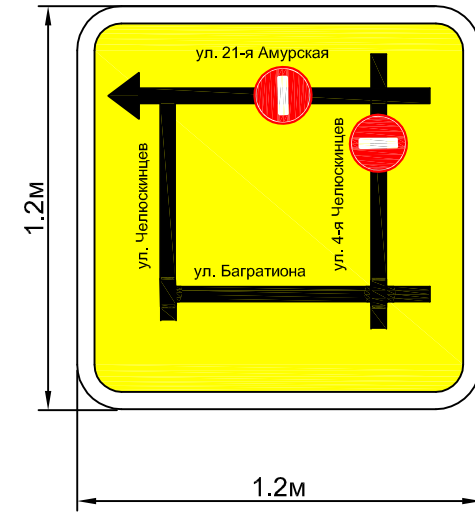
2



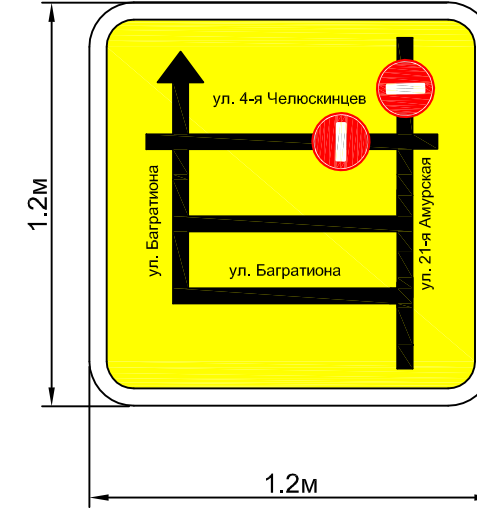
3



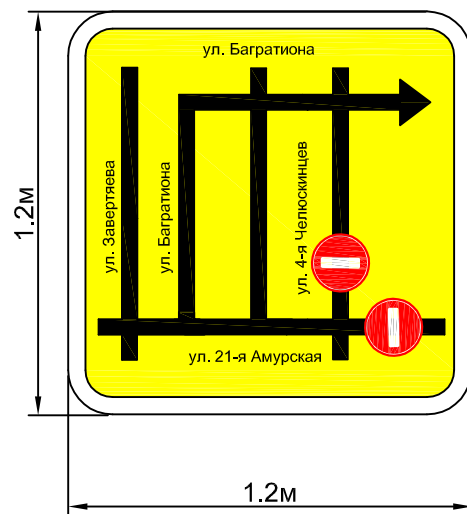
4



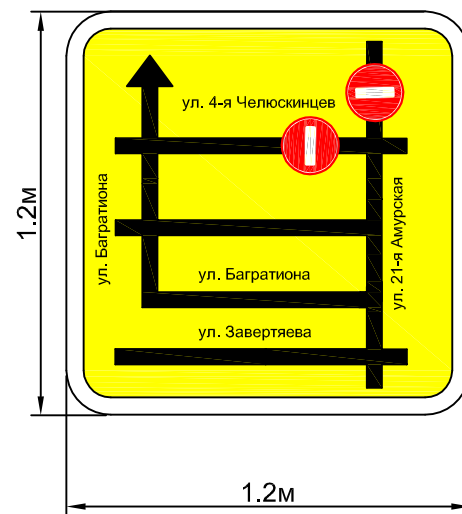
5



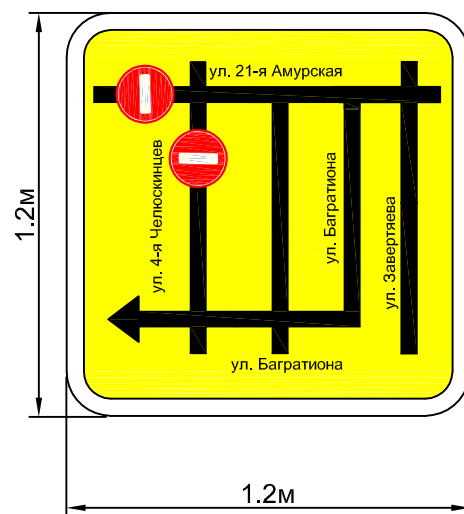
6



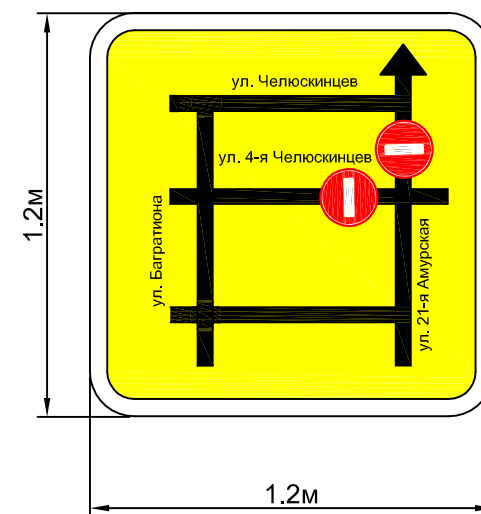
7



8



9



10

