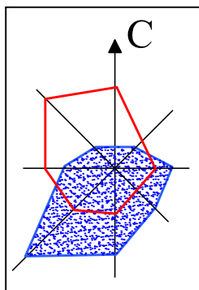

Чертеж планировки территории в границах зон № 6.4, № 6.41 элемента планировочной структуры № 6 проекта планировки территории распложенной в границах: Ленинградская площадь – проспект К. Маркса – улица Братская – граница полосы отвода железной дороги – правый берег реки Иртыш – в Центральном, Ленинском Административных округах города Омска

Приложение № 2
к постановлению Администрации города Омска
от_____ №_____

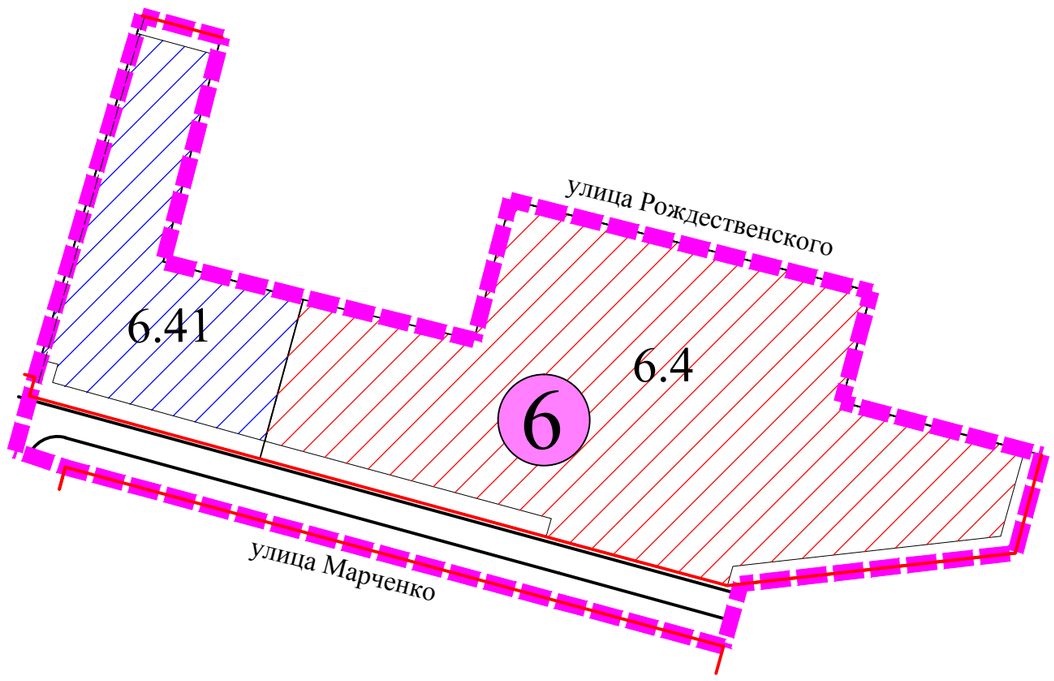

Условные обозначения

- граница территории внесения изменений в утвержденный проект планировки
- красные линии
- 6.4 — номера зон по экспликации
- линии, обозначающие дороги, улицы и проезды
- границы зон размещения (планируемого размещения) объектов капитального строительства
- граница технической зоны сетей инженерной инфраструктуры
- зона планируемого размещения объектов административно-делового и общественного назначения
- зона планируемого размещения производственно-коммунальных объектов IV-V классов опасности

СХЕМА РАСПОЛОЖЕНИЯ ЭЛЕМЕНТА ПЛАНИРОВОЧНОЙ СТРУКТУРЫ

Условные обозначения

- (I) - Номер жилого района
- (1) - Номер элемента планировочной структуры
- - Проектируемая территория

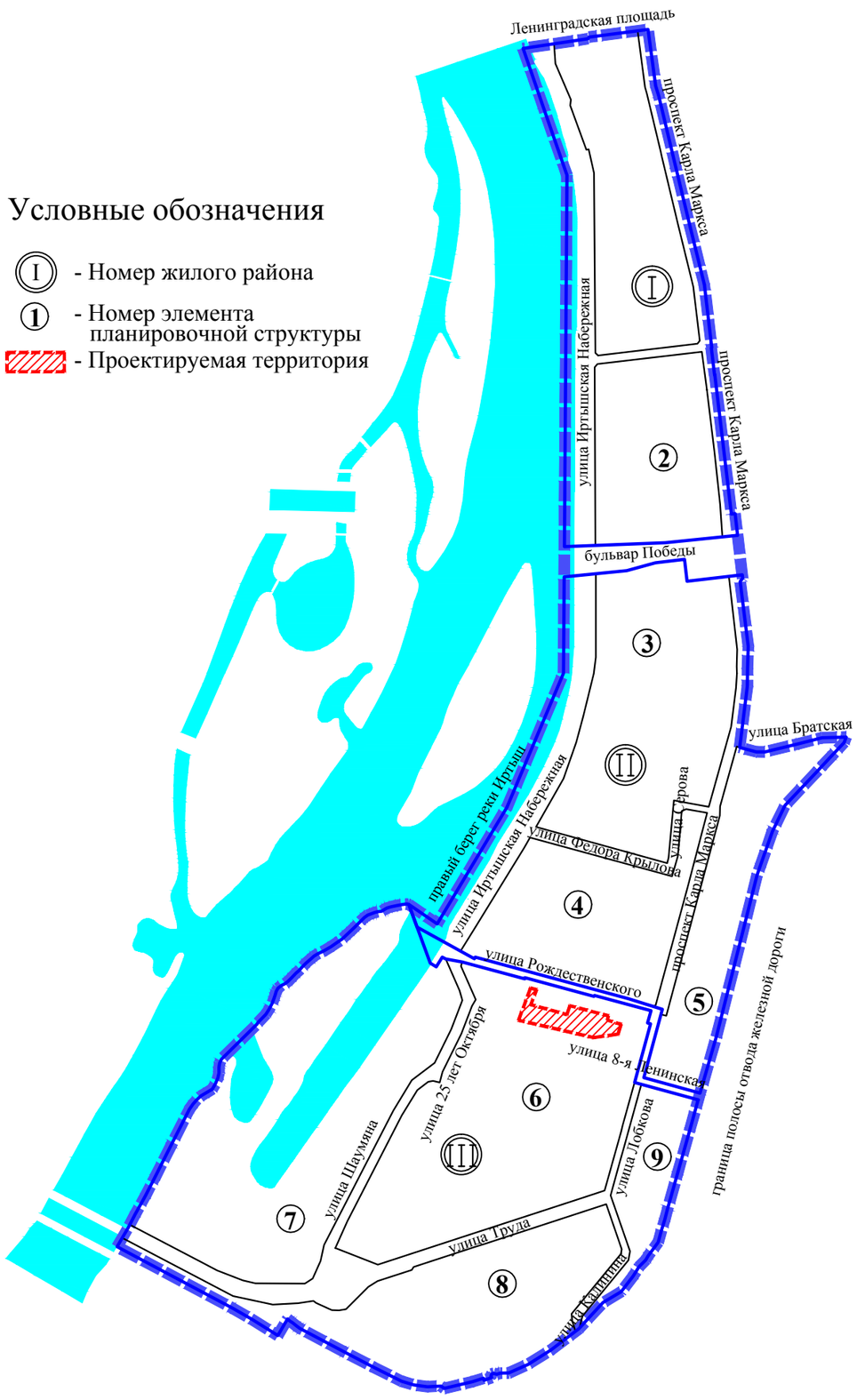

Экспликация планировочного элемента

№ жилого р-на	№ элем. план. структ.	№ зон	Наименование зоны
3	6	6.4	Зона планируемого размещения объекта административно-делового и общественного назначения
		6.41	Зона планируемого размещения наземного многоэтажного гаража-стоянки на 180 машиномест

М 1:2000