

АДМИНИСТРАЦИЯ ГОРОДА ОМСКА
АДМИНИСТРАЦИЯ ЛЕНИНСКОГО АДМИНИСТРАТИВНОГО ОКРУГА
РАСПОРЯЖЕНИЕ

от 3 августа 2021 года № 740

г. Омск

О выносе самовольно размещенного движимого имущества

Руководствуясь Гражданским кодексом Российской Федерации, Земельным кодексом Российской Федерации, Положением об администрации Ленинского административного округа города Омска, утвержденным Решением Омского городского Совета от 29 июня 2011 года № 420, в соответствии с постановлением Администрации города Омска от 30 января 2014 года № 95-п «Об утверждении Положения о порядке выноса движимого имущества в городе Омске»:

1. Определить нестационарные торговые объекты самовольно размещенным движимым имуществом (далее – самовольно размещенные объекты):

1) торговый павильон общей площадью 9 кв. м, установленный по адресу: ул. Гуртьева, д. 25;

2) торговый павильон общей площадью 9 кв. м, установленный по адресу: ул. Ак. Павлова, д. 27;

3) торговый павильон общей площадью 21 кв. м, установленный по адресу: ул. 6-я Станционная, д. 147/3;

4) торговый павильон общей площадью 46,2 кв. м, установленный по адресу: ул. Полторацкого, д. 49/1;

5) торговый павильон общей площадью 13,9 кв. м, установленный по адресу: ул. Полторацкого, д. 49/1;

6) торговый павильон общей площадью 60 кв. м, установленный по адресу: ул. 4-я Марьяновская, д. 2.

2. Определить срок, в который должны быть добровольно вынесены самовольно размещенные объекты – до 13 августа 2021 года.

3. Принудительный вынос самовольно размещенных объектов осуществить до 24 сентября 2021 года.

4. В случае выявления в течение календарного года со дня издания настоящего распоряжения факта размещения самовольно размещенных объектов в пределах территорий, указанных в приложениях №№ 1 – 6

к настоящему распоряжению, составляется акт, на основании которого администрация округа обеспечивает вынос и (или) демонтаж нестационарных торговых объектов в течение 30 рабочих дней со дня составления такого акта.

5. Рекомендовать обществу с ограниченной ответственностью «Атланта» (далее – ООО «Атланта») осуществить вывоз и хранение самовольно размещенных объектов.

6. Рекомендовать Акционерному обществу «Омскэлектро» обеспечить отключение самовольно размещенных объектов от электроэнергии.

7. Самовольно размещенные объекты с места размещения транспортировать на территорию площадки расположенной по адресу: г. Омск, пер. 10-й Семиреченский, д. 3.

8. Назначить ответственным лицом за координацию работ по выносу самовольно размещенных объектов начальника отдела развития потребительского рынка и торговли администрации Ленинского административного округа города Омска Е.В. Вяткину. Ответственному лицу в трехдневный срок обеспечить направление копии настоящего распоряжения:

- в департамент общественной безопасности Администрации города Омска для обеспечения взаимодействия с правоохранительными органами;

- в департамент информационной политики Администрации города Омска для опубликования распоряжения в средствах массовой информации и размещения в сети «Интернет»;

- в ООО «Атланта» для организации исполнения настоящего распоряжения;

- в департамент городского хозяйства Администрации города Омска для организации мероприятий по благоустройству и установки заграждения в целях предупреждения и предотвращения повторного размещения самовольно размещенного движимого имущества;

- в общество с ограниченной ответственностью «Омская энергосбытовая компания»;

- в Акционерное общество «Омскэлектро» для принятия мер по отключению самовольно размещенных объектов от электроэнергии.

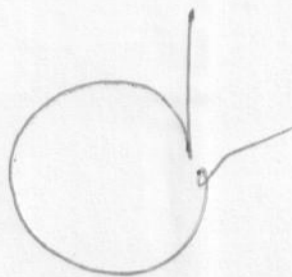
9. Начальнику отдела развития потребительского рынка и торговли администрации Ленинского административного округа города Омска Е.В. Вяткиной, главному специалисту отдела развития потребительского рынка и торговли администрации Ленинского административного округа города Омска Д.В. Немчинову, специалисту 1-й категории отдела развития потребительского рынка и торговли администрации Ленинского административного округа города Омска А. С. Зимницкому:

- присутствовать при выносе самовольно размещенного объекта в обязательном порядке;

- обеспечить составление акта о выносе самовольно размещенного объекта, при необходимости – акта о вскрытии самовольно размещенного объекта и описи материальных ценностей.

10. Контроль за исполнением настоящего распоряжения оставляю за собой.

Глава администрации

A handwritten signature consisting of a circle with a vertical line extending upwards from the top, and a horizontal line extending to the right from the right side of the circle.

Д.Н. Зярко

КАРТА-СХЕМА

территории в радиусе 20 м от центральной точки места размещения самовольно размещенного
торгового объекта по адресу: г. Омск, ул. Гуртьева, д. 25



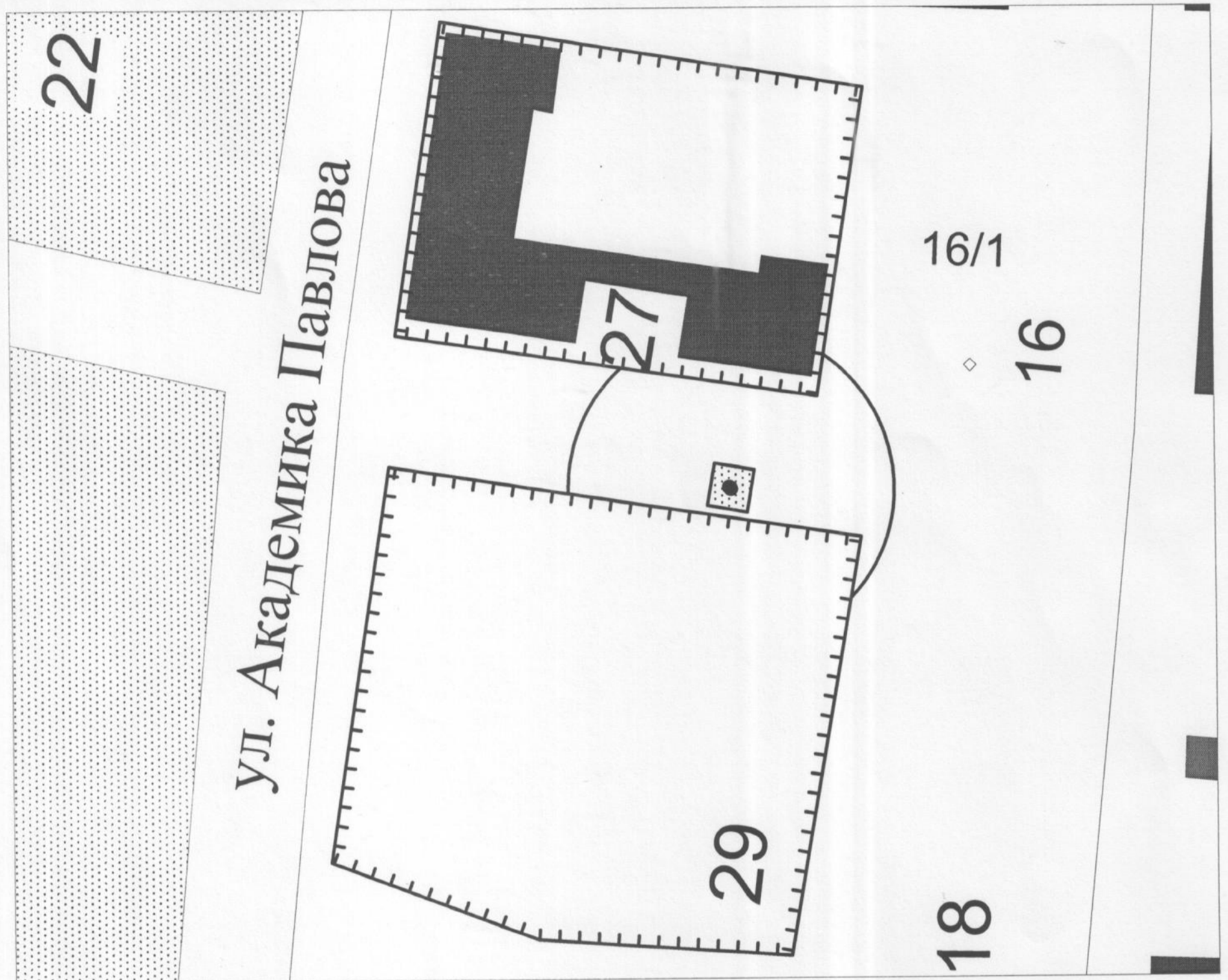
Масштаб 1:800

Условные обозначения:

- - территория, в пределах которой осуществляется вынос и (или) демонтаж самовольно размещенных нестационарных торговых объектов в течение одного календарного года
- (with central dot) - самовольно размещенный нестационарный торговый объект, подлежащий выносу
- (with diagonal lines) - иной самовольно размещенный нестационарный объект
- (with short dashes) - границы земельного участка, предоставленного третьим лицам
- - центральная точка размещения самовольно размещенного нестационарного торгового объекта

КАРТА-СХЕМА

территории в радиусе 20 м от центральной точки места размещения самовольно размещенного
торгового объекта по адресу: г. Омск, ул. Ак. Павлова, д. 27



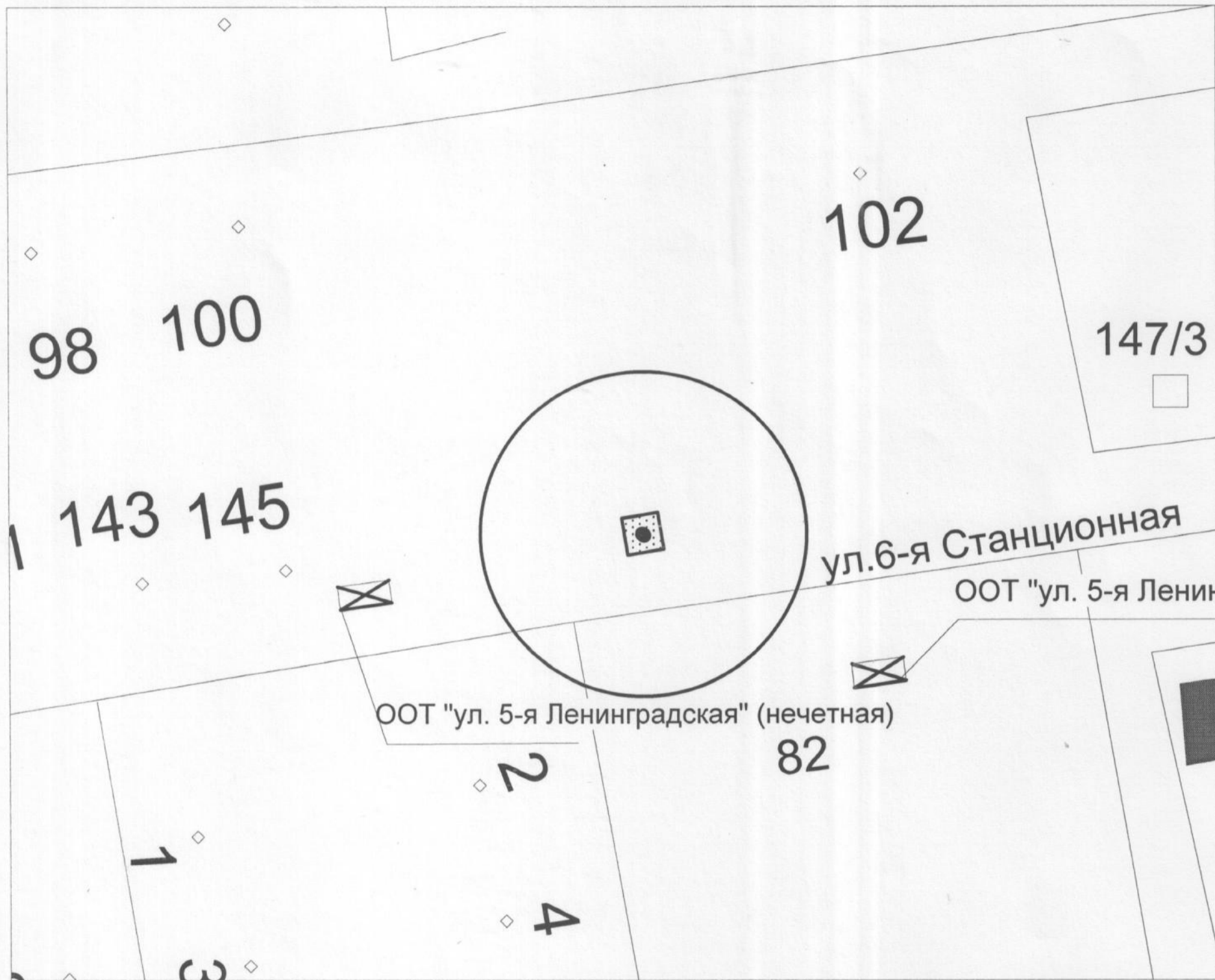
Масштаб 1:800

Условные обозначения:

- - территория, в пределах которой осуществляется вынос и (или) демонтаж самовольно размещенных нестационарных торговых объектов в течение одного календарного года
- (with dots) - самовольно размещенный нестационарный торговый объект, подлежащий выносу
- (with diagonal lines) - иной самовольно размещенный нестационарный объект
- ▬ (with dashed line) - границы земельного участка, предоставленного третьим лицам
- - центральная точка размещения самовольно размещенного нестационарного торгового объекта

КАРТА-СХЕМА

территории в радиусе 20 м от центральной точки места размещения самовольно размещенного
торгового объекта по адресу: г. Омск, ул. 6-я Станционная, д. 147/3



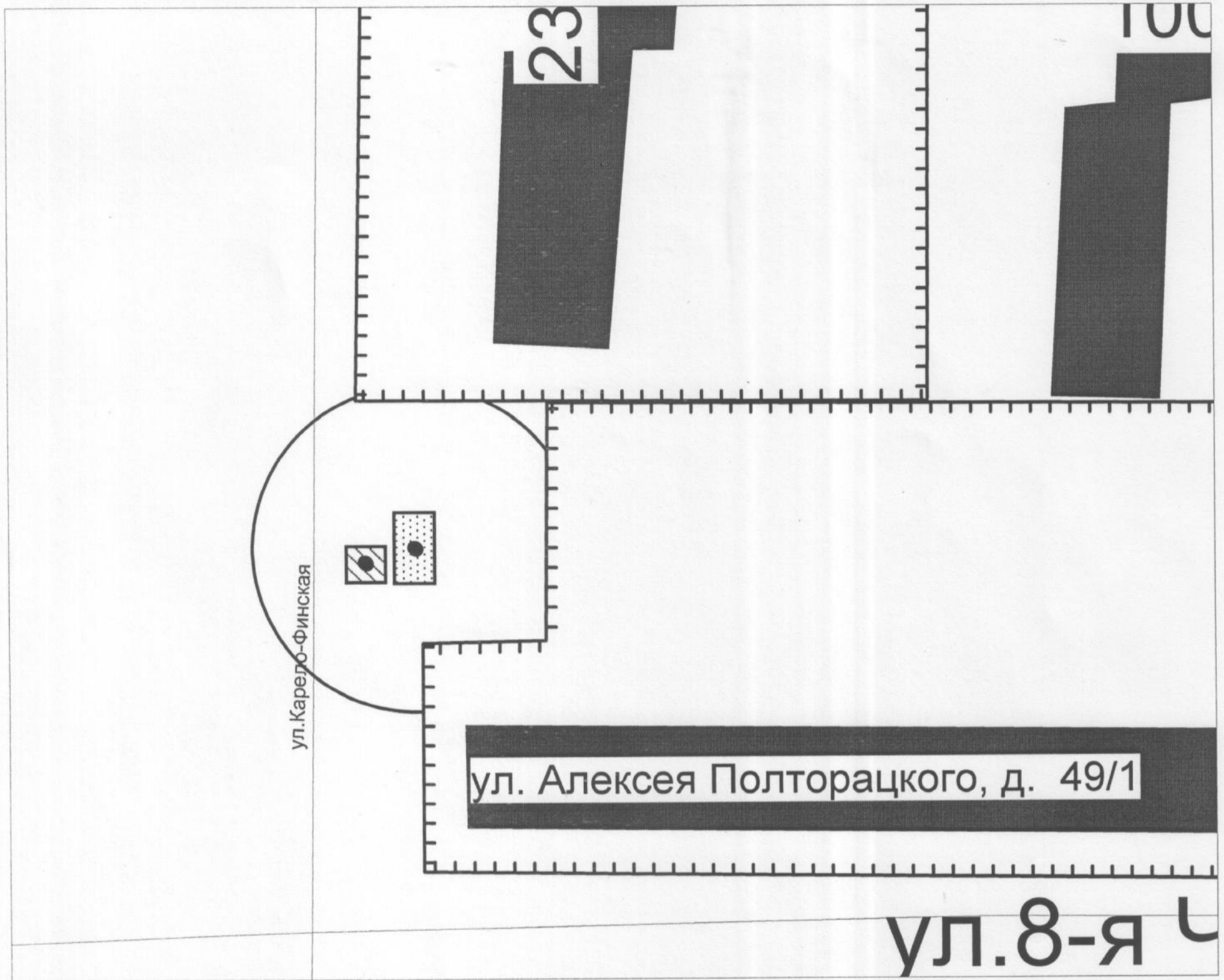
Масштаб 1:800

Условные обозначения:

- - территория, в пределах которой осуществляется вынос и (или) демонтаж самовольно размещенных нестационарных торговых объектов в течение одного календарного года
- (with central dot) - самовольно размещенный нестационарный торговый объект, подлежащий выносу
- (with diagonal lines) - иной самовольно размещенный нестационарный объект
- ▬▬▬▬ - границы земельного участка, предоставленного третьим лицам
- - центральная точка размещения самовольно размещенного нестационарного торгового объекта

КАРТА-СХЕМА

территории в радиусе 20 м от центральной точки места размещения самовольно размещенного
торгового объекта по адресу: г. Омск, ул. Полторацкого, д. 49/1



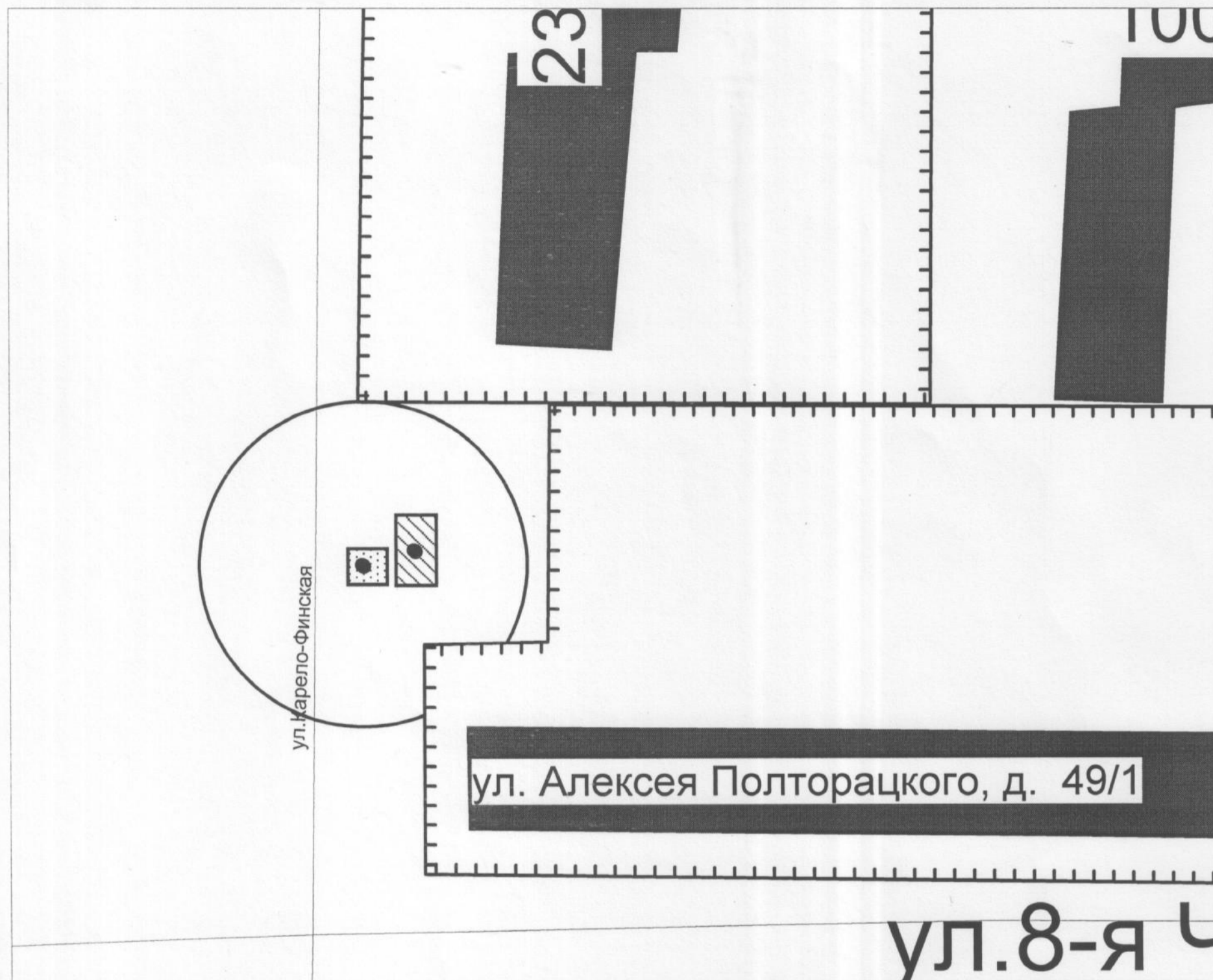
Масштаб 1:800

Условные обозначения:

- - территория, в пределах которой осуществляется вынос и (или) демонтаж самовольно размещенных нестационарных торговых объектов в течение одного календарного года
- ▤ - самовольно размещенный нестационарный торговый объект, подлежащий выносу
- ▨ - иной самовольно размещенный нестационарный объект
- ┄┄┄┄ - границы земельного участка, предоставленного третьим лицам
- - центральная точка размещения самовольно размещенного нестационарного торгового объекта

КАРТА-СХЕМА

территории в радиусе 20 м от центральной точки места размещения самовольно размещенного
торгового объекта по адресу: г. Омск, ул. Полторацкого, д. 49/1



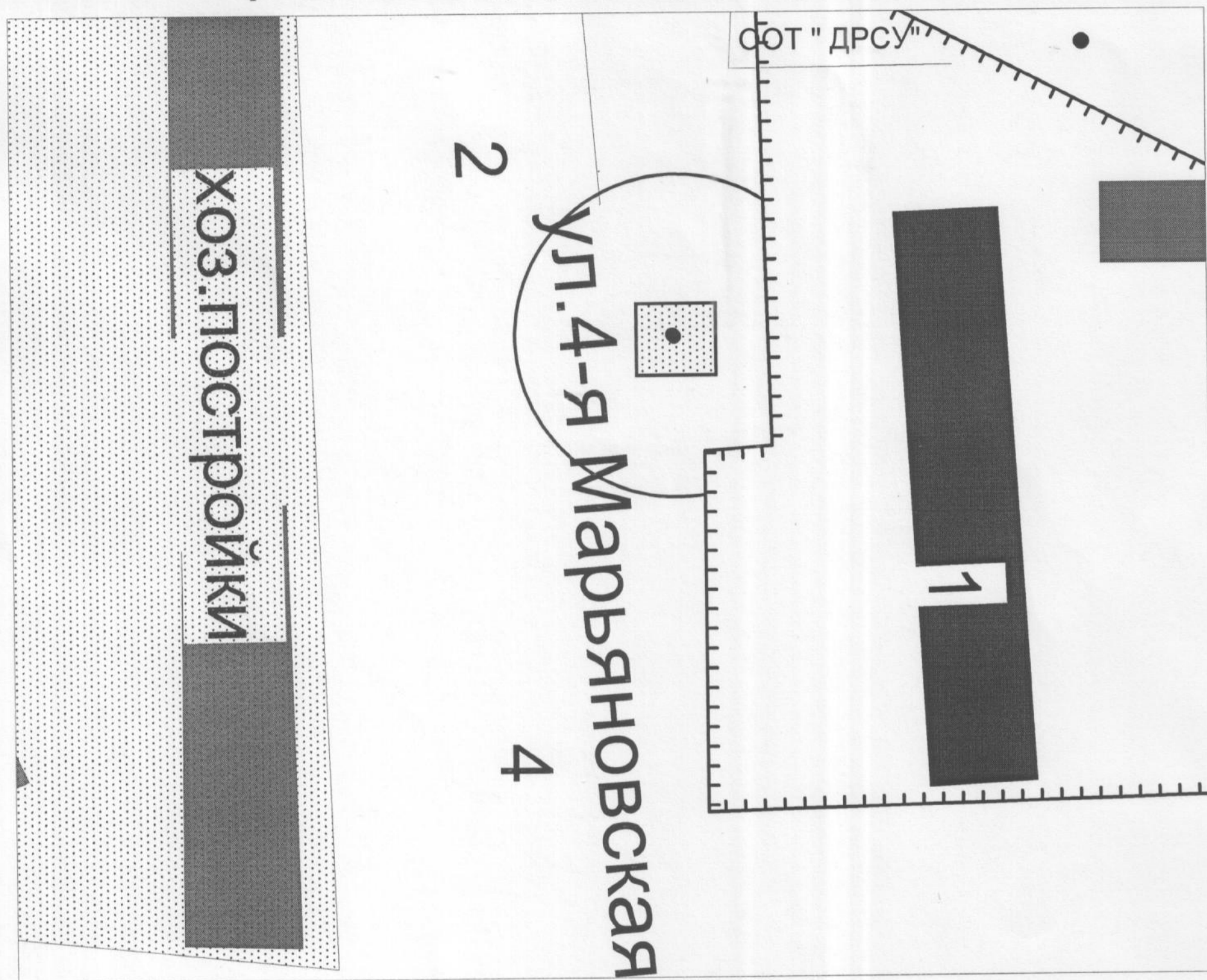
Масштаб 1:800

Условные обозначения:

- - территория, в пределах которой осуществляется вынос и (или) демонтаж самовольно размещенных нестационарных торговых объектов в течение одного календарного года
- (with square pattern) - самовольно размещенный нестационарный торговый объект, подлежащий выносу
- (with diagonal lines) - иной самовольно размещенный нестационарный объект
- (with dashed line) - границы земельного участка, предоставленного третьим лицам
- - центральная точка размещения самовольно размещенного нестационарного торгового объекта






КАРТА-СХЕМА

территории в радиусе 20 м от центральной точки места размещения самовольно размещенного
торгового объекта по адресу: г. Омск, ул. 4-я Марьяновская, д. 2



Масштаб 1:800

Условные обозначения:

-  - территория, в пределах которой осуществляется вынос и (или) демонтаж самовольно размещенных нестационарных торговых объектов в течение одного календарного года
-  - самовольно размещенный нестационарный торговый объект, подлежащий выносу
-  - иной самовольно размещенный нестационарный объект
-  - границы земельного участка, предоставленного третьим лицам
-  - центральная точка размещения самовольно размещенного нестационарного торгового объекта