


09



АДМИНИСТРАЦИЯ ГОРОДА ОМСКА  
ДЕПАРТАМЕНТ ИМУЩЕСТВЕННЫХ ОТНОШЕНИЙ

РАСТОРЯЖЕНИЕ

24.08.2016

№ 1781

Омск

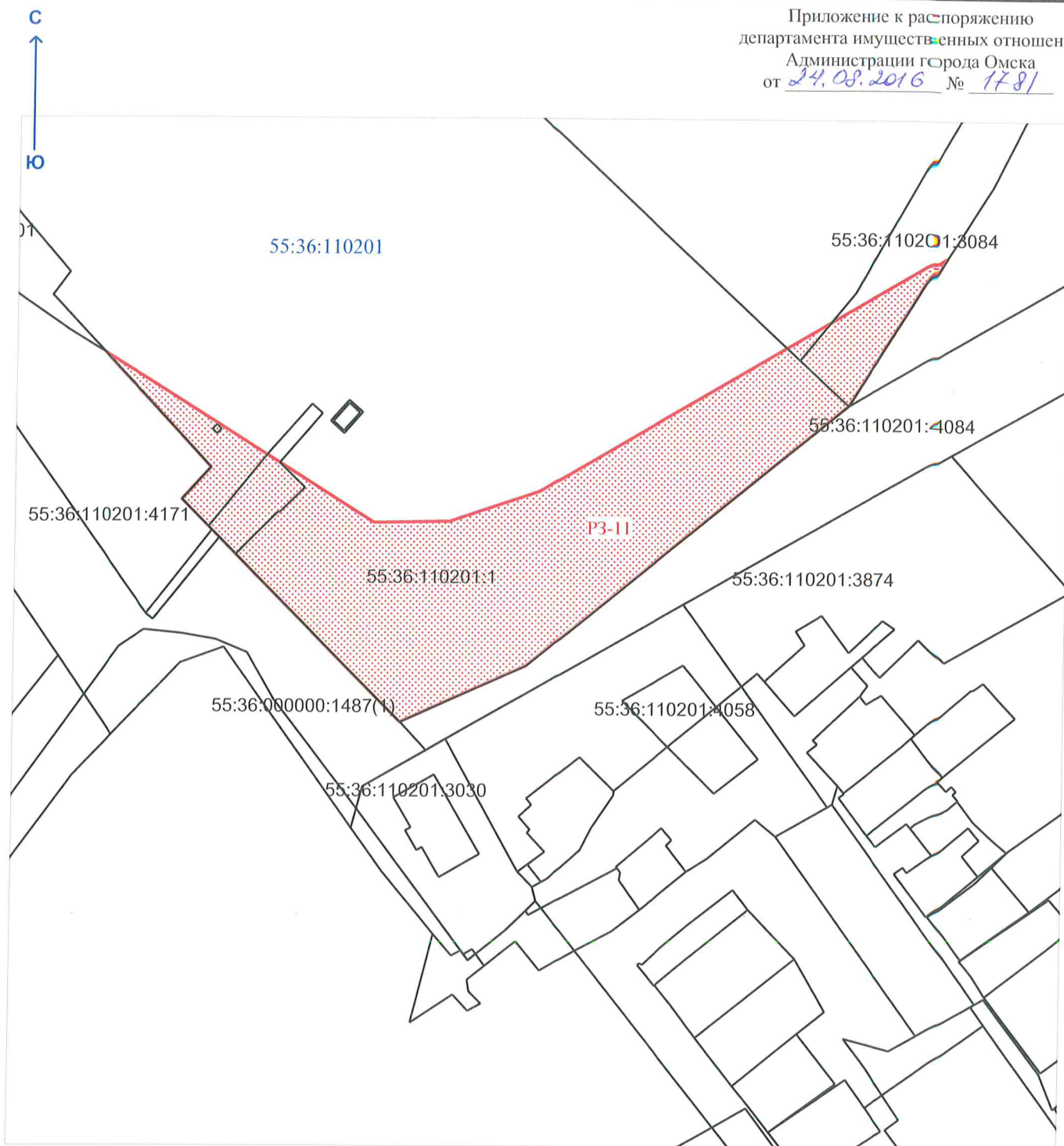
Об утверждении схемы резервируемых земель для муниципальных нужд северо-восточнее строения, расположенного по улице 4-я Островская, дом 43 в Кировском административном округе города Омска

В соответствии с Федеральным законом «Об общих принципах организации местного самоуправления в Российской Федерации», постановлением Правительства Российской Федерации от 22 июля 2008 года № 561 «О некоторых вопросах, связанных с резервированием земель для государственных или муниципальных нужд», Положением о департаменте имущественных отношений Администрации города Омска, утвержденным Решением Омского городского Совета от 26 октября 2011 года № 452:


Утвердить прилагаемую схему резервируемых земель для муниципальных нужд в целях перспективного строительства автомобильной дороги в 150 метрах северо-восточнее относительно здания, расположенного по улице 4-я Островская, дом 43 в Кировском административном округе города Омска, и присвоить индивидуальное обозначение резервируемым землям РЗ-11.

Заместитель Мэра города Омска,  
директор департамента

Е.Г. Асташов



### Условные обозначения

55:36:1110201:1	кадастровый номер земельного участка, сведения о котором содержатся в ГКН
55:36:110201	кадастровый номер квартала
—	граница существующего в ГКН земельного участка
	граница резервируемого земельного участка
РЗ-11	индивидуальное обозначение резервируемого земельного участка

## Департамент имущественных отношений Администрации города Омска

### СХЕМА РЕЗЕРВИРУЕМЫХ ЗЕМЕЛЬ

в целях перспективного строительства автомобильной дороги, в 150 метрах северо-восточнее относительно здания, расположенного по улице 4-я Островская, дом 43 в Кировском административном округе города Омска

площадь резервируемого земельного участка  
РЗ-11 18036 кв.м.

Масштаб 1:2500

Лист 1

Листов 1

ООО "Региональный центр землеустройства и учета недвижимости"

## ПЕРЕЧЕНЬ

Кадастровых номеров земельных участков, которые полностью или частично расположены в границах резервируемых земель в целях перспективного строительства автомобильной дороги, в 150 метрах северо-восточнее относительно здания, расположенного по улице 4-я Островская, дом 43 в Кировском административном округе города Омска

№ п/п	Кадастровый номер земельного участка
1	55:36:110201:1
2	55:36:110201:3084