






СХЕМА РАЗМЕЩЕНИЯ ОБЪЕКТОВ ПРОМЫШЛЕННОСТИ В ГРАНИЦАХ ТЕРРИТОРИЙ 1-4, 1-7

Приложение № 3
к Решению Омского городского Совета
от _____ № _____

УСЛОВНЫЕ ОБОЗНАЧЕНИЯ ЗОНЫ И ГРАНИЦЫ ЗЕМЕЛЬ:

-  - планируемые границы территорий;
- 1-4** - обозначение территории;
-  - Сохранение функционального использования территории;
-  - Внедрение общественно - деловых функций;
-  - Куйбышевский промрайон S=1007,29 га
-  - Восточный промрайон S=1328,25 га

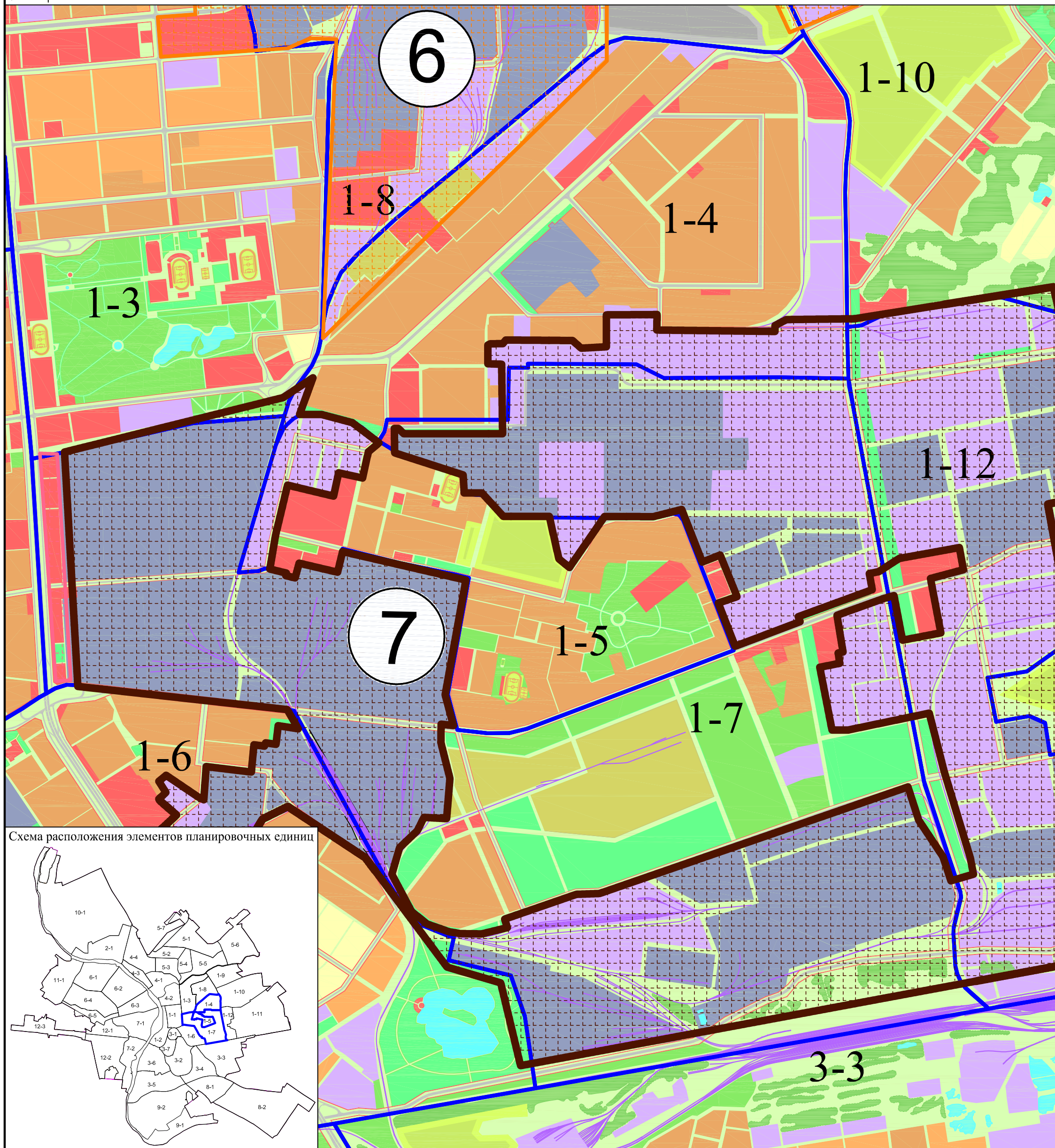


Схема расположения элементов планировочных единиц

