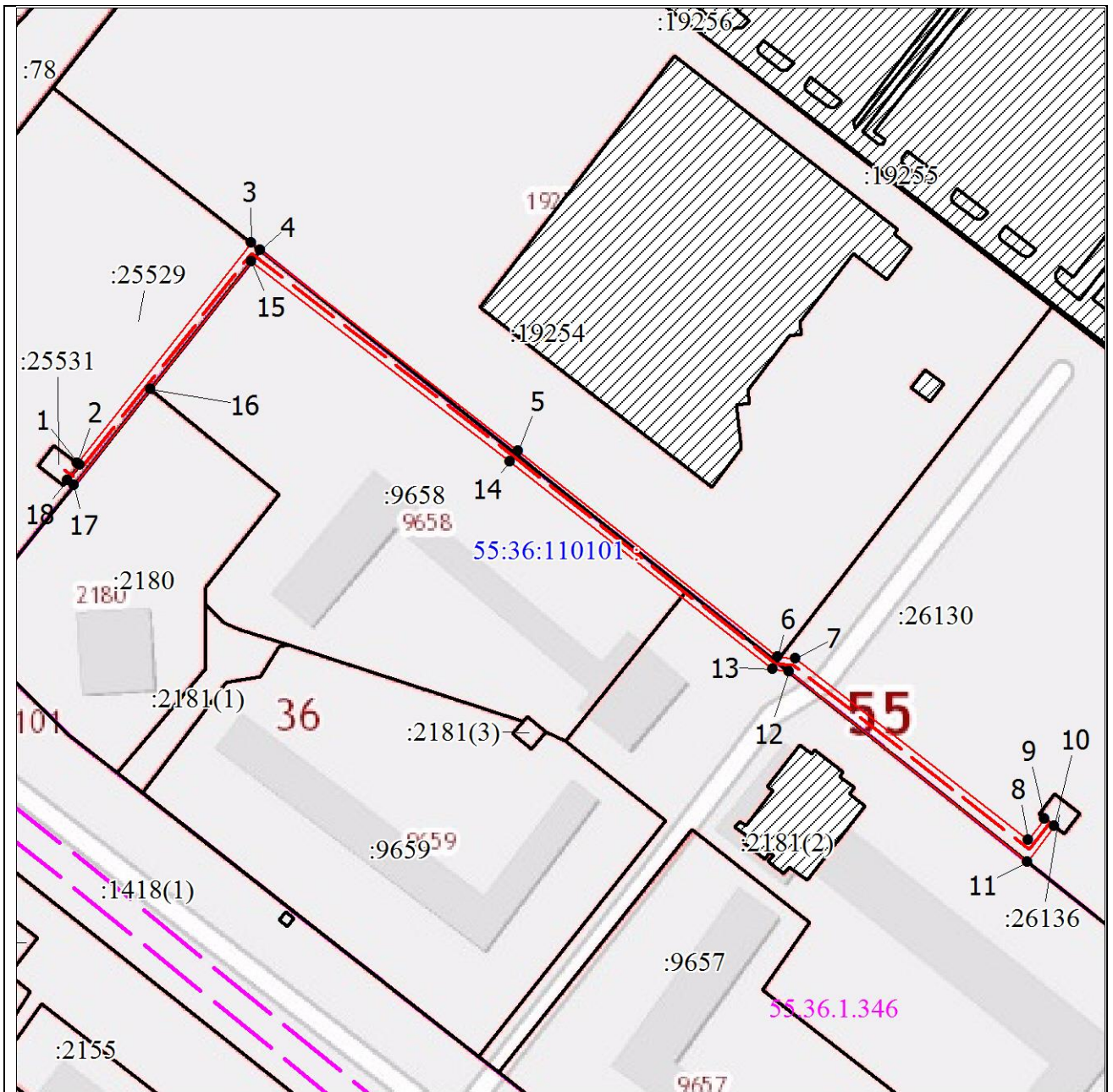


## ПРИЛОЖЕНИЕ

### СХЕМА

расположения границ публичного сервитута

Местоположение публичного сервитута: Омская область, город Омск		
Площадь земельного участка 1704 м <sup>2</sup>		
Обозначение характерных точек границ	Координаты, м	
	X	Y
1	2	3
1	18297.48	4301.82
2	18298.07	4301.07
3	18366.46	4355.51
4	18364.16	4358.42
5	18301.30	4438.88
6	18236.91	4519.96
7	18236.35	4525.33
8	18179.68	4597.93
9	18186.31	4603.10
10	18183.86	4606.24
11	18172.89	4597.67
12	18232.34	4523.35
13	18233.05	4518.39
14	18298.15	4436.41
15	18360.73	4355.68
16	18321.02	4323.94
17	18291.23	4300.12
18	18292.77	4298.13
1	18297.48	4301.82
Система координат: Местная		
Квартал: 55:36:110101		
Метод спутниковых геодезических измерений (определений)		
Средняя квадратическая погрешность положения характерных точек (Mt) - 0,1 м		



Масштаб 1:2000

Условные обозначения:




Характерная точка границы публичного сервитута




Проектные границы публичного сервитута



Проектное местоположение инженерного сооружения



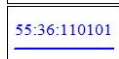
Границы ЗУ, учтенные в ЕГРН



Надписи кадастрового номера земельного участка



Граница охранной зоны



Граница и номер кадастрового квартала