

ГРАФИЧЕСКОЕ ОПИСАНИЕ МЕСТОПОЛОЖЕНИЯ ГРАНИЦ ПУБЛИЧНОГО СЕРВИТУТА

СХЕМА РАСПОЛОЖЕНИЯ ГРАНИЦ ПУБЛИЧНОГО СЕРВИТУТА

Публичный сервитут для использования земельных участков и земель в целях размещения линейного объекта «Строительство КЛ-0,4 кВ от 2 с.ш. РУ-0,4 кВ ТП-6115 до границы земельного участка многоэтажного гаража, местоположение которого установлено в 27 м южнее относительно 9-ти этажного жилого дома по ул. Волгоградская, 30»







(наименование объекта)



Масштаб 1: 500

Используемые условные знаки и обозначения приведены на следующем листе.

Используемые условные знаки и обозначения:

-  – граница публичного сервитута
-  – проектное местоположение инженерного сооружения
-  – граница земельного участка, учтенного в ЕГРН
-  – номер земельного участка, учтенного в ЕГРН
-  – кадастровый номер квартала
-  – характерная точка публичного сервитута