Проект внесения изменений в проект планировки территории, расположенной в границах: улица Новокирпичная – Сибирский проспект – улица Валентины Бисяриной – перспективная дорога в поселок Светлый – федеральная трасса М-51 – Черлакский тракт – граница полосы отвода южной ветки железной дороги в Ленинском административном округе города Омска, утвержденный постановлением Администрации города Омска от 26 декабря 2016 года № 1543-п, в границах элемента планировочной структуры № 47 планировочного квартала № 3 планировочного района I

БЮДЖЕТНОЕ УЧРЕЖДЕНИЕ ГОРОДА ОМСКА «ОМСКАРХИТЕКТУРА» (БУ г. Омска «Омскархитектура»)

ПРОЕКТ ПЛАНИРОВКИ ТЕРРИТОРИИ

Фрагмент карты планируемого размещения объектов местного значения муниципального образования городской округ город Омск Омской области в области образования и науки

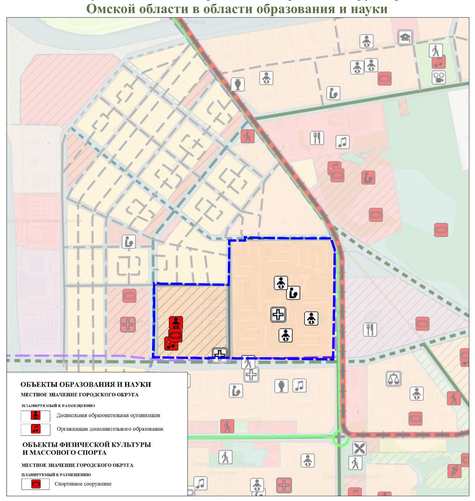

Фрагмент карты градостроительного зонирования территорий муниципального образования городской округ город Омск Омской области

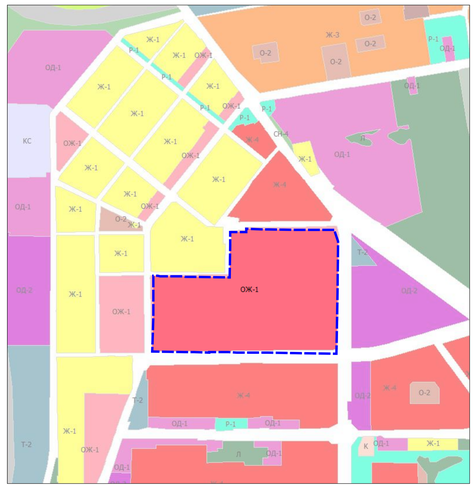

Современное состояние территории

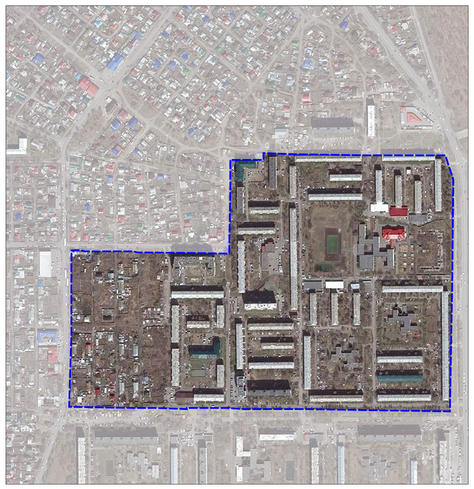

Чертеж планировки территории элемента планировочной структуры № 47 планировочного квартала № 3 планировочного района I проекта планировки территории, расположенной в границах: улица Новокирпичная – Сибирский проспект – улица Валентины Бисяриной – перспективная дорога в поселок Светлый – федеральная трасса М-51 – Черлакский тракт – граница полосы отвода южной ветки железной дороги в Ленинском административном округе города Омска

Приложение № 4
к постановлению Администрации города Омска
от_____№_____

Схема расположения границ проектирования и элементов планировочной структуры проекта планировки территории, расположенной в границах: улица Новокирпичная – Сибирский проспект – улица Валентины Бисяриной – перспективная дорога в поселок Светлый – федеральная трасса М-51 – Черлакский тракт – граница полосы отвода южной ветки железной дороги в Ленинском административном округе города Омска

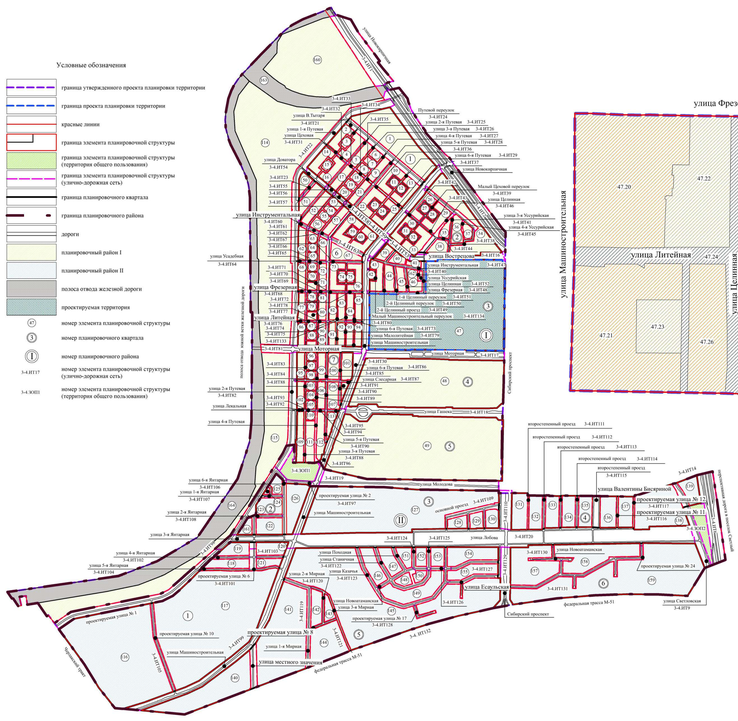
Условные обозначения
граница утвержденного проекта планировки территории
граница проекта планировки территории
красные линии
граница элемента планировочной структуры
граница элемента планировочной структуры (территория общего пользования)
граница элемента планировочной структуры (улично-дорожная сеть)
граница планировочного квартала
граница планировочного района
дороги
планировочный район I
планировочный район II
полоса отвода железной дороги
проектируемая территория
номер элемента планировочной структуры
номер планировочного квартала
номер планировочного района
номер элемента планировочной структуры (улично-дорожная сеть)
номер элемента планировочной структуры (территория общего пользования)
3-4ИТ17
3-4-ЖЮ1
улица Вострецова
улица Уссурийская
улица Фрезерная
улица Литейная
улица Машиностроительная
улица Целинная
улица Шахтерская
Сибирский проспект
улица Моторная
улица Валентины Бисяриной
проектируемая улица № 24
федеральная трасса М-51
улица Светловая
улица Есенская
улица Лебедя
улица Новокирпичная
улица Ремизова
улица Ельцовская
улица Ленинская
улица Ленинградская
улица Ватутина
улица Ватутина
улица Ватутина