1. Проект внесения изменений в проект планировки территории, расположенной в границах: улица Б. Хмельницкого – левый берег реки Оми – Окружная дорога – улица 2-я Производственная – улица 25-я Линия – улица Лермонтова – улица 3-й Разъезд – улица Берникова – улица Ипподромная – в Центральном, Октябрьском административных округах города Омска, утвержденный постановлением Администрации города Омска от 9 июня 2011 года № 578-п (далее – проект планировки территории), в границах элемента планировочной структуры № 17 планировочного района II
2. Проект межевания территории в границах элемента планировочной структуры № 17 планировочного района II проекта планировки территории

БЮДЖЕТНОЕ УЧРЕЖДЕНИЕ
ГОРОДА ОМСКА
«ОМСКАРХИТЕКТУРА»
(БУ г. Омска «Омскархитектура»)

ПРОЕКТ ПЛАНИРОВКИ ТЕРРИТОРИИ

Фрагмент карты функциональных зон муниципального образования городской округ город Омск Омской области

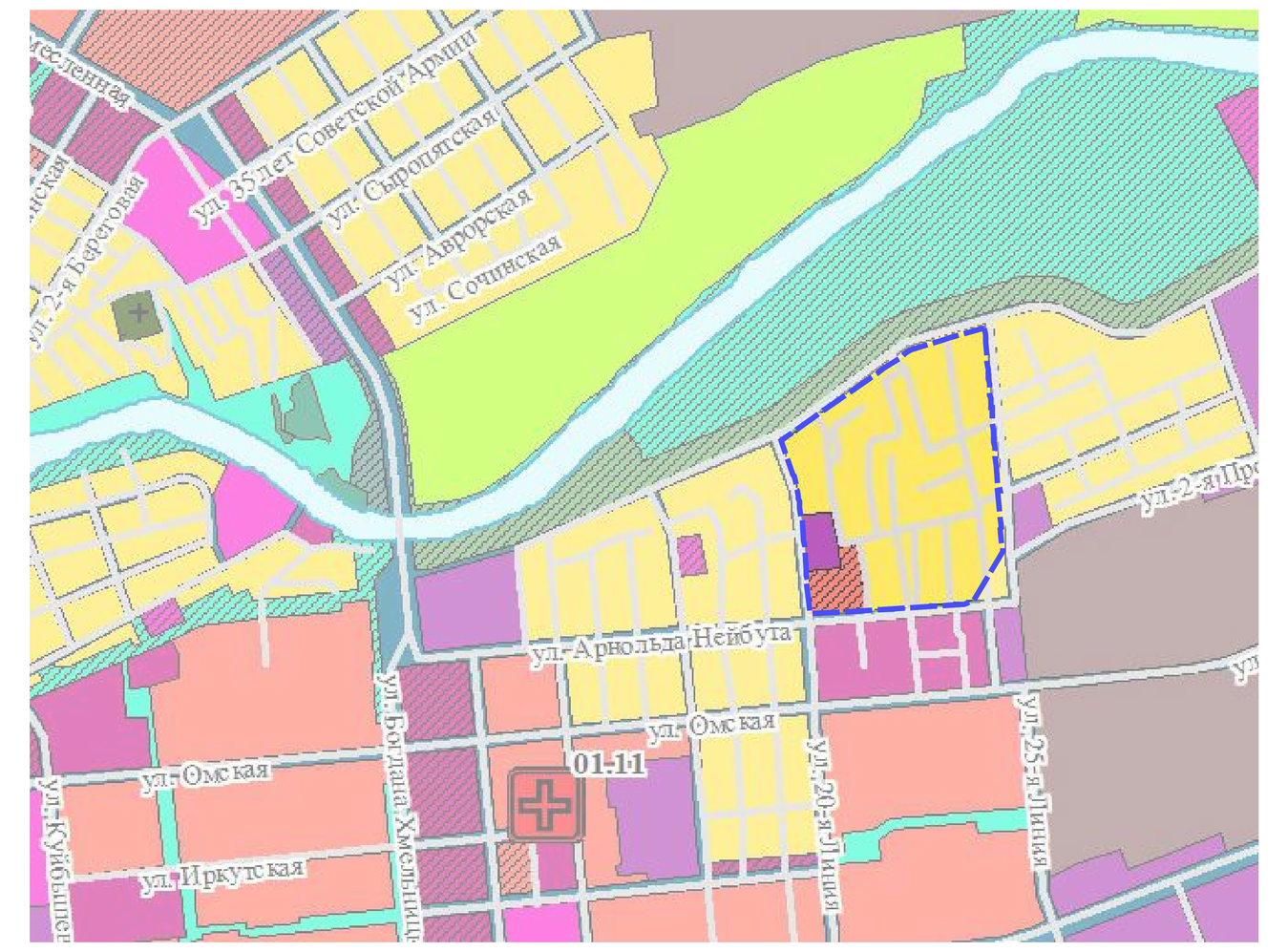

Фрагмент карты градостроительного зонирования территорий муниципального образования городской округ город Омск Омской области

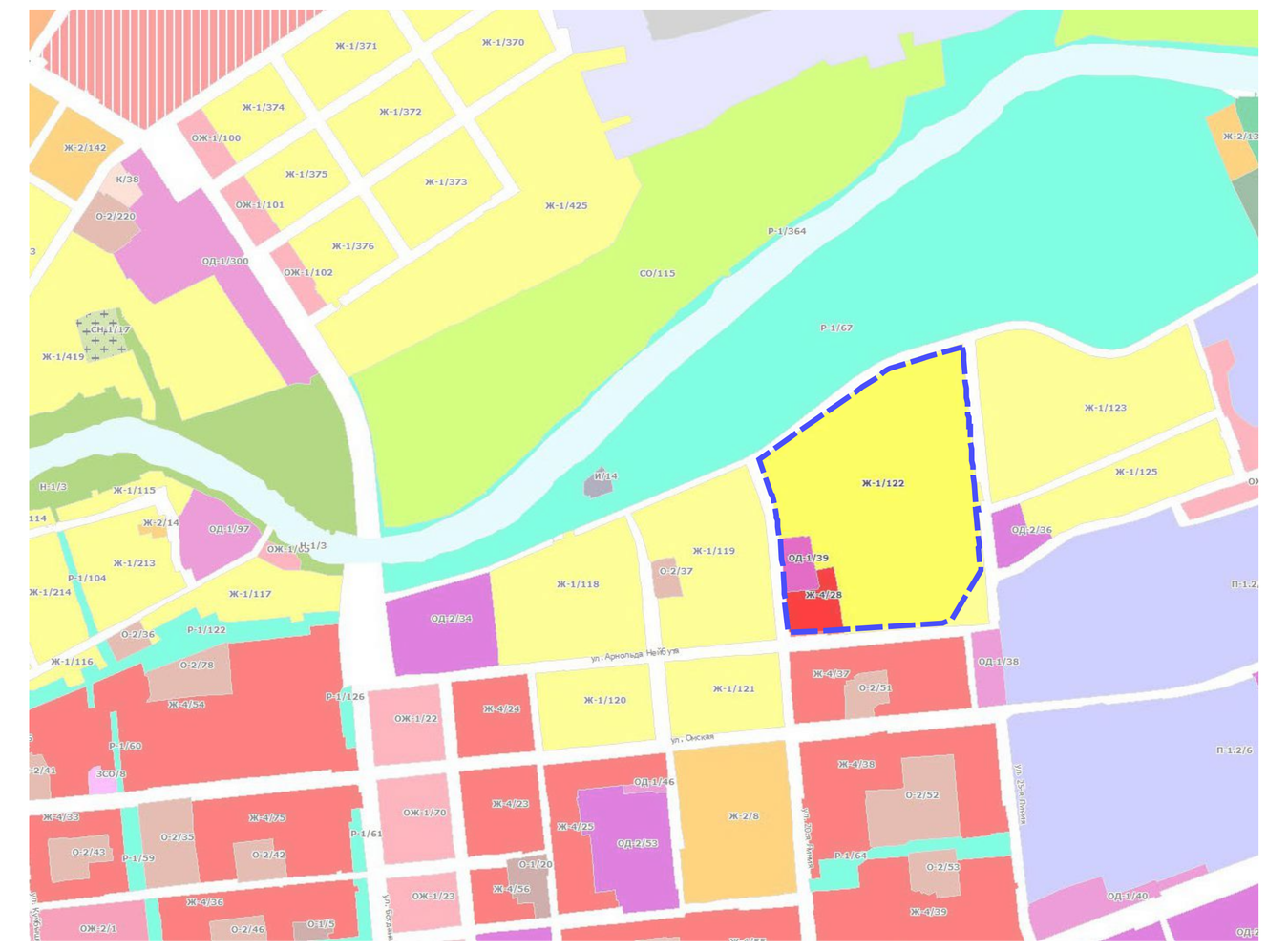

Схема обоснования определения границ зон планируемого размещения объектов капитального строительства

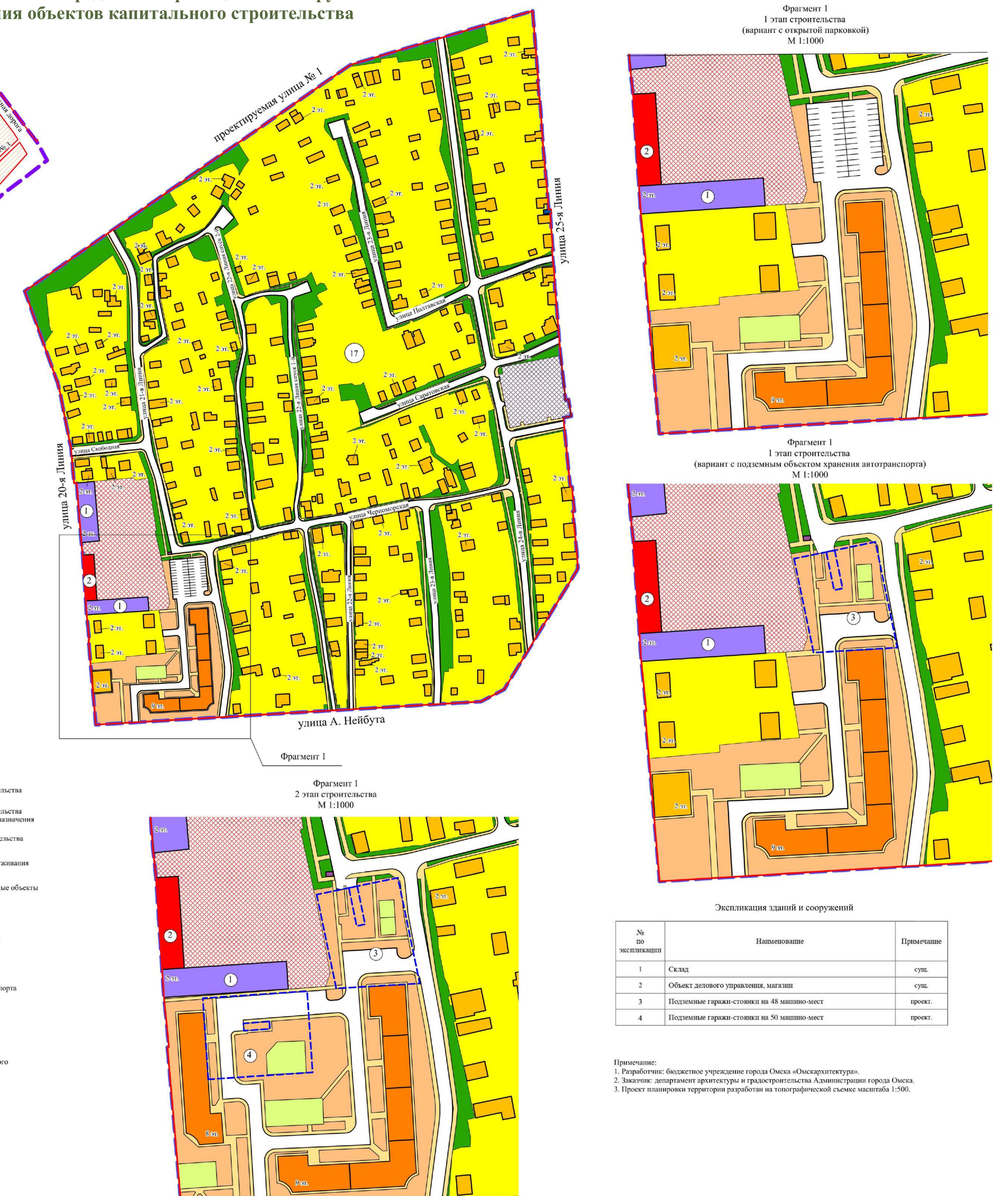

Чертеж планировки территории элемента планировочной структуры № 17 планировочного района II проекта планировки территории, расположенной в границах: улица Б. Хмельницкого – левый берег реки Оми – Окружная дорога – улица 2-я Производственная – улица 25-я Линия – улица Лермонтова – улица 3-й Разъезд – улица Берникова – улица Ипподромная – в Центральном, Октябрьском административных округах города Омска

Приложение № 2
к постановлению Администрации города Омска
от____________________ №__________

Схема расположения границ проектирования и элементов планировочной структуры проекта планировки территории, расположенной в границах: улица Б. Хмельницкого – левый берег реки Оми – Окружная дорога – улица 2-я Производственная – улица 25-я Линия – улица Лермонтова – улица 3-й Разъезд – улица Берникова – улица Ипподромная – в Центральном, Октябрьском административных округах города Омска

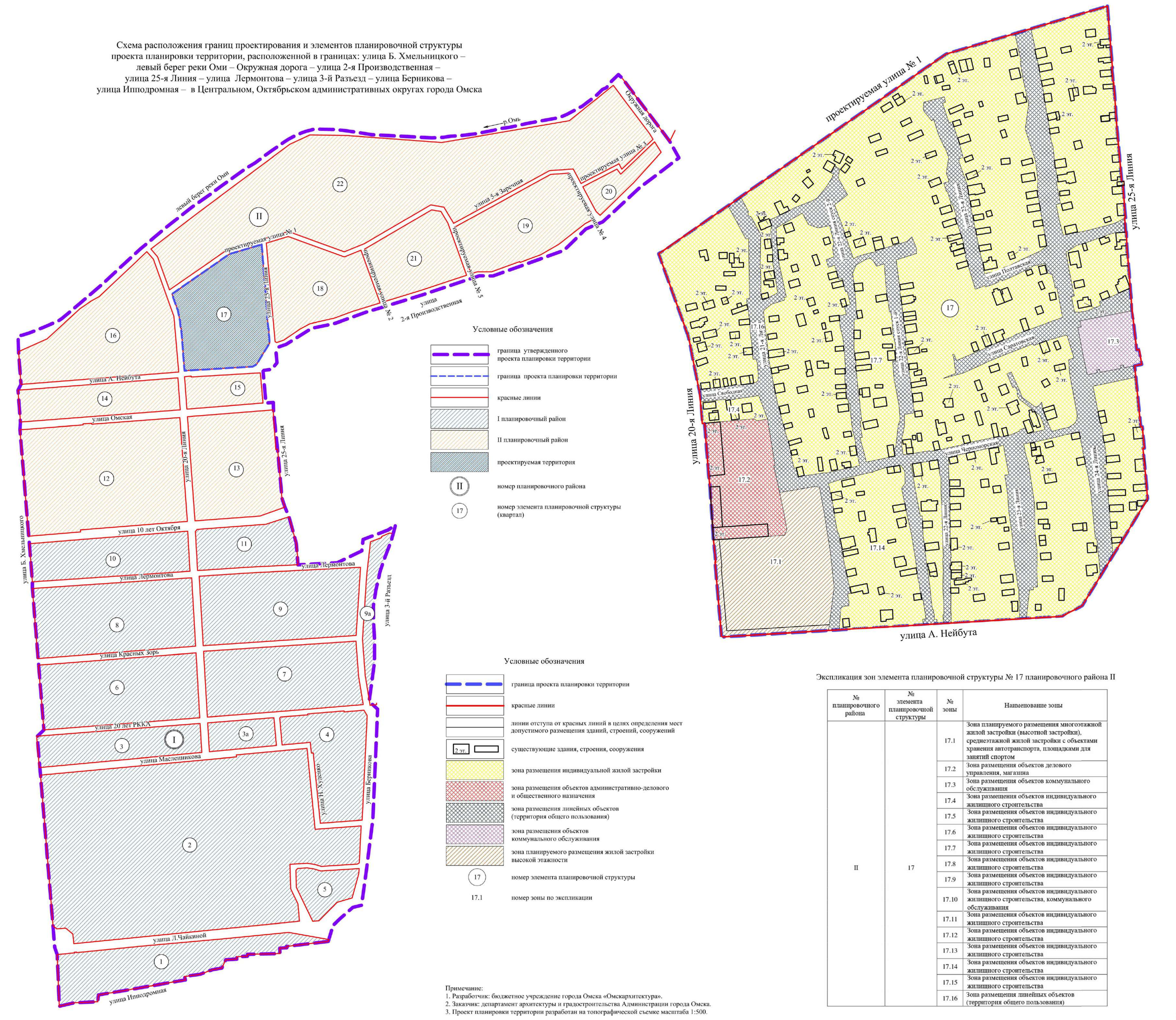

ПРОЕКТ МЕЖЕВАНИЯ ТЕРРИТОРИИ

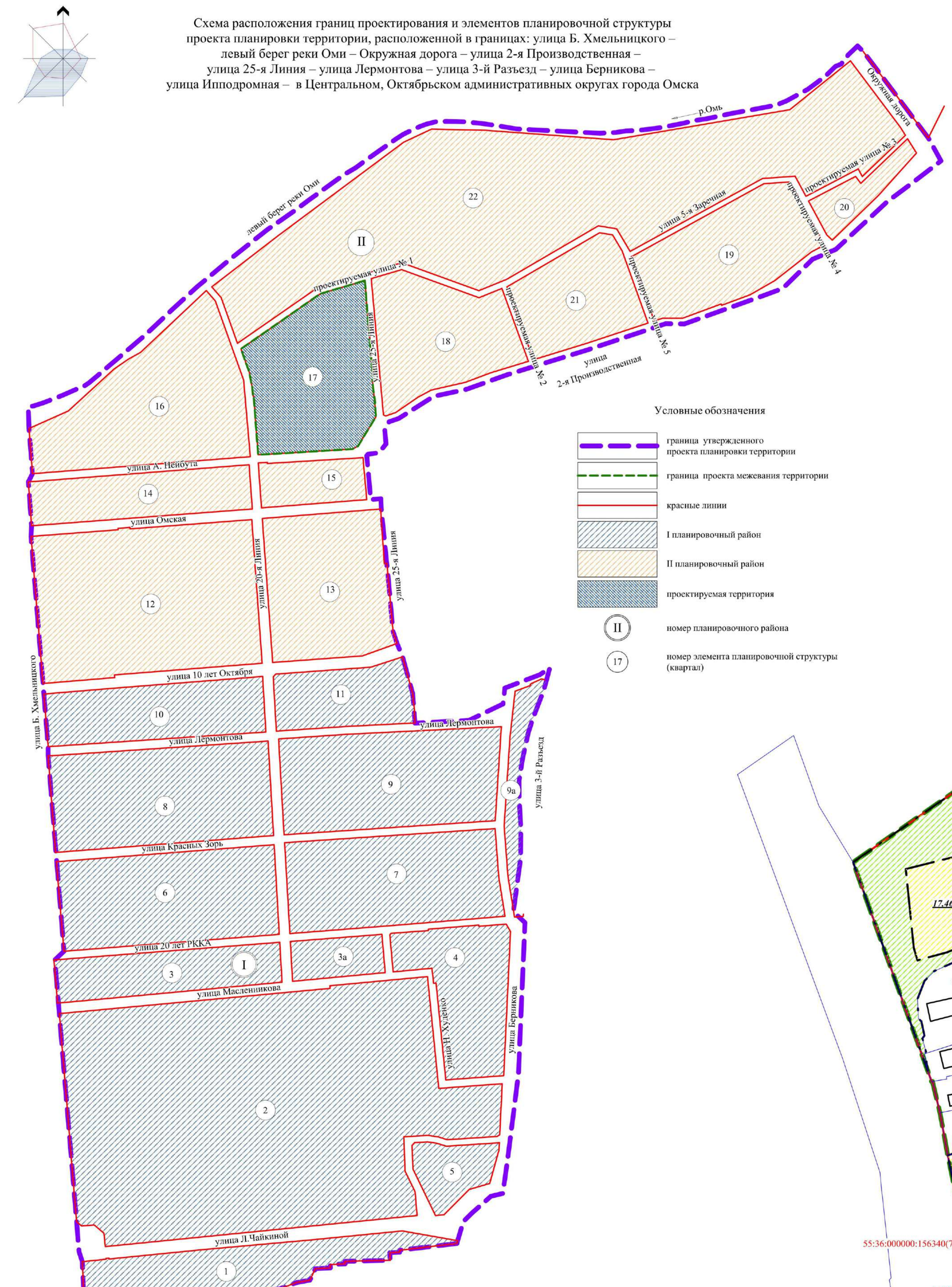

Чертеж межевания территории элемента планировочной структуры № 17 планировочного района II проекта планировки территории, расположенной в границах: улица Б. Хмельницкого – левый берег реки Оми – Окружная дорога – улица 2-я Производственная – улица 25-я Линия – улица Лермонтова – улица 3-й Разъезд – улица Берникова – улица Ипподромная – в Центральном, Октябрьском административных округах города Омска
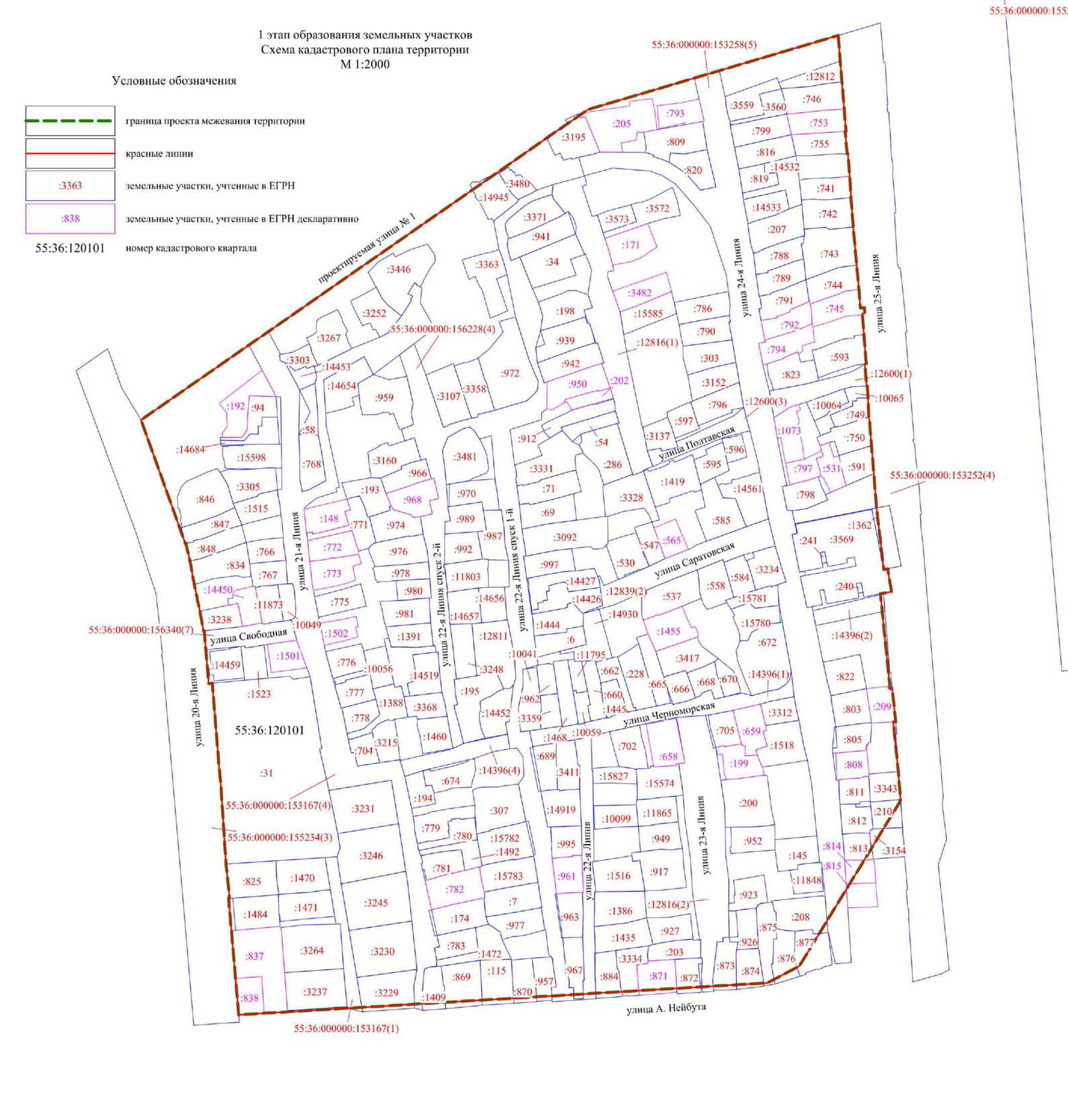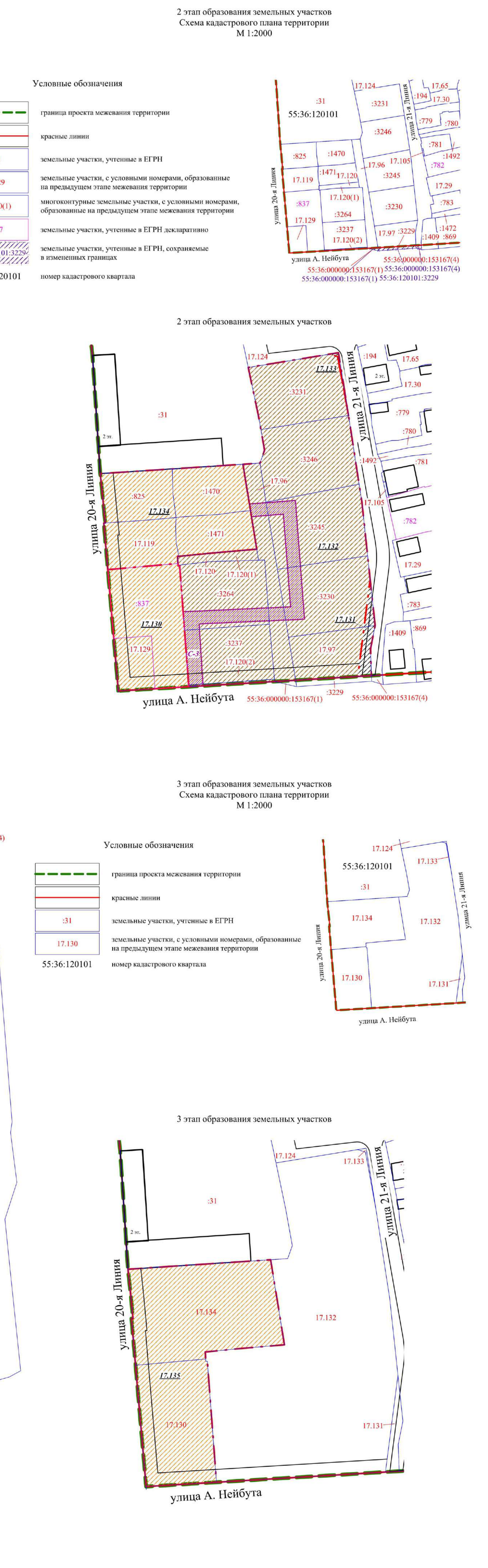
1 этап образования земельных участков