1. Проект внесения изменений в проект планировки территории городка Нефтяников, расположенной в границах: правый берег реки Иртыш – улица Заозерная – улица Комбинатская – улица Химиков – улица Энтузиастов – переулок 1-й Окружной – переулок 2-й Окружной –улица Доковская – проспект Мира – северо-восточная граница отвода «Сибдиктострой», АТП-10, ГСК «Асфальт» – в Советском административном округе города Омска, утвержденный постановлением Администрации города Омска от 10.03.2017 № 210-п (далее – проект планировки территории), в границах элемента планировочной структуры №№ 135, 2-1.ИТ110 планировочного района III

ПРОЕКТ ПЛАНИРОВКИ ТЕРРИТОРИИ

Схема обоснования определения границ зон планируемого размещения объектов капитального строительства

Чертеж элементов планировочной структуры проекта планировки территории городка Нефтяников, расположенной в границах: правый берег реки Иртыш – ул.Заозерная – улица Комбинатская – улица Химиков – улица Энтузиастов – переулок 1-й Окружной – переулок 2-й Окружной – улица Доковская – проспект Мира – северо-восточная граница отвода «Сибдиктострой», АТП-10, ГСК «Асфальт» – в Советском административном округе города Омска

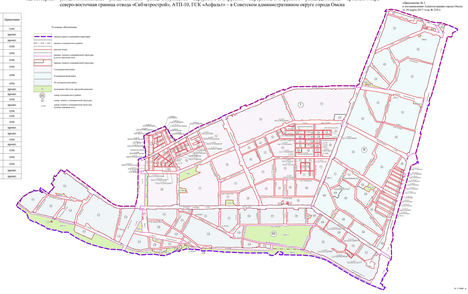

Чертеж планировки территории элементов планировочной структуры №№ 135, 2-1.ИТ110 планировочного района III проекта планировки территории городка Нефтяников, расположенной в границах: правый берег реки Иртыш – улица Заозерная – улица Комбинатская – улица Химиков – улица Энтузиастов – переулок 1-й Окружной – переулок 2-й Окружной – улица Доковская – проспект Мира – северо-восточная граница отвода «Сибдиктострой», АТП-10, ГСК «Асфальт» – в Советском административном округе города Омска

Схема расположения границ проектирования и элементов планировочной структуры проекта планировки территории городка Нефтяников, расположенной в границах: правый берег реки Иртыш – улица Заозерная – улица Комбинатская – улица Химиков – улица Энтузиастов – переулок 1-й Окружной – переулок 2-й Окружной – улица Доковская – проспект Мира – северо-восточная граница отвода «Сибдиктострой», АТП-10, ГСК «Асфальт» – в Советском административном округе города Омска

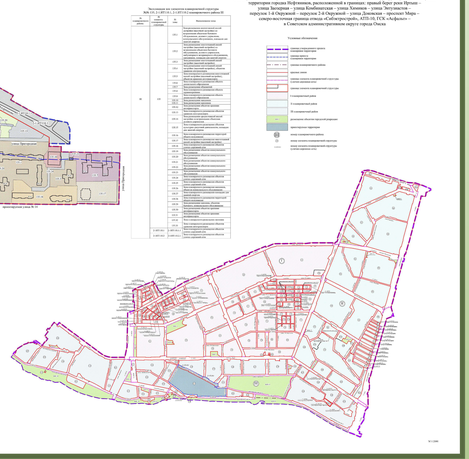

2. Проект внесения изменений в проект межевания территории элементов планировочной структуры №№ 118, 121, 130, 131, 132, 133, 134, 135 проекта планировки территории, утвержденный постановлением Администрации города Омска от 05.06.2017 № 546-п, в границах элемента планировочной структуры №№ 135, 2-1.ИТ110 планировочного района III

БЮДЖЕТНОЕ УЧРЕЖДЕНИЕ ГОРОДА ОМСКА «ОМСКАРХИТЕКТУРА» (БУ г. Омска «Омскархитектура»)

ПРОЕКТ МЕЖЕВАНИЯ ТЕРРИТОРИИ

Чертеж межевания территории элементов планировочной структуры №№ 135, 2-1.ИТ110.1, 2-1.ИТ110.2 планировочного района III проекта планировки территории, расположенной в границах: правый берег реки Иртыш – улица Заозерная – улица Комбинатская – улица Химиков – улица Энтузиастов – переулок 1-й Окружной – переулок 2-й Окружной – проспект Мира – северо-восточная граница отвода «Сибдиктострой», АТП-10, ГСК «Асфальт» – в Советском административном округе города Омска

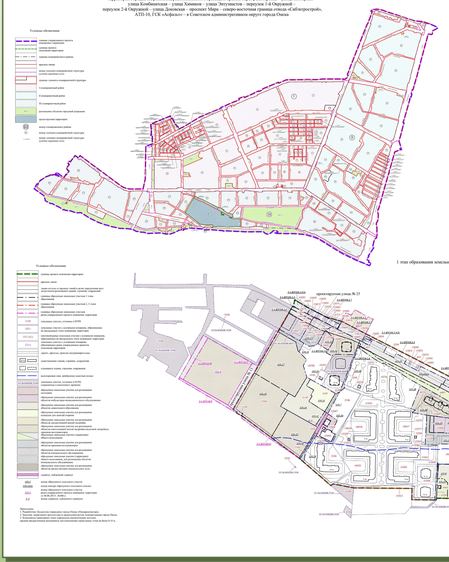

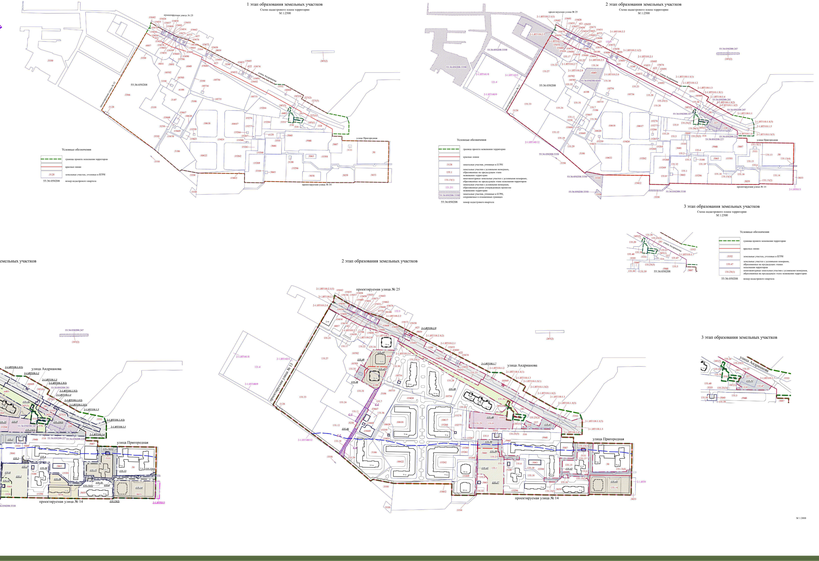

Схема расположения границ проектирования и элементов планировочной структуры проекта планировки территории городка Нефтяников, расположенной в границах: правый берег реки Иртыш – улица Заозерная – улица Комбинатская – улица Химиков – улица Энтузиастов – переулок 1-й Окружной – переулок 2-й Окружной – улица Доковская – проспект Мира – северо-восточная граница отвода «Сибдиктострой», АТП-10, ГСК «Асфальт» – в Советском административном округе города Омска

Примечание:

1. Сведения об объектах капитального строительства, расположенных в границах проекта планировки территории городка Нефтяников, расположенной в границах: правый берег реки Иртыш – улица Заозерная – улица Комбинатская – улица Химиков – улица Энтузиастов – переулок 1-й Окружной – переулок 2-й Окружной – улица Доковская – проспект Мира – северо-восточная граница отвода «Сибдиктострой», АТП-10, ГСК «Асфальт» – в Советском административном округе города Омска отсутствуют.
2. Чертеж межевания территории элементов планировочной структуры №№ 135, 2-1.ИТ110.1, 2-1.ИТ110.2 планировочного района III проекта планировки территории, расположенной в границах: правый берег реки Иртыш – улица Заозерная – улица Комбинатская – улица Химиков – улица Энтузиастов – переулок 1-й Окружной – переулок 2-й Окружной – проспект Мира – северо-восточная граница отвода «Сибдиктострой», АТП-10, ГСК «Асфальт» – в Советском административном округе города Омска

Приготовлено:

1. Разработчик: бюджетное учреждение города Омска «Омскархитектура».
2. Заказчик: департамент архитектуры и градостроительства Администрации города Омска.
Ответственная за планировку территории разработана на основании:
- приказа заместителя Мэра города Омска, директора департамента архитектуры и градостроительства Администрации города Омска от 25.12.2018 № 87-ОД «О подготовке документации по планировке территории городка Нефтяников в границах: правый берег реки Иртыш – улица Заозерная – улица Комбинатская – улица Химиков – улица Энтузиастов – переулок 1-й Окружной – переулок 2-й Окружной – улица Доковская – проспект Мира – северо-восточная граница отвода «Сибдиктострой», АТП-10, ГСК «Асфальт» – в Советском административном округе города Омска»
- распоряжения заместителя Мэра города Омска, директора департамента архитектуры и градостроительства Администрации города Омска от 28.06.2018 № 70-ОД «Об подготовке документации по планировке части территории муниципального образования городской округ город Омск Омской области».