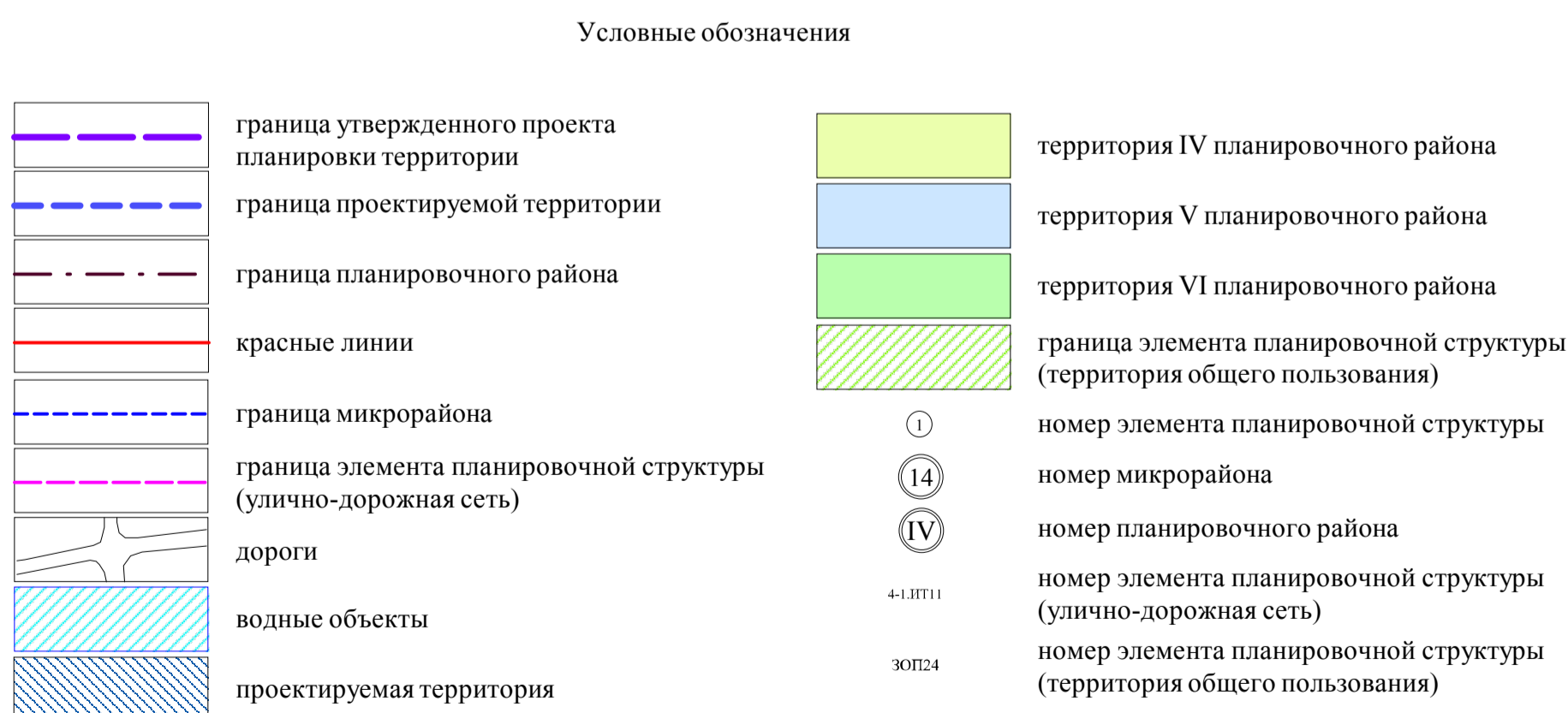
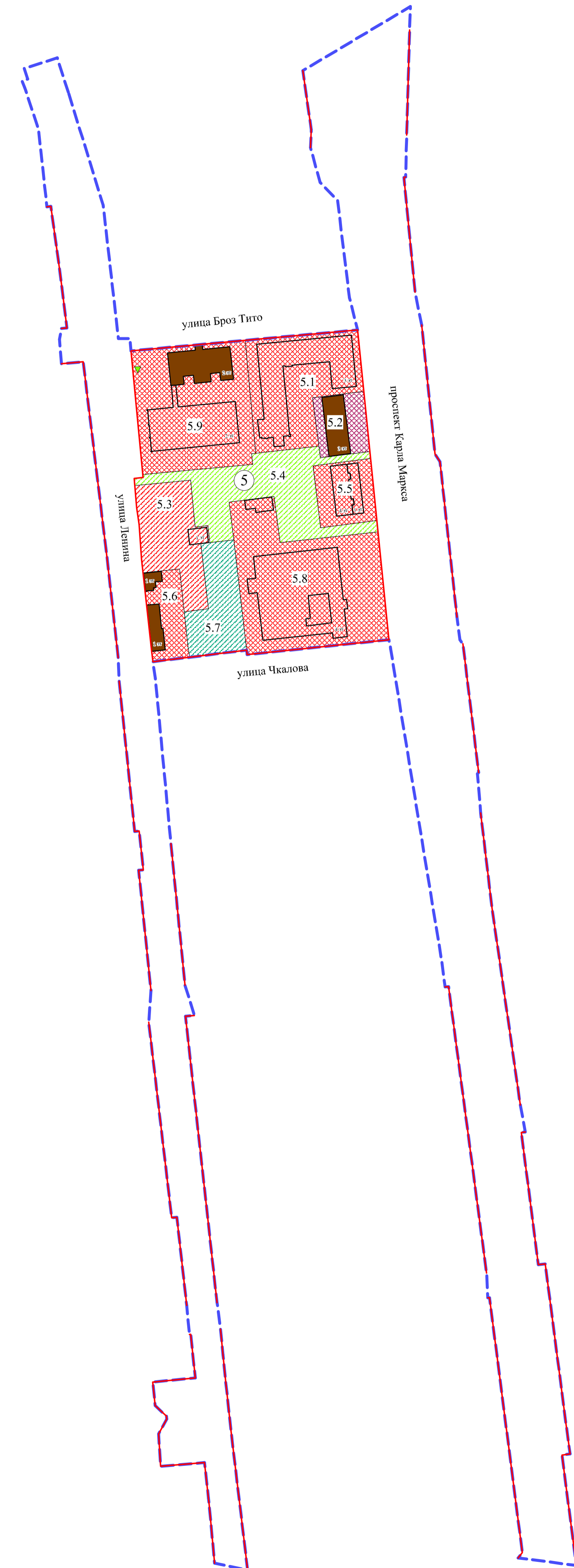
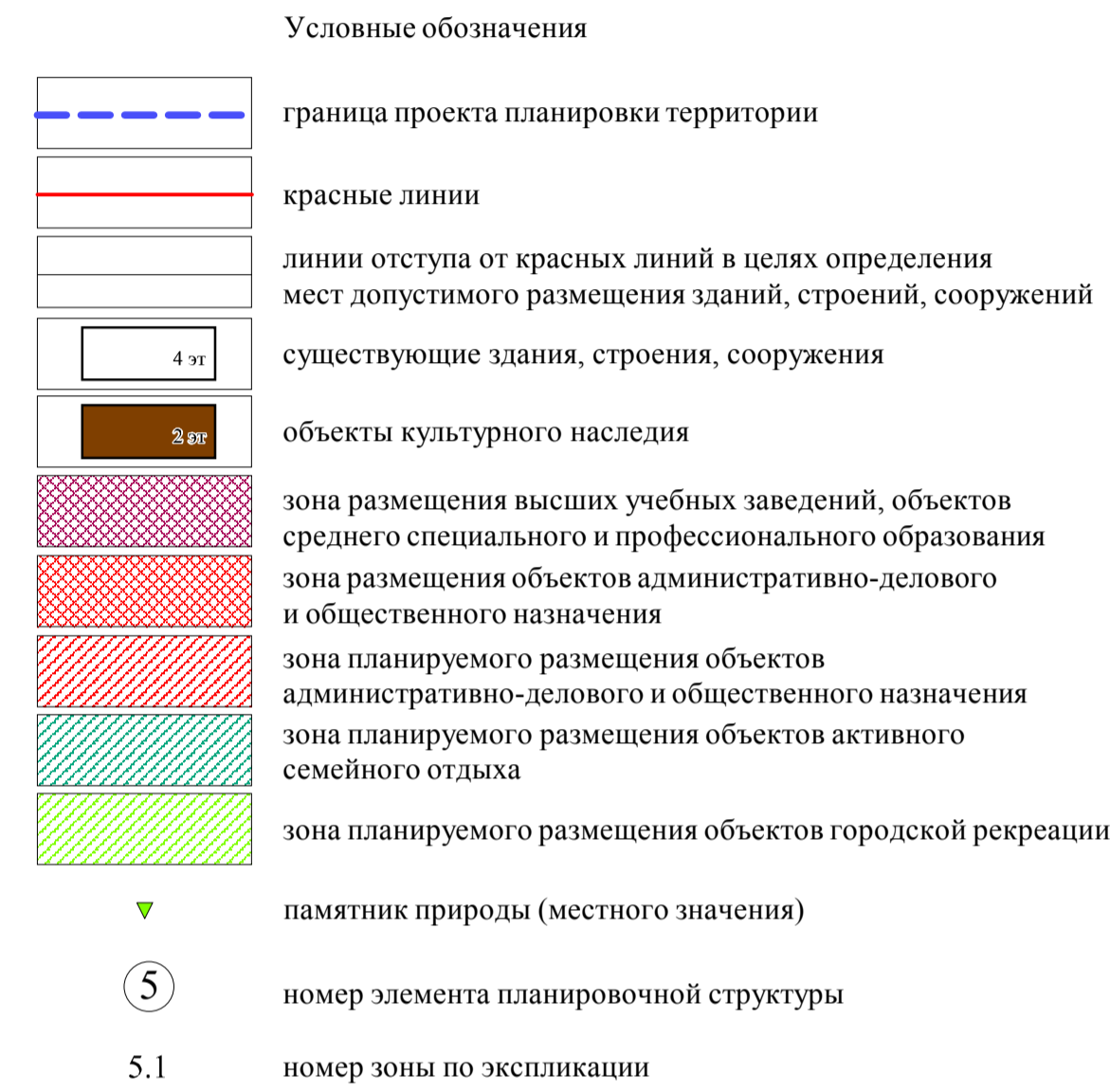


Чертеж планировки территории в границах элементов планировочной структуры №№ 5, 4-2.ИТ18, 4-2.ИТ19 микрорайона № 14 района IV проекта планировки территории, расположенной в границах: левый берег реки Оми – улица Б. Хмельницкого – улица Масленникова – Ленинградская площадь – правый берег реки Иртыш в Центральном и Октябрьском административных округах города Омска

Схема расположения границ проектирования и элементов планировочной структуры проекта планировки территории, расположенной в границах: левый берег реки Оми – улица Б. Хмельницкого – улица Масленникова – Ленинградская площадь – правый берег реки Иртыш в Центральном и Октябрьском административных округах города Омска



Экспликация

№ элемента планировочной структуры	№ зоны	Наименование
5	5.1	Зона размещения объекта делового управления, бытового обслуживания, общественного питания, магазина
	5.2	Зона размещения объекта среднего профессионального образования
	5.3	Зона планируемого размещения объекта общественного питания
	5.4	Зона планируемого размещения объектов благоустройства территории
	5.5	Зона размещения объекта делового управления, общественного питания, магазина
	5.6	Зона размещения объекта делового управления, магазина
	5.7	Зона планируемого размещения площадки для занятия спортом, объектов благоустройства территории
	5.8 - 5.9	Зона размещения объекта культурно-досуговой деятельности

Примечание:  
1. Разработчик: общество с ограниченной ответственностью «Городской юридический центр недвижимости «Эталон».  
2. Заказчик: акционерное общество «Агентство развития и инвестиций Омской области».  
3. Проект планировки территории разработан на топографической съемке масштаба 1:500.