

Об утверждении проекта межевания некоторых частей территории
муниципального образования городской округ город Омск Омской области

Руководствуясь Федеральным законом «Об общих принципах организации местного самоуправления в Российской Федерации», Градостроительным кодексом Российской Федерации, Уставом города Омска, Решением Омского городского Совета от 10 декабря 2008 года № 201 «Об утверждении Правил землепользования и застройки муниципального образования городской округ город Омск Омской области», постановляю:

1. Утвердить проект межевания части территории элемента планировочной структуры № 2 планировочного района I проекта планировки территории, расположенной в границах: улица Лукашевича – улица Волгоградская – улица Конева – левый берег реки Иртыш в Кировском административном округе города Омска в составе:

- чертежа межевания части территории элемента планировочной структуры № 2 планировочного района I, проекта планировки территории, расположенной в границах: улица Лукашевича – улица Волгоградская – улица Конева – левый берег реки Иртыш в Кировском административном округе города Омска, согласно приложению №1 к настоящему постановлению;

- таблицы № 1 «Характеристики и параметры образуемых земельных участков» согласно приложению № 2 к настоящему постановлению (далее – проект межевания территории).

2. Департаменту архитектуры и градостроительства Администрации города Омска:

- разместить материалы утвержденного проекта межевания территории в информационной системе обеспечения градостроительной деятельности в течение четырнадцати дней со вступления в силу настоящего постановления;

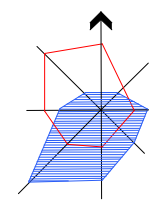
- направить материалы утвержденного проекта межевания территории филиалу федерального государственного бюджетного учреждения «Федеральная кадастровая палата Федеральной службы государственной регистрации, кадастра и картографии» по Омской области в течение пяти рабочих дней со дня вступления в силу настоящего постановления.

3. Департаменту информационной политики Администрации города Омска опубликовать настоящее постановление в средствах массовой информации и разместить на официальном сайте Администрации города Омска в сети «Интернет».

4. Контроль за исполнением настоящего постановления оставляю за собой.

Мэр города Омска

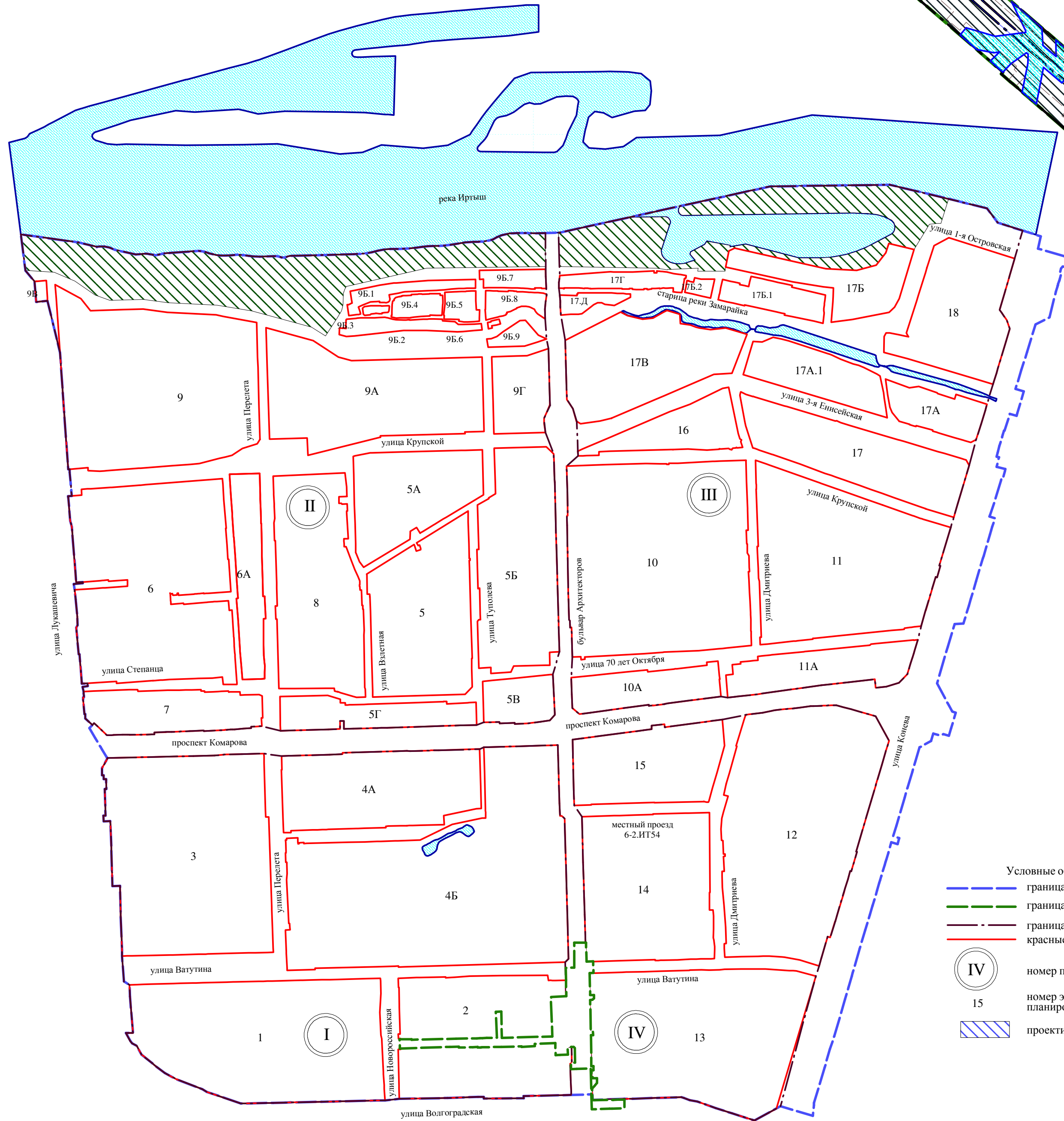
О.Н. Фадина



Чертеж межевания части территории, расположенной в границах элемента планировочной структуры № 2 планировочного района I проекта планировки территории, расположенной в границах: улица Лукашевича – улица Волгоградская – улица Конева – левый берег реки Иртыш в Кировском административном округе города Омска, утвержденного постановлением Администрации города Омска от 10 сентября 2010 года № 805-п «Об утверждении проектов планировки левобережной части территории муниципального образования город Омск Омской области» и части планировочного элемента – бульвара Архитекторов

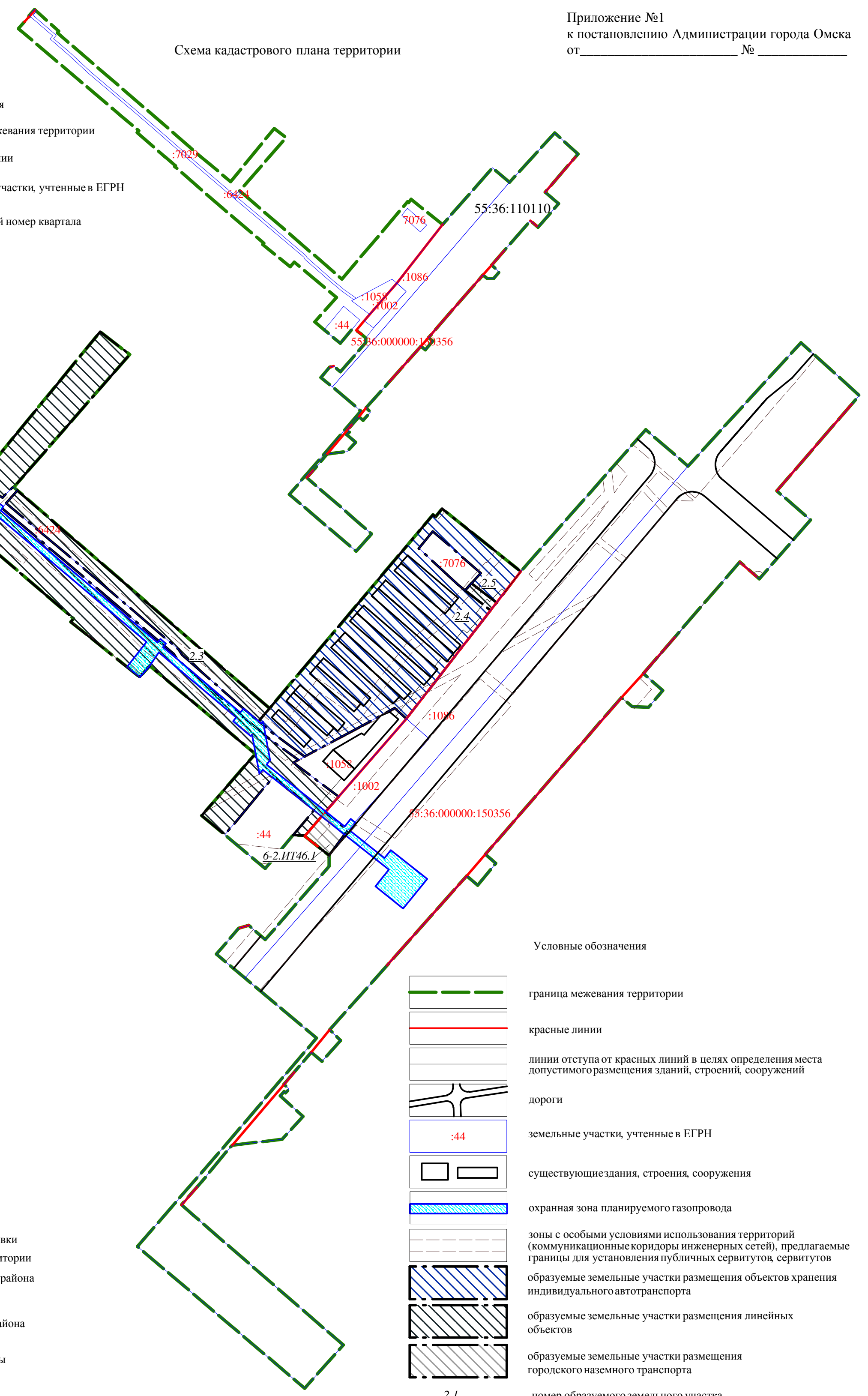
Приложение №1
к постановлению Администрации города Омска
от _____ № _____

Схема расположения границ проектирования и элементов планировочной структуры



- Условные обозначения
- граница проекта планировки
 - граница межевания территории
 - граница планировочного района
 - красные линии
 - номер планировочного района
 - номер элемента планировочной структуры
 - проектируемый элемент

Схема кадастрового плана территории



- Условные обозначения
- граница межевания территории
 - красные линии
 - земельные участки, учтенные в ЕГРН
 - :3594
 - 55:36:110110 кадастровый номер квартала

Условные обозначения

- граница межевания территории
- красные линии
- линии отступа от красных линий в целях определения места допустимого размещения зданий, строений, сооружений
- дороги
- земельные участки, учтенные в ЕГРН
- существующие здания, строения, сооружения
- охранная зона планируемого газопровода
- зоны с особыми условиями использования территорий (коммуникационные коридоры инженерных сетей), предлагаемые границы для установления публичных сервитутов, сервитутов
- образуемые земельные участки размещения объектов хранения индивидуального автотранспорта
- образуемые земельные участки размещения линейных объектов
- образуемые земельные участки размещения городского наземного транспорта
- 2.1 номер образуемого земельного участка
- 6-2.ИТ46.1 номер образуемого земельного участка для размещения линейных объектов

Приложение № 2
к постановлению Администрации города Омска
от _____ № _____

Таблица № 1

Характеристики и параметры образуемых земельных участков

| № п/п | Номер земельного участка | Вид разрешенного использования | Площадь, кв. м. | Способ образования земельного участка |
|-------|--------------------------|--|-----------------|---|
| 1 | 6-2.ИТ46.1 | Земельные участки (территории) общего пользования, автомобильный транспорт | 358 | Из земель, государственная собственность на которые не разграничена |
| 2 | 2.1 | Земельные участки (территории) общего пользования, коммунальное обслуживание | 14965 | Из земель, государственная собственность на которые не разграничена |
| 3 | 2.2 | Земельные участки (территории) общего пользования, коммунальное обслуживание | 6899 | Из земель, государственная собственность на которые не разграничена |
| 4 | 2.3 | Земельные участки (территории) общего пользования, коммунальное обслуживание | 2032 | Из земель, государственная собственность на которые не разграничена |
| 5 | 2.4 | Гаражи боксового типа | 9699 | Из земель, государственная собственность на которые не разграничена |
| 6 | 2.5 | Земельные участки (территории) общего пользования, коммунальное обслуживание | 119 | Из земель, государственная собственность на которые не разграничена |

Земельные участки 6-2.ИТ46.1, 2.1, 2.2, 2.3, 2.5 после образования будут отнесены к территориям общего пользования или имуществу общего пользования.