


09



АДМИНИСТРАЦИЯ ГОРОДА ОМСКА
ДЕПАРТАМЕНТ ИМУЩЕСТВЕННЫХ ОТНОШЕНИЙ

РАСПОРЯЖЕНИЕ

19.08.2016

№ 1456

ОМСК

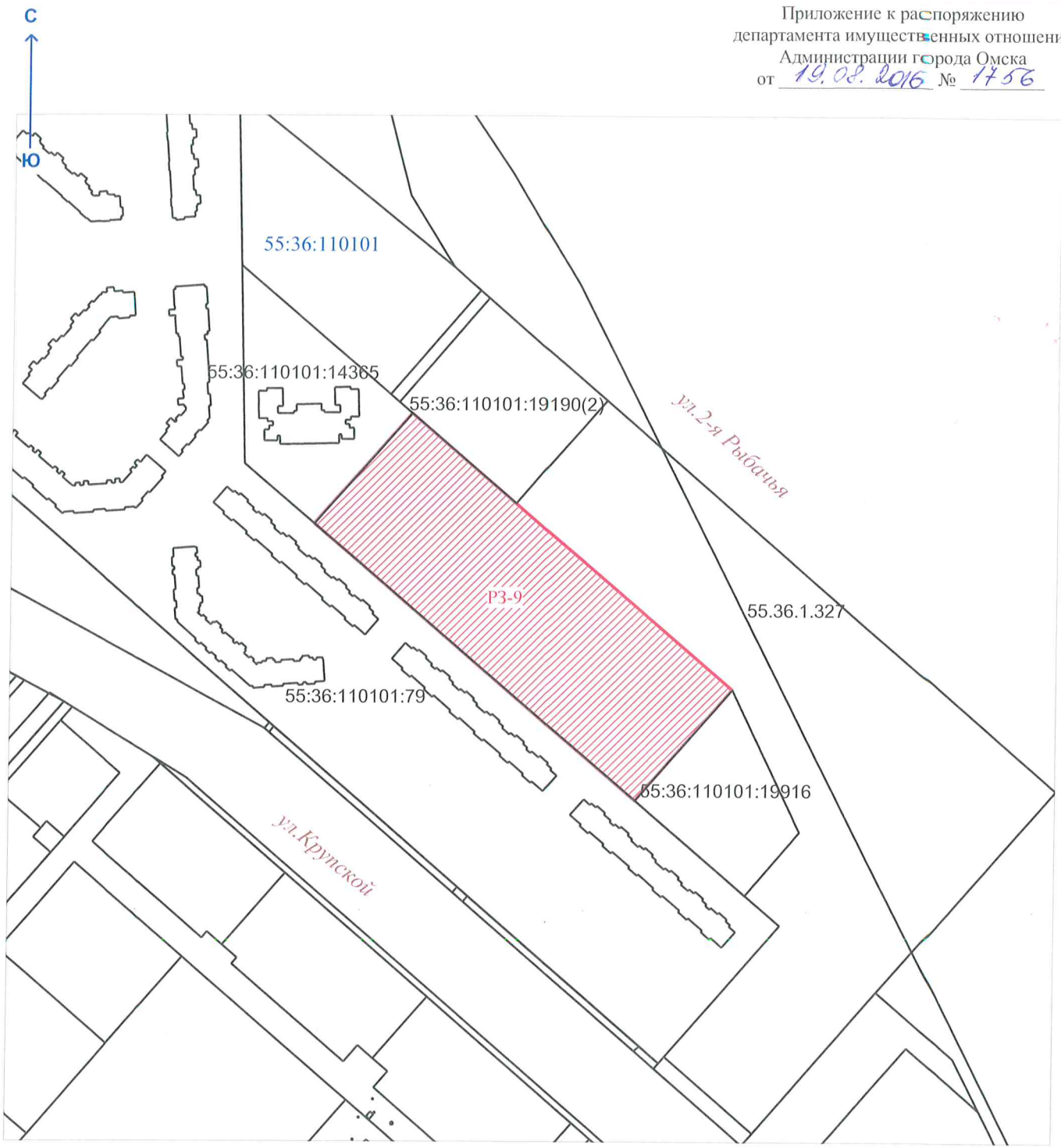
Об утверждении схемы резервируемых земель для муниципальных нужд в микрорайоне «Прибрежный» по улице Крупской в Кировском административном округе города Омска

В соответствии с Федеральным законом «Об общих принципах организации местного самоуправления в Российской Федерации», постановлением Правительства Российской Федерации от 22 июля 2008 года № 561 «О некоторых вопросах, связанных с резервированием земель для государственных или муниципальных нужд», Положением о департаменте имущественных отношений Администрации города Омска, утвержденным Решением Омского городского Совета от 26 октября 2011 года № 452:


Утвердить прилагаемую схему резервируемых земель для муниципальных нужд в целях размещения общеобразовательной школы в микрорайоне «Прибрежный» по улице Крупской в Кировском административном округе города Омска и присвоить индивидуальное обозначение резервируемым землям РЗ-9.

Заместитель Мэра города Омска,
директор департамента

Е.Г. Асташов



Условные обозначения

55:36:1110101:79	кадастровый номер земельного участка, сведения о котором содержатся в ГКН
55:36:110101	кадастровый номер квартала
—	граница существующего в ГКН земельного участка
	граница резервируемого земельного участка
P3-9	индивидуальное обозначение резервируемого земельного участка

Департамент имущественных отношений Администрации города Омска

СХЕМА РЕЗЕРВИРУЕМЫХ ЗЕМЕЛЬ

для размещения общеобразовательной школы в микрорайоне "Прибрежный" по улице Крупской
 в Кировском административном округе города Омска

площадь резервируемого
 земельного участка
 P3-9 28863 кв.м.

Масштаб 1:4000

Лист 1

Листов 1

ООО "Региональный
 центр землеустройства
 и учета недвижимости"