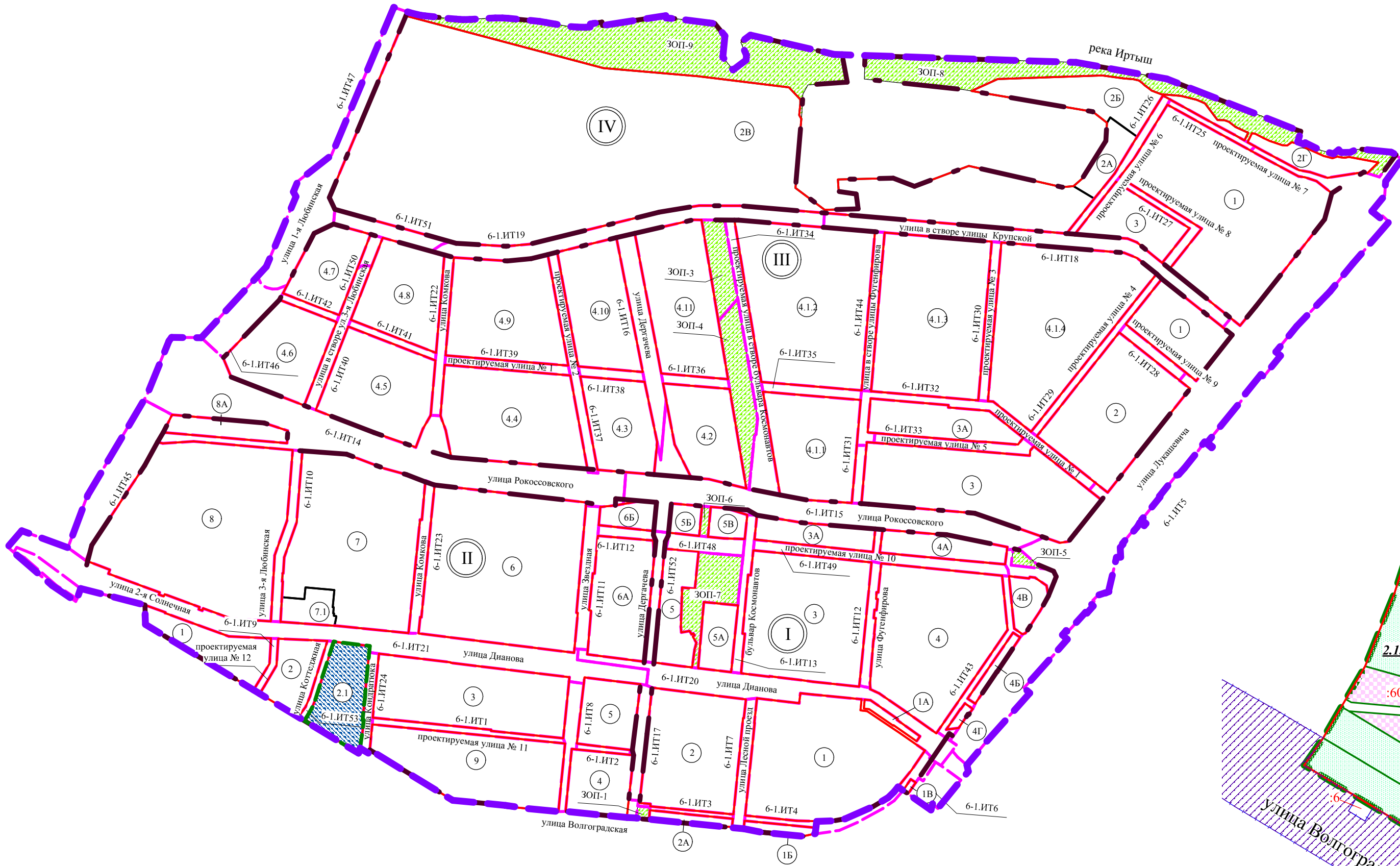


Чертеж межевания территории элемента планировочной структуры № 2.1 планировочного района II проекта планировки территории, расположенной в границах: улица Лукашевича – улица Волгоградская – улица 1-я Любинская – левый берег реки Иртыш в Кировском административном округе города Омска

Схема расположения границ проектирования и элементов планировочной структуры проекта планировки территории, расположенной в границах: улица Лукашевича – улица Волгоградская – улица 1-я Любинская – левый берег реки Иртыш в Кировском административном округе города Омска

Приложение к проекту межевания территории элемента планировочной структуры № 2.1 планировочного района II проекта планировки территории, расположенной в границах: улица Лукашевича – улица Волгоградская – улица 1-я Любинская – левый берег реки Иртыш в Кировском административном округе города Омска



Условные обозначения

- граница утвержденного проекта планировки территории

граница проекта межевания территории

граница планировочного района

красные линии

граница элемента планировочной структуры (квартал)

граница элемента планировочной структуры (улично-дорожная сеть)

граница элемента планировочной структуры (территория общего пользования)
- проектируемая территория

II

номер планировочного района

2

номер элемента планировочной структуры (квартал)

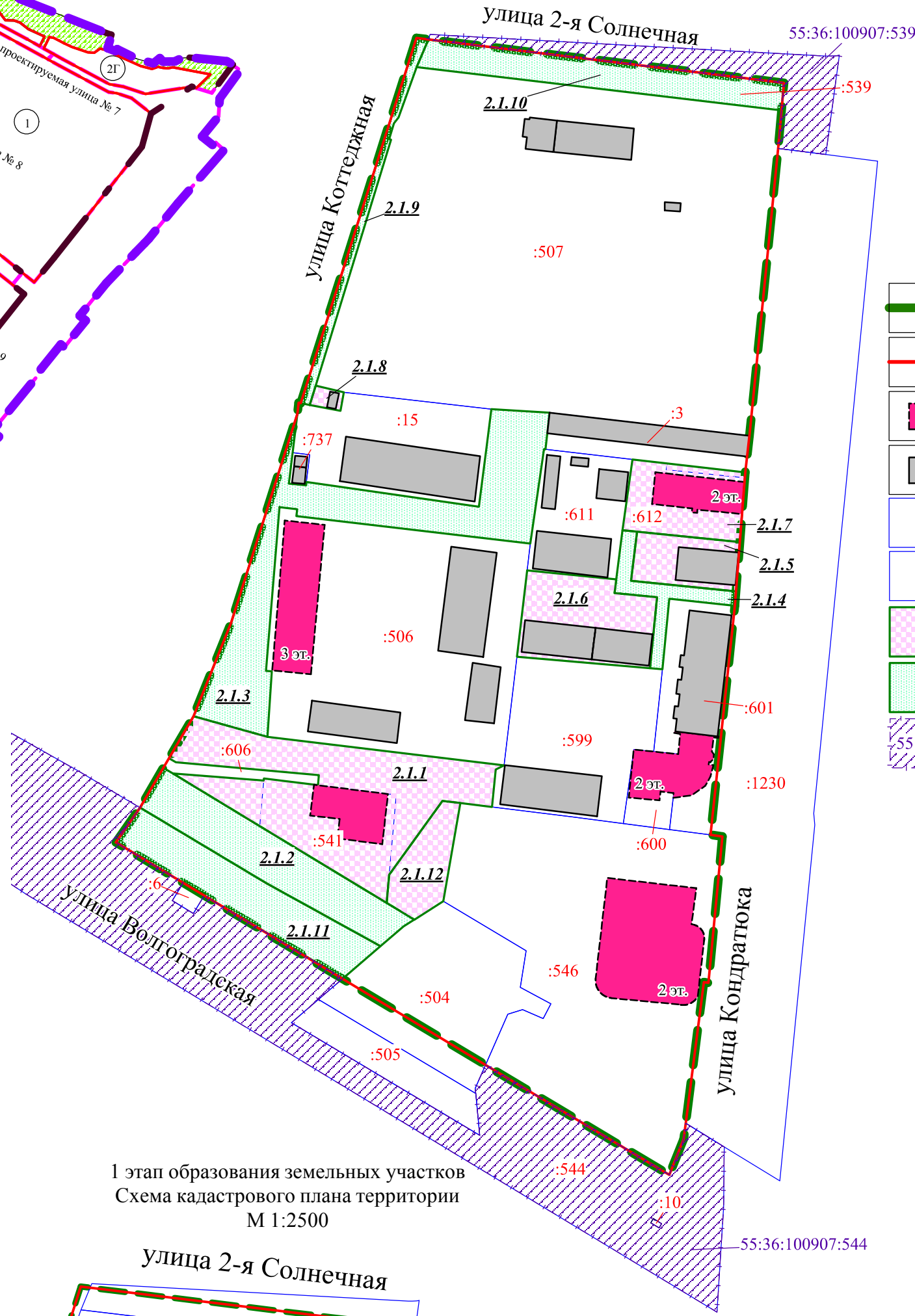
6-1.ИТ53

номер элемента планировочной структуры (улично-дорожная сеть)

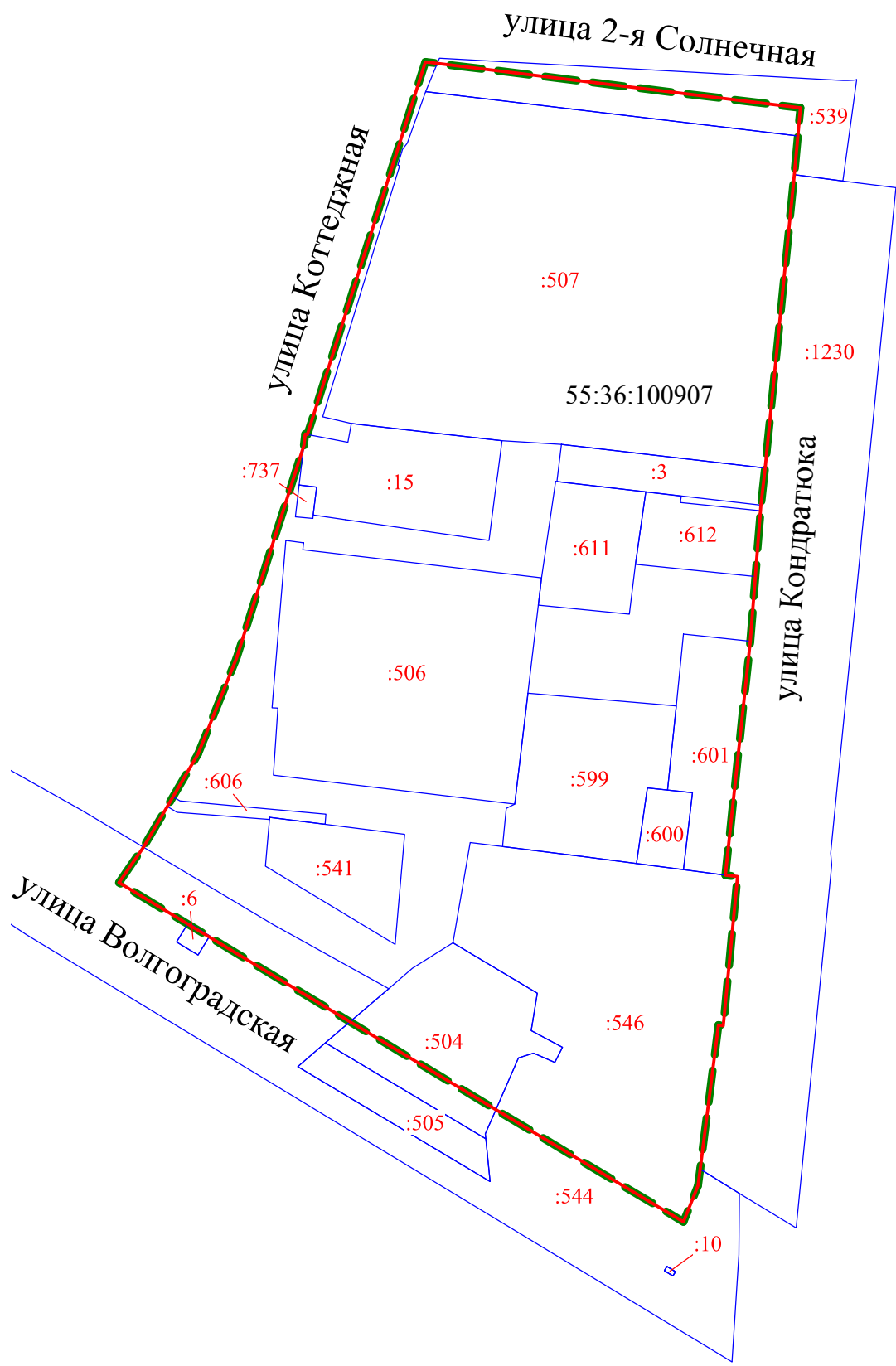
30П-1

номер элемента планировочной структуры (территория общего пользования)

1 этап образования земельных участков



1 этап образования земельных участков
Схема кадастрового плана территории
М 1:2500



Условные обозначения

- граница проекта межевания территории
- красные линии
- земельные участки, учтенные в ЕГРН
- 55:36:100907

номер кадастрового квартала

2 этап образования земельных участков



2 этап образования земельных участков
Схема кадастрового плана территории
М 1:2500



Условные обозначения

- граница проекта межевания территории
- красные линии
- земельные участки, учтенные в ЕГРН
- 2.1.1

земельные участки с условными номерами, образованные на предыдущем этапе межевания территории
- 55:36:100907:544

земельные участки, учтенные в ЕГРН, сохраняемые в измененных границах
- 55:36:100907

номер кадастрового квартала

Примечание:
1. Разработчик: ООО «ГлавОмскархитектура».
2. Заказчик: ИП Савин И.Г.
3. Координаты характерных точек определены аналитическим методом, средняя квадратическая погрешность местоположения характерных точек не более 0,10 м.