

## ПОСТАНОВЛЕНИЕ АДМИНИСТРАЦИИ ГОРОДА ОМСКА

от 8 декабря 2022 года № 970-п

Об установлении постоянного публичного сервитута в отношении части земельного участка, расположенного в Советском административном округе города Омска

В соответствии со статьей 23 Земельного кодекса Российской Федерации, руководствуясь Федеральным законом «Об общих принципах организации местного самоуправления в Российской Федерации», Уставом города Омска, постановляю:

1. Установить в целях прохода, проезда через земельный участок постоянный публичный сервитут в отношении части земельного участка ориентировочной площадью 1479 кв. м, входящей в состав земельного участка, относящегося к категории земель населенных пунктов, с кадастровым номером 55:36:070107:15219, площадью 10966 кв. м. Местоположение: Омская область, город Омск, Советский административный округ, улица Красный Путь, дом 101/3.

2. Утвердить границы публичного сервитута в соответствии со схемой расположения границ публичного сервитута согласно приложению № 1 к настоящему постановлению и описанием границ публичного сервитута согласно приложению № 2 к настоящему постановлению.

3. Департаменту архитектуры и градостроительства Администрации города Омска обеспечить внесение в Единый государственный реестр недвижимости сведений о публичном сервитуте, указанном в пункте 1 настоящего постановления, в объеме, предусмотренном Федеральным законом «О государственной регистрации недвижимости».

4. Департаменту информационной политики Администрации города Омска опубликовать настоящее постановление в средствах массовой информации и разместить на официальном сайте Администрации города Омска в информационно-телекоммуникационной сети «Интернет».

5. Контроль за исполнением настоящего постановления оставляю за собой.

Исполняющий обязанности  
Мэра города Омска

Е.В. Фомин


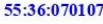


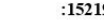

### СХЕМА расположения границ публичного сервитута



МАСШТАБ 1 : 1500

Система координат: МСК-55

Условные обозначения:

- |   |  |   |   |
|---|--|---|---|
|  | точка и номер точки проектируемого публичного сервитута          |  | номер кадастрового квартала, учтенного в ЕГРН |
|  | граница проектируемого публичного сервитута                      |  | номер и граница зоны, учтенной в ЕГРН         |
|  | :15219<br>кадастровый номер земельного участка, учтенного в ЕГРН |   |   |
|  | граница земельного участка, учтенного в ЕГРН                     |   |   |

ОПИСАНИЕ ГРАНИЦ  
публичного сервитута

№ п/п	Характеристики объекта	Описание характеристик
1	Местоположение публичного сервитута	Омская область, город Омск, Советский административный округ, улица Красный Путь, дом 101/3
2	Площадь, кв. м	1479
3	Иные характеристики объекта	Публичный сервитут устанавливается в целях прохода, проезда через земельный участок согласно схеме расположения границ публичного сервитута

Система координат: МСК-55.

Метод определения координат характерной точки – аналитический.

Средняя квадратическая погрешность положения характерной точки – 0,1 м.

Сведения о характерных точках границ публичного сервитута

Обозначение характерных точек границ	Координаты, м	
	X	Y
1	485455,00	2161192,67
2	485462,32	2161203,65
3	485454,62	2161208,73
4	485456,38	2161211,37
5	485398,18	2161250,12
6	485393,80	2161242,72
7	485386,83	2161247,36
8	485386,37	2161250,28

Обозначение характерных точек границ	Координаты, м	
	X	Y
9	485389,89	2161255,57
10	485380,59	2161261,74
11	485372,04	2161248,93
1	485455,00	2161192,67

