



ПОСТАНОВЛЕНИЕ АДМИНИСТРАЦИИ ГОРОДА ОМСКА

от 2 ноября 2022 года № 846-п

О внесении изменений в постановление Администрации города Омска
от 26 декабря 2016 года № 1543-п

Руководствуясь Федеральным законом «Об общих принципах организации местного самоуправления в Российской Федерации», Градостроительным кодексом Российской Федерации, Уставом города Омска, Решением Омского городского Совета от 10 декабря 2008 года № 201 «Об утверждении Правил землепользования и застройки муниципального образования городской округ город Омск Омской области», постановляю:

1. Внести в постановление Администрации города Омска от 26 декабря 2016 года № 1543-п «Об утверждении документации по планировке некоторых частей территории Ленинского административного округа муниципального образования городской округ город Омск Омской области» следующие изменения:

1) в пункте 2:

а) в абзаце первом слова «автодорога М-51» заменить словами «федеральная трасса М-51»;

б) абзац третий изложить в следующей редакции:

«- чертежа межевания территории элемента планировочной структуры № 127 планировочного квартала № 3 планировочного района II согласно приложению № 5 к настоящему постановлению;»;

в) после абзаца третьего дополнить абзацами следующего содержания:

«- перечня и сведений о площади образуемых земельных участков, в том числе возможных способах их образования, в границах элемента планировочной структуры № 127 планировочного квартала № 3 планировочного района II согласно приложению № 5.1 к настоящему постановлению;

- перечня и сведений о площади образуемых земельных участков, которые будут отнесены к территориям общего пользования или имуществу общего пользования, в том числе в отношении которых предполагаются резервирование и (или) изъятие для государственных или муниципальных нужд, в границах элемента планировочной структуры № 127 планировочного квартала № 3 планировочного района II согласно приложению № 5.2 к настоящему постановлению;

- сведений о видах разрешенного использования образуемых земельных участков в соответствии с проектом планировки территории в границах элемента планировочной структуры №127 планировочного квартала №3 планировочного района II согласно приложению №5.3 к настоящему постановлению;

- целевого назначения лесов, вида (видов) разрешенного использования лесного участка, количественных и качественных характеристик лесного участка, сведений о нахождении лесного участка в границах особо защитных участков лесов согласно приложению №5.4 к настоящему постановлению;

- перечня координат характерных точек границ проекта межевания территории элемента планировочной структуры №127 планировочного квартала №3 планировочного района II согласно приложению №5.5 к настоящему постановлению;»;

2) приложение №5 «Проект межевания территории, расположенной в границах: улица Новокирпичная – Сибирский проспект – улица Валентины Бисяриной – перспективная дорога в поселок Светлый – федеральная трасса М-51 – Черлакский тракт – граница полосы отвода южной ветки железной дороги в Ленинском административном округе города Омска» изложить в новой редакции согласно приложению №1 к настоящему постановлению;

3) дополнить приложением №5.1 «Перечень и сведения о площади образуемых земельных участков, в том числе возможные способы их образования, в границах элемента планировочной структуры №127 планировочного квартала №3 планировочного района II» согласно приложению №2 к настоящему постановлению;

4) дополнить приложением №5.2 «Перечень и сведения о площади образуемых земельных участков, которые будут отнесены к территориям общего пользования или имуществу общего пользования, в том числе в отношении которых предполагаются резервирование и (или) изъятие для государственных или муниципальных нужд, в границах элемента планировочной структуры №127 планировочного квартала №3 планировочного района II» согласно приложению №3 к настоящему постановлению;

5) дополнить приложением №5.3 «Сведения о видах разрешенного использования образуемых земельных участков в соответствии с проектом планировки территории в границах элемента планировочной структуры №127 планировочного квартала №3 планировочного района II» согласно приложению №4 к настоящему постановлению;

6) дополнить приложением №5.4 «Целевое назначение лесов, вид (виды) разрешенного использования лесного участка, количественные и качественные характеристики лесного участка, сведения о нахождении лесного участка в границах особо защитных участков лесов» согласно приложению №5 к настоящему постановлению;

7) дополнить приложением №5.5 «Перечень координат характерных точек границ проекта межевания территории элемента планировочной

структуры № 127 планировочного квартала № 3 планировочного района II» согласно приложению № 6 к настоящему постановлению.

2. Департаменту архитектуры и градостроительства Администрации города Омска направить материалы проекта межевания территории, указанного в пункте 1 настоящего постановления, в филиал федерального государственного бюджетного учреждения «Федеральная кадастровая палата Федеральной службы государственной регистрации, кадастра и картографии» по Омской области в течение пяти рабочих дней со дня вступления в силу настоящего постановления.

3. Департаменту информационной политики Администрации города Омска разместить настоящее постановление на официальном сайте Администрации города Омска в информационно-телекоммуникационной сети «Интернет» и опубликовать в средствах массовой информации в порядке, предусмотренном для опубликования муниципальных правовых актов, содержащих объемные графические и (или) табличные приложения.

4. Контроль за исполнением настоящего постановления возложить на заместителя Мэра города Омска К.С. Брюхова.

Мэр города Омска



С.Н. Шелест

Чертеж межевания территории элемента планировочной структуры № 127 планировочного квартала № 3 планировочного района II

Приложение № 1
к постановлению Администрации города Омска
от 2 ноября 2022 года № 846-п

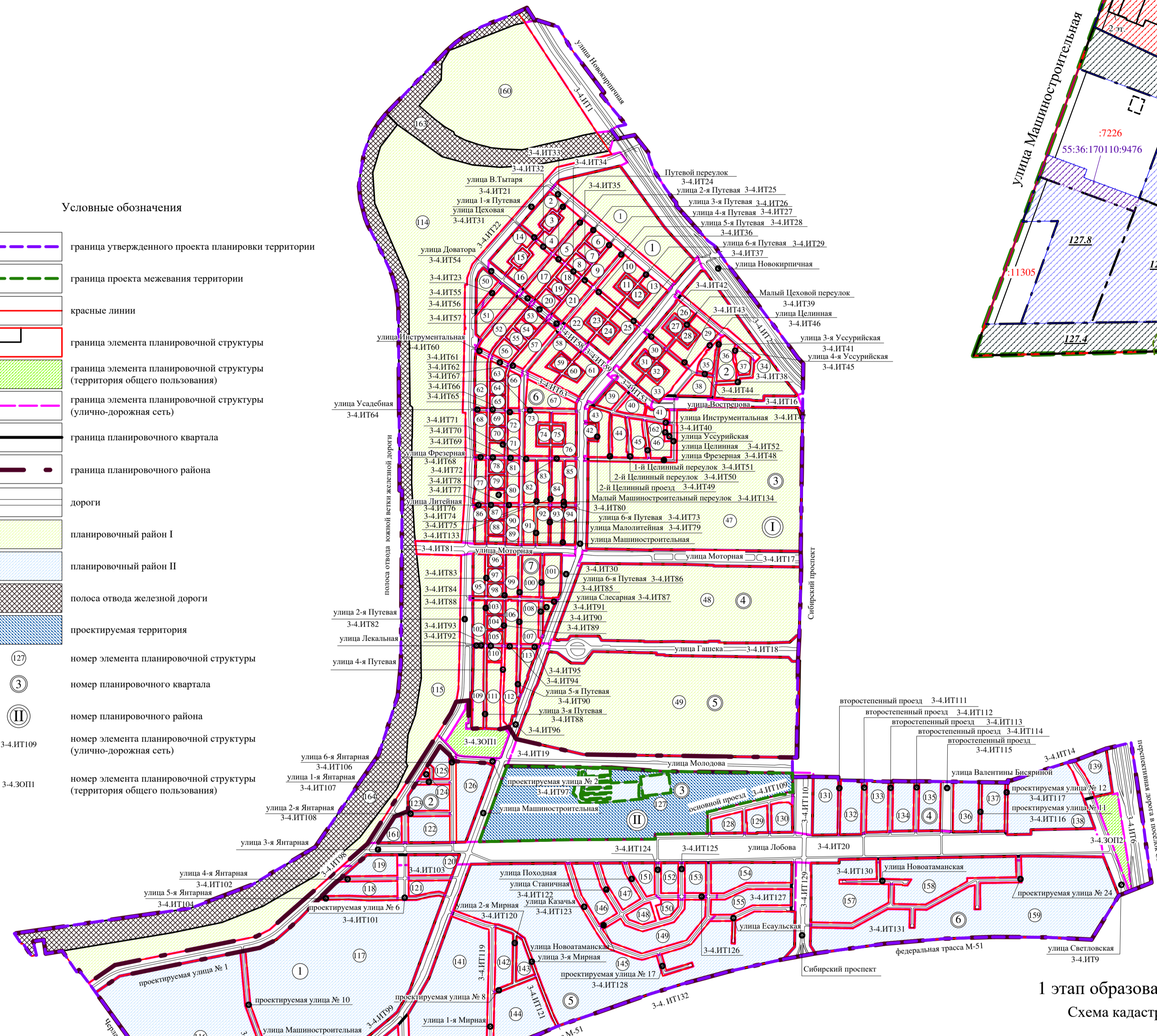
«Приложение № 5
к постановлению Администрации города Омска
от 26 декабря 2016 года № 1543-п

Схема расположения границ проектирования и элементов планировочной структуры проекта планировки территории, расположенной в границах:
улица Новокирпичная – Сибирский проспект – улица Валентины Бисяриной – перекрестивная дорога в поселок Светлый –
федеральная трасса М-51 – Черлакский тракт – граница полосы отвода южной ветки железной дороги
в Ленинском административном округе города Омска

1 этап образования земельных участков

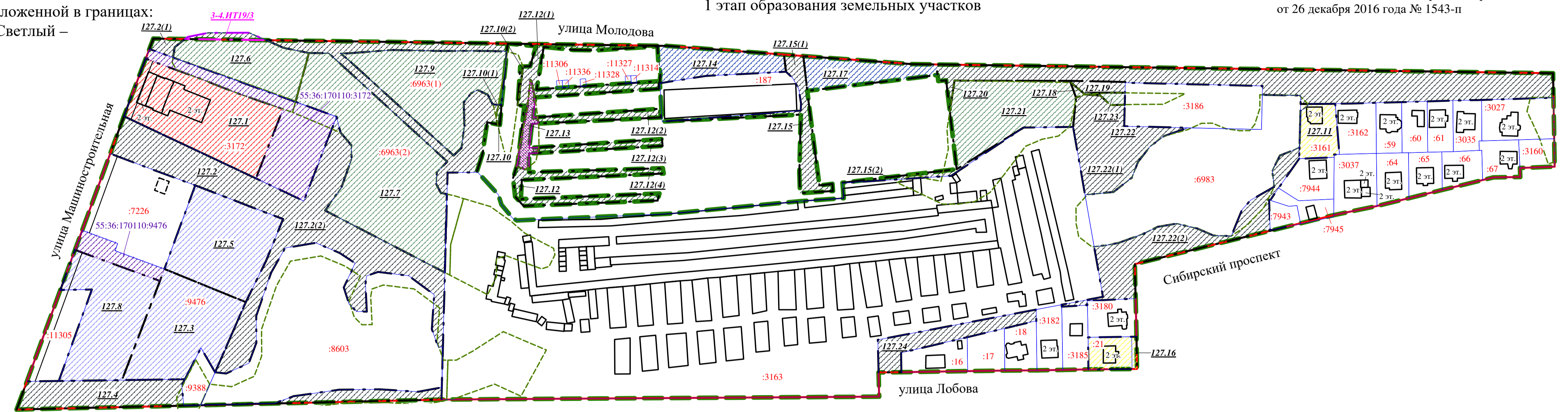
Условные обозначения

- граница утвержденного проекта планировки территории
- граница проекта межевания территории
- красные линии
- граница элемента планировочной структуры
- граница элемента планировочной структуры (территория общего пользования)
- граница элемента планировочной структуры (улично-дорожная сеть)
- граница планировочного квартала
- граница планировочного района
- дороги
- планировочный район I
- планировочный район II
- полоса отвода железной дороги
- проектируемая территория
- номер элемента планировочной структуры
- номер планировочного квартала
- номер планировочного района
- номер элемента планировочной структуры (улично-дорожная сеть)
- номер элемента планировочной структуры (территория общего пользования)



1 этап образования земельных участков
Схема кадастрового плана территории
М 1:2500

Примечание:
1. Разработчик: бюджетное учреждение города Омска «Омскархитектура».
2. Заказчик: индивидуальный предприниматель Гиззатова Эльвира Маратовна.
3. Координаты характерных точек определены аналитическим методом, средняя квадратическая погрешность местоположения характерных точек не более 0,10 м.



Условные обозначения

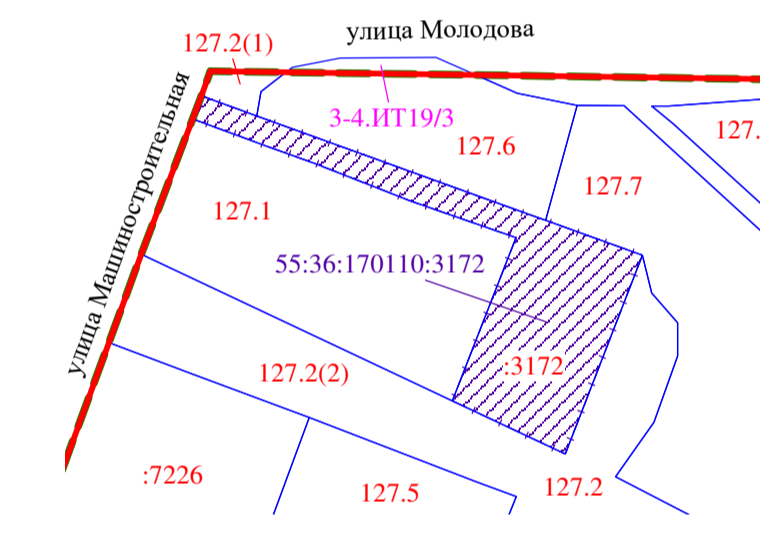
- граница проекта межевания территории
- красные линии
- линии отступа от красных линий в целях определения мест допустимого размещения зданий, строений, сооружений
- земельные участки, учтенные в ЕГРН
- земельные участки с условными номерами, образованные на предыдущем этапе межевания территории
- земельные участки с условными номерами, образованные на предыдущем этапе межевания территории
- земельные участки с условными номерами, образованные ранее утверждением проектом межевания территории
- существующие здания, строения, сооружения
- границы лестничной в соответствии с Приказом Рослесхоза от 02.05.2012 № 180
- земельные участки, учтенные в ЕГРН, сохраняемые в измененных границах

- границы образуемых земельных участков 1 этапа образования
- границы образуемых земельных участков 2 этапа образования
- границы образуемых земельных участков ранее утвержденного проекта межевания территории от 26.12.2016г. № 1543-п
- образуемые земельные участки (территории) общего пользования, коммунального обслуживания
- образуемые земельные участки для размещения объектов хранения автотранспорта
- образуемые земельные участки для размещения объектов охраны природных территорий
- образуемые земельные участки для размещения магазинов, гостиничного обслуживания, объектов дорожного сервиса
- образуемые земельные участки для размещения объектов делового управления, общественного питания, обеспечения дорожного отдыха, автомобильных моек, ремонта автомобилей
- образуемые земельные участки для размещения объектов индивидуального жилищного строительства
- проходы, проезды внутриквартальные
- номер образуемого земельного участка
- номер контура образуемого земельного участка
- номер образуемого земельного участка ранее утвержденного проекта межевания территории от 26.12.2016г. № 1543-п

2 этап образования земельных участков
Схема кадастрового плана территории
М 1:2500

Условные обозначения

- граница проекта межевания территории
- красные линии
- граница кадастрового квартала
- земельные участки, учтенные в ЕГРН
- земельные участки с условными номерами, образованные на предыдущем этапе межевания территории
- многоконтурные земельные участки с условными номерами, образованные ранее утверждением проектом межевания территории
- земельные участки, учтенные в ЕГРН, сохраняемые в измененных границах
- номер кадастрового квартала



2 этап образования земельных участков



Условные обозначения

- граница проекта межевания территории
- красные линии
- граница кадастрового квартала
- земельные участки, учтенные в ЕГРН
- номер кадастрового квартала

Приложение № 2
к постановлению Администрации города Омска
от 2 ноября 2022 года № 846-п

«Приложение № 5.1
к постановлению Администрации города Омска
от 26 декабря 2016 года № 1543-п

ПЕРЕЧЕНЬ И СВЕДЕНИЯ
о площади образуемых земельных участков, в том числе возможные способы
их образования, в границах элемента планировочной структуры № 127
планировочного квартала № 3 планировочного района II

| Номер земельного участка | Площадь земельного участка по проекту, кв. м | Способы образования земельного участка |
|--------------------------|--|--|
| 1 этап | | |
| 127.1 | 6000 | Раздел земельного участка с кадастровым номером 55:36:170110:3172 с сохранением исходного земельного участка в измененных границах |
| 127.2 | 15417 | Из земель, государственная собственность на которые не разграничена (многоконтурный, количество контуров – 2) |
| 127.3 | 4956 | Раздел земельного участка с кадастровым номером 55:36:170110:9476 с сохранением исходного земельного участка в измененных границах |
| 127.4 | 2661 | Из земель, государственная собственность на которые не разграничена |
| 127.5 | 5017 | Раздел земельного участка с кадастровым номером 55:36:170110:9476 с сохранением исходного земельного участка в измененных границах |
| 127.6 | 3039 | Раздел земельного участка с кадастровым номером 55:36:170110:6963 |
| 127.7 | 9651 | Раздел земельного участка с кадастровым номером 55:36:170110:6963 |
| 127.8 | 4944 | Раздел земельного участка с кадастровым номером 55:36:170110:9476 с сохранением исходного земельного участка в измененных |

| Номер земельного участка | Площадь земельного участка по проекту, кв. м | Способы образования земельного участка |
|--------------------------|--|--|
| | | границах |
| 127.9 | 5387 | Раздел земельного участка с кадастровым номером 55:36:170110:6963 |
| 127.10 | 80 | Из земель, государственная собственность на которые не разграничена (многоконтурный, количество контуров – 2) |
| 127.11 | 1224 | Перераспределение земель, государственная собственность на которые не разграничена, и земельного участка с кадастровым номером 55:36:170110:3161 |
| 127.12 | 3686 | Из земель, государственная собственность на которые не разграничена (многоконтурный, количество контуров – 4) |
| 127.13 | 475 | Из земель, государственная собственность на которые не разграничена |
| 127.14 | 1991 | Из земель, государственная собственность на которые не разграничена |
| 127.15 | 1692 | Из земель, государственная собственность на которые не разграничена (многоконтурный, количество контуров – 2) |
| 127.16 | 948 | Перераспределение земель, государственная собственность на которые не разграничена, и земельного участка с кадастровым номером 55:36:170110:21 |
| 127.17 | 1775 | Из земель, государственная собственность на которые не разграничена |
| 127.18 | 47 | Из земель, государственная собственность на которые не разграничена |
| 127.19 | 350 | Из земель, государственная собственность на которые не разграничена |
| 127.20 | 8325 | Из земель, государственная собственность на которые не разграничена |
| 127.21 | 4380 | Из земель, государственная собственность на которые не разграничена |
| 127.22 | 7164 | Из земель, государственная собственность на которые не разграничена (многоконтурный, количество контуров – 2) |

| Номер земельного участка | Площадь земельного участка по проекту, кв. м | Способы образования земельного участка |
|--------------------------|--|--|
| 127.23 | 165 | Из земель, государственная собственность на которые не разграничена |
| 127.24 | 1664 | Из земель, государственная собственность на которые не разграничена |
| 2 этап | | |
| 127.25 | 978 | Раздел земельного участка с кадастровым номером 55:36:170110:3172 с сохранением исходного земельного участка в измененных границах |

»

Приложение № 3
к постановлению Администрации города Омска
от 2 ноября 2022 года № 846-п

«Приложение № 5.2
к постановлению Администрации города Омска
от 26 декабря 2016 года № 1543-п

ПЕРЕЧЕНЬ И СВЕДЕНИЯ

о площади образуемых земельных участков, которые будут отнесены к территориям общего пользования или имуществу общего пользования, в том числе в отношении которых предполагаются резервирование и (или) изъятие для государственных или муниципальных нужд, в границах элемента планировочной структуры № 127 планировочного квартала № 3 планировочного района II

| Номер земельного участка | Площадь земельного участка по проекту, кв. м |
|--------------------------|--|
| 127.2 | 15417 |
| 127.4 | 2661 |
| 127.12 | 3686 |
| 127.15 | 1692 |
| 127.19 | 350 |
| 127.20 | 8325 |
| 127.22 | 7164 |
| 127.24 | 1664 |

»

Приложение № 4
к постановлению Администрации города Омска
от 2 ноября 2022 года № 846-п

«Приложение № 5.3
к постановлению Администрации города Омска
от 26 декабря 2016 года № 1543-п

СВЕДЕНИЯ

о видах разрешенного использования образуемых земельных участков в соответствии с проектом планировки территории в границах элемента планировочной структуры № 127 планировочного квартала № 3 планировочного района II

| Номер земельного участка | Вид разрешенного использования |
|--------------------------|---|
| I этап | |
| 127.1 | Магазины (код 4.4), гостиничное обслуживание (код 4.7), объекты дорожного сервиса (код 4.9.1) |
| 127.2 | Земельные участки (территории) общего пользования (код 12.0), коммунальное обслуживание (код 3.1) |
| 127.3 | Деловое управление (код 4.1), общественное питание (код 4.6), обеспечение дорожного отдыха (код 4.9.1.2), автомобильные мойки (код 4.9.1.3), ремонт автомобилей (код 4.9.1.4) |
| 127.4 | Земельные участки (территории) общего пользования (код 12.0), коммунальное обслуживание (код 3.1) |
| 127.5 | Деловое управление (код 4.1), общественное питание (код 4.6), обеспечение дорожного отдыха (код 4.9.1.2), автомобильные мойки (код 4.9.1.3), ремонт автомобилей (код 4.9.1.4) |
| 127.6 | Охрана природных территорий (код 9.1) |
| 127.7 | Охрана природных территорий (код 9.1) |
| 127.8 | Деловое управление (код 4.1), общественное питание (код 4.6), обеспечение дорожного отдыха (код 4.9.1.2), автомобильные мойки (код 4.9.1.3), ремонт автомобилей (код 4.9.1.4) |
| 127.9 | Охрана природных территорий (код 9.1) |
| 127.10 | Охрана природных территорий (код 9.1) |
| 127.11 | Для индивидуального жилищного строительства (код 2.1) |

| Номер земельного участка | Вид разрешенного использования |
|--------------------------|---|
| 127.12 | Земельные участки (территории) общего пользования (код 12.0), коммунальное обслуживание (код 3.1) |
| 127.13 | Охрана природных территорий (код 9.1) |
| 127.14 | Хранение автотранспорта (код 2.7.1) |
| 127.15 | Земельные участки (территории) общего пользования (код 12.0), коммунальное обслуживание (код 3.1) |
| 127.16 | Для индивидуального жилищного строительства (код 2.1) |
| 127.17 | Хранение автотранспорта (код 2.7.1) |
| 127.18 | Охрана природных территорий (код 9.1) |
| 127.19 | Земельные участки (территории) общего пользования (код 12.0), коммунальное обслуживание (код 3.1) |
| 127.20 | Земельные участки (территории) общего пользования (код 12.0), коммунальное обслуживание (код 3.1) |
| 127.21 | Охрана природных территорий (код 9.1) |
| 127.22 | Земельные участки (территории) общего пользования (код 12.0), коммунальное обслуживание (код 3.1) |
| 127.23 | Охрана природных территорий (код 9.1) |
| 127.24 | Земельные участки (территории) общего пользования (код 12.0), коммунальное обслуживание (код 3.1) |
| 2 этап | |
| 127.25 | Охрана природных территорий (код 9.1) |

»

Приложение № 5
к постановлению Администрации города Омска
от 2 ноября 2022 года № 846-п

«Приложение № 5.4
к постановлению Администрации города Омска
от 26 декабря 2016 года № 1543-п

Целевое назначение лесов, вид (виды) разрешенного использования лесного участка, количественные и качественные характеристики лесного участка, сведения о нахождении лесного участка в границах особо защитных участков лесов

Целевое назначение лесов: защитные леса – городские леса.

Виды разрешенного использования для выделов 6, 7, 9, 35, 36, 49, 50, 51: заготовка древесины, заготовка и сбор недревесных лесных ресурсов, заготовка пищевых лесных ресурсов и сбор лекарственных растений, осуществление научно-исследовательской деятельности, образовательной деятельности, строительство и эксплуатация водохранилищ и иных искусственных водных объектов, а также гидротехнических сооружений и специализированных портов, реконструкция и эксплуатация линейных объектов, осуществление религиозной деятельности, иные виды.



| № выдела | Состав, подrost, подлесок, покров, почва, рельеф, особенности выдела. | Отметка о порослевом происхождении. Наименование категории незалесенных земель. | Характеристика лесных культур. | Классификационная оценка | Ярус | Высота яруса | Элемент леса | Возраст | Высота | Диаметр | Класс возраста | Группа возраста | Бонитет | Тип леса. Тип лесорастительных условий | Плотность. Сумма площадей сечений | Запас | | | Запас на выделе, десятки куб. м | | | | Хозяйственные мероприятия | | | | | |
|---|---|---|--------------------------------|--------------------------|------|--------------|--------------|---------|--------|---------|----------------|-----------------|---------|--|-----------------------------------|---------|----------------|------------------------|---------------------------------|--------------------|-------|------------------------|---------------------------|-------|-----------|---|---|---|
| | | | | | | | | | | | | | | | | на 1 га | общий на выдел | в т.ч. по составляющим | Класс товарности | сухостоя (старого) | Релин | естественного возраста | | общей | ликвидной | | | |
| Образуемый земельный участок 127.6 площадью 3039 кв. м | | | | | | | | | | | | | | | | | | | | | | | | | | | | |
| 35 | | 10Б | | | 1 | 17 | Б | 60 | 17 | 22 | 6 | 2 | 3 | ЗЛРТ 5122 | 0,6 | 11 | 3 | 3 | - | - | - | - | - | - | - | - | - | - |
| Рекреационная характеристика: тип ландшафта – закрытый тип ландшафта горизонтально сомкнутый, класс эстетической оценки – 1, рекреационная оценка – средняя, класс устойчивости – 3, проходимость – хорошая, просматриваемость – хорошая, стадия дигрессии – 3, класс пожарной опасности – 3, класс санитарной оценки – 4, рекреационная зона парков отдыха и спортивных парков | | | | | | | | | | | | | | | | | | | | | | | | | | | | |
| Образуемый земельный участок 127.7 площадью 9651 кв.м | | | | | | | | | | | | | | | | | | | | | | | | | | | | |
| 36 | | 10Б | | | 1 | 17 | Б | 60 | 17 | 22 | 6 | 2 | 3 | ЗЛРТ 5122 | 0,6 | 11 | 11 | 11 | - | - | - | - | - | - | - | - | - | - |
| Рекреационная характеристика: тип ландшафта – закрытый тип ландшафта горизонтально сомкнутый, класс эстетической оценки – 1, рекреационная оценка – средняя, класс устойчивости – 3, проходимость – хорошая, просматриваемость – хорошая, стадия дигрессии – 3, класс пожарной опасности – 3, класс санитарной оценки – 4, рекреационная зона парков отдыха и спортивных парков | | | | | | | | | | | | | | | | | | | | | | | | | | | | |
| Образуемый земельный участок 127.9 площадью 5387 кв. м | | | | | | | | | | | | | | | | | | | | | | | | | | | | |
| 50 | | 10Б | | | 1 | 17 | Б | 60 | 17 | 22 | 6 | 2 | 3 | ЗЛРТ 5122 | 0,6 | 11 | 6 | 6 | - | - | - | - | - | - | - | - | - | - |
| Рекреационная характеристика: тип ландшафта – закрытый тип ландшафта горизонтально сомкнутый, класс эстетической оценки – 1, рекреационная оценка – средняя, класс устойчивости – 3, проходимость – хорошая, просматриваемость – хорошая, стадия дигрессии – 3, класс пожарной опасности – 3, класс санитарной оценки – 4, рекреационная зона парков отдыха и спортивных парков | | | | | | | | | | | | | | | | | | | | | | | | | | | | |
| Образуемый земельный участок 127.10 площадью 80 кв. м | | | | | | | | | | | | | | | | | | | | | | | | | | | | |
| 7 | | 10Б | | | 1 | 17 | Б | 60 | 17 | 22 | 6 | 2 | 3 | ЗЛРТ 5122 | 0,6 | 11 | 1 | 1 | - | - | - | - | - | - | - | - | - | - |
| Рекреационная характеристика: тип ландшафта – закрытый тип ландшафта горизонтально сомкнутый, класс эстетической оценки – 1, рекреационная оценка – средняя, класс устойчивости – 3, проходимость – хорошая, просматриваемость – хорошая, стадия дигрессии – 3, класс пожарной опасности – 3, класс санитарной оценки – 4, санитарно-защитная производственно-коммунальная зона | | | | | | | | | | | | | | | | | | | | | | | | | | | | |
| Образуемый земельный участок 127.13 площадью 475 кв. м | | | | | | | | | | | | | | | | | | | | | | | | | | | | |
| 51 | | 10Б | | | 1 | 17 | Б | 60 | 17 | 22 | 6 | 2 | 3 | ЗЛРТ 5122 | 0,6 | 11 | 1 | 1 | - | - | - | - | - | - | - | - | - | - |

Приложение № 6
к постановлению Администрации города Омска
от 2 ноября 2022 года № 846-п

«Приложение № 5.5
к постановлению Администрации города Омска
от 26 декабря 2016 года № 1543-п

ПЕРЕЧЕНЬ

координат характерных точек границ проекта межевания территории
элемента планировочной структуры № 127 планировочного квартала № 3
планировочного района II

| Номер точки | X | Y |
|-------------|-----------|------------|
| 1 | 474499.88 | 2167046.70 |
| 2 | 474495.92 | 2167323.26 |
| 3 | 474493.64 | 2167322.67 |
| 4 | 474489.85 | 2167322.33 |
| 5 | 474479.49 | 2167321.39 |
| 6 | 474448.21 | 2167318.14 |
| 7 | 474440.94 | 2167317.76 |
| 8 | 474432.63 | 2167317.02 |
| 9 | 474434.60 | 2167307.05 |
| 10 | 474409.94 | 2167303.45 |
| 11 | 474396.23 | 2167299.01 |
| 12 | 474395.60 | 2167299.61 |
| 13 | 474378.15 | 2167315.71 |
| 14 | 474370.39 | 2167318.12 |
| 15 | 474359.74 | 2167326.98 |
| 16 | 474358.14 | 2167330.25 |
| 17 | 474361.39 | 2167404.54 |
| 18 | 474363.00 | 2167441.29 |
| 19 | 474363.35 | 2167449.30 |

| Номер точки | X | Y |
|-------------|-----------|------------|
| 20 | 474373.14 | 2167551.06 |
| 21 | 474375.50 | 2167584.98 |
| 22 | 474387.28 | 2167584.12 |
| 23 | 474387.53 | 2167584.09 |
| 24 | 474398.12 | 2167673.09 |
| 25 | 474467.32 | 2167664.82 |
| 26 | 474466.71 | 2167658.76 |
| 27 | 474471.60 | 2167658.20 |
| 28 | 474469.74 | 2167644.38 |
| 29 | 474459.11 | 2167556.54 |
| 30 | 474418.38 | 2167561.77 |
| 31 | 474418.38 | 2167561.76 |
| 32 | 474385.42 | 2167566.01 |
| 33 | 474386.61 | 2167576.25 |
| 34 | 474381.07 | 2167576.68 |
| 35 | 474379.37 | 2167550.87 |
| 36 | 474395.38 | 2167550.36 |
| 37 | 474440.57 | 2167551.55 |
| 38 | 474435.13 | 2167443.51 |
| 39 | 474465.09 | 2167441.67 |
| 40 | 474465.87 | 2167441.53 |
| 41 | 474472.36 | 2167442.10 |
| 42 | 474479.42 | 2167440.79 |
| 43 | 474479.47 | 2167440.68 |
| 44 | 474484.11 | 2167440.33 |
| 45 | 474493.71 | 2167439.84 |
| 46 | 474491.22 | 2167399.79 |
| 47 | 474490.70 | 2167393.12 |
| 48 | 474490.97 | 2167374.69 |

| Номер точки | X | Y |
|-------------|-----------|------------|
| 49 | 474493.30 | 2167351.14 |
| 50 | 474468.29 | 2167347.05 |
| 51 | 474460.21 | 2167345.58 |
| 52 | 474466.65 | 2167440.77 |
| 53 | 474460.61 | 2167440.80 |
| 54 | 474454.08 | 2167344.39 |
| 55 | 474438.35 | 2167343.14 |
| 56 | 474445.19 | 2167441.86 |
| 57 | 474438.41 | 2167442.44 |
| 58 | 474433.39 | 2167342.08 |
| 59 | 474414.63 | 2167339.86 |
| 60 | 474421.54 | 2167443.30 |
| 61 | 474416.17 | 2167443.79 |
| 62 | 474410.30 | 2167339.74 |
| 63 | 474395.72 | 2167339.78 |
| 64 | 474398.86 | 2167443.97 |
| 65 | 474394.73 | 2167444.66 |
| 66 | 474389.84 | 2167339.26 |
| 67 | 474389.66 | 2167334.07 |
| 68 | 474374.77 | 2167333.28 |
| 69 | 474379.11 | 2167441.37 |
| 70 | 474373.65 | 2167439.88 |
| 71 | 474369.34 | 2167335.41 |
| 72 | 474376.70 | 2167328.82 |
| 73 | 474391.32 | 2167327.22 |
| 74 | 474402.22 | 2167330.66 |
| 75 | 474447.41 | 2167336.06 |
| 76 | 474447.95 | 2167330.81 |
| 77 | 474477.95 | 2167332.77 |

| Номер точки | X | Y |
|-------------|-----------|------------|
| 78 | 474478.38 | 2167340.49 |
| 79 | 474493.88 | 2167345.11 |
| 80 | 474495.91 | 2167324.55 |
| 81 | 474494.16 | 2167446.74 |
| 82 | 474494.16 | 2167446.89 |
| 83 | 474494.14 | 2167447.05 |
| 84 | 474479.96 | 2167638.21 |
| 85 | 474472.80 | 2168138.04 |
| 86 | 474399.99 | 2168139.35 |
| 87 | 474398.98 | 2168112.24 |
| 88 | 474391.98 | 2168112.49 |
| 89 | 474391.68 | 2168091.47 |
| 90 | 474389.65 | 2168083.08 |
| 91 | 474381.89 | 2168051.66 |
| 92 | 474375.49 | 2168025.73 |
| 93 | 474369.35 | 2168000.80 |
| 94 | 474362.30 | 2167967.05 |
| 95 | 474324.08 | 2167812.00 |
| 96 | 474267.49 | 2167813.28 |
| 97 | 474242.37 | 2167813.61 |
| 98 | 474242.04 | 2167775.79 |
| 99 | 474241.61 | 2167755.80 |
| 100 | 474241.32 | 2167735.63 |
| 101 | 474241.07 | 2167710.62 |
| 102 | 474240.65 | 2167681.62 |
| 103 | 474239.87 | 2167629.92 |
| 104 | 474239.63 | 2167612.19 |
| 105 | 474220.80 | 2167612.65 |
| 106 | 474220.22 | 2167527.33 |

| Номер точки | X | Y |
|-------------|-----------|------------|
| 107 | 474219.32 | 2167395.37 |
| 108 | 474218.47 | 2167271.38 |
| 109 | 474213.29 | 2167049.88 |
| 110 | 474211.97 | 2166993.41 |
| 111 | 474210.72 | 2166940.15 |
| 112 | 474333.49 | 2166985.08 |
| 113 | 474439.35 | 2167023.81 |
| 114 | 474491.75 | 2167043.72 |
| 109 | 474213.29 | 2167049.88 |
| 110 | 474211.97 | 2166993.41 |
| 111 | 474210.72 | 2166940.15 |
| 112 | 474333.49 | 2166985.08 |
| 113 | 474439.35 | 2167023.81 |
| 114 | 474491.75 | 2167043.72 |
| 1 | 474499.88 | 2167046.70 |

»