

АДМИНИСТРАЦИЯ ГОРОДА ОМСКА
ДЕПАРТАМЕНТ АРХИТЕКТУРЫ И ГРАДОСТРОИТЕЛЬСТВА
РАСПОРЯЖЕНИЕ

От 18 февраля 2022 года № 135
г. Омск

О внесении изменений в распоряжение
департамента архитектуры и градостроительства
Администрации города Омска от 3 декабря 2020 года № 1492

Руководствуясь Градостроительным кодексом Российской Федерации, Федеральным законом «Об общих принципах организации местного самоуправления в Российской Федерации», Уставом города Омска, Решением Омского городского Совета от 11 апреля 2012 года № 3 «О департаменте архитектуры и градостроительства Администрации города Омска», на основании обращения Шестаковой Ю.Д.:

Внести в распоряжение департамента архитектуры и градостроительства Администрации города Омска от 3 декабря 2020 года № 1492 «О подготовке документации по планировке части территории муниципального образования городской округ город Омск Омской области» следующие изменения:

1) в пункте 1:

а) подпункта 1 слова «улицы Универсальной (от улицы 2-я Производственная до улицы 3-й Разъезд), улицы 3-й Разъезд (от улицы Универсальной до улицы Омской), улицы Омской (от улицы 3-й Разъезд до улицы 25-я Линия)» заменить словами «улицы 3-й Разъезд (от улицы Универсальной до улицы Омской) в соответствии со схемой границ проектируемой территории согласно приложению № 1.1 к настоящему распоряжению»;»;

б) подпункт 2 изложить в следующей редакции:

«2) проект межевания части территории в границах элемента планировочной структуры № 1, улицы 3-й Разъезд (от улицы Универсальной до улицы Омской) проекта планировки территории в соответствии со схемой границ проектируемой территории согласно приложению № 1.2 к настоящему распоряжению.»;

2) в подпункте 1 пункта 2 после слов «на разработку документации» дополнить словами «, указанной в пункте 1 настоящего распоряжения (далее – документация)»;

3) в пункте 4 слова «1 апреля 2021 года» заменить словами «31 марта 2022 года»;

4) пункт 6 изложить в следующей редакции:

«6. Контроль за исполнением настоящего распоряжения оставляю за собой.»;

5) приложение № 1 «Схема границ для подготовки проекта межевания территории» изложить в новой редакции согласно приложению № 1 к настоящему распоряжению;

6) дополнить приложением № 1.2 «Схема границ проектируемой территории» согласно приложению № 2 к настоящему распоряжению.

Директор департамента

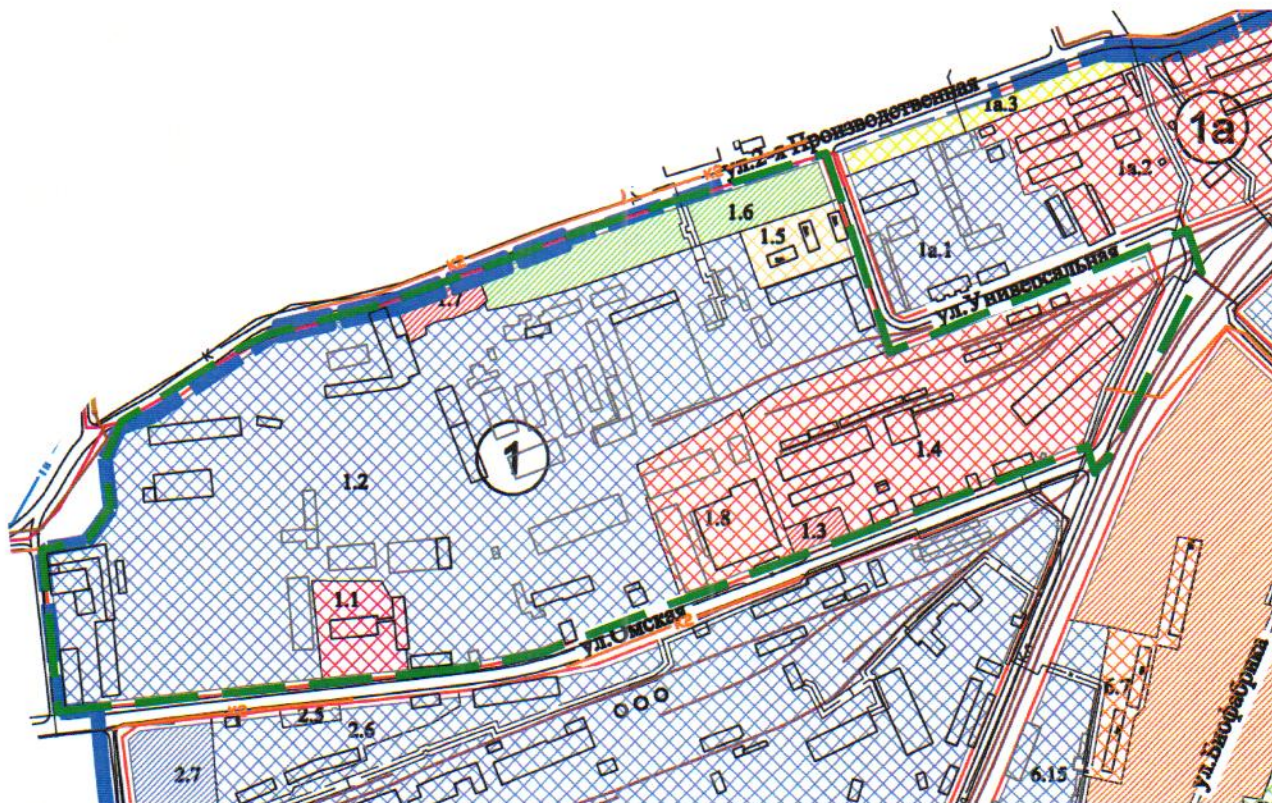


С.В. Рогова




Приложение № 1
к распоряжению департамента
архитектуры и градостроительства
Администрации города Омска
от 18.02.2022 № 135

«Приложение № 1.1
к распоряжению департамента
архитектуры и градостроительства
Администрации города Омска
от 03.12.2020 № 1492

Схема границ проектируемой территории



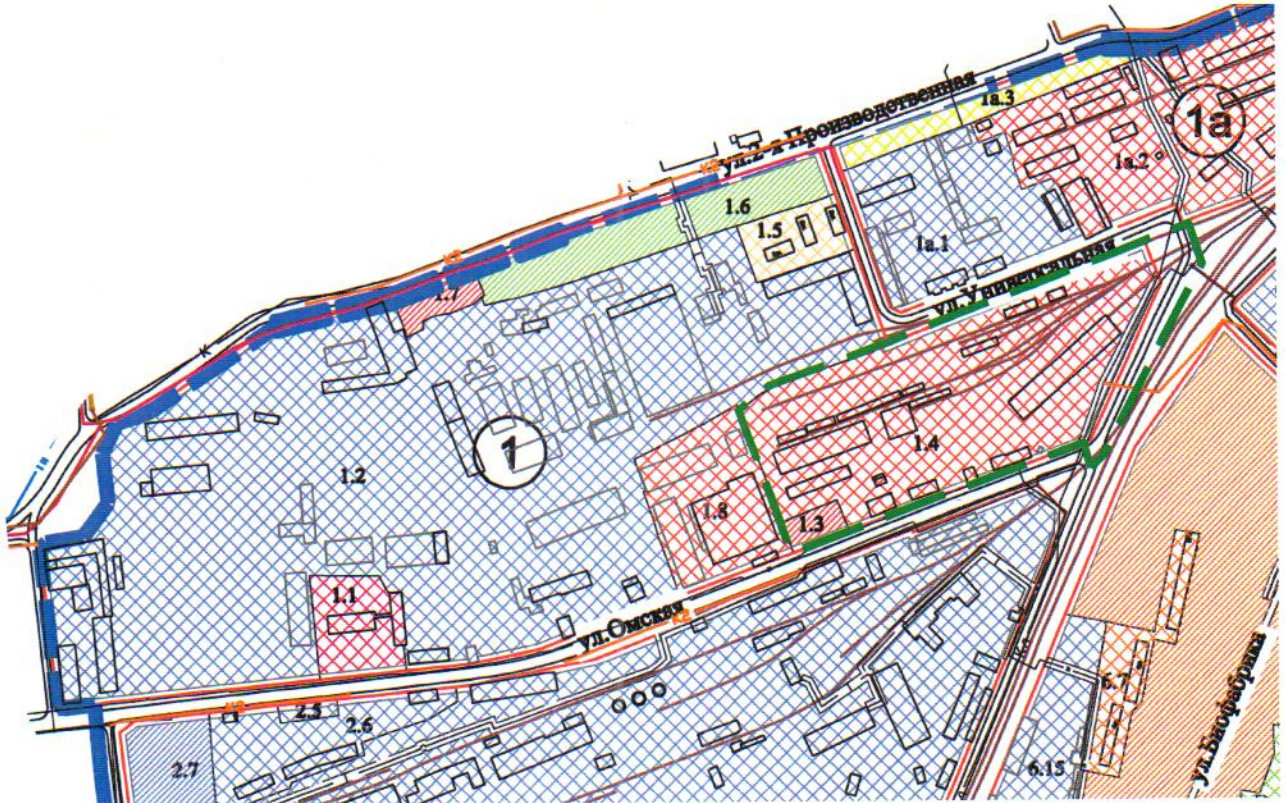
Условные обозначения

-  граница проектируемой территории
-  красная линия
-  земельные участки, учтенные в ЕГРН»




Приложение № 2
к распоряжению департамента
архитектуры и градостроительства
Администрации города Омска
от 18.02.2022 № 135

«Приложение № 1.2
к распоряжению департамента
архитектуры и градостроительства
Администрации города Омска
от 03.12.2020 № 1492

Схема границ проектируемой территории



Условные обозначения

-  граница проектируемой территории
-  красная линия
-  земельные участки, учтенные в ЕГРН»