

# ПОСТАНОВЛЕНИЕ АДМИНИСТРАЦИИ ГОРОДА ОМСКА

от 17 июля 2017 года № 691-п

О внесении изменений и утверждении документации по планировке территории элемента планировочной структуры № 4 планировочного района II проекта планировки территории, расположенной в границах: улица Заозерная – Красноярский тракт – улица Орджоникидзе – улица 7-я Северная – улица Красный Путь в Советском и Центральном административных округах города Омска

Руководствуясь Федеральным законом «Об общих принципах организации местного самоуправления в Российской Федерации», Градостроительным кодексом Российской Федерации, Уставом города Омска, Решением Омского городского Совета от 10 декабря 2008 года № 201 «Об утверждении Правил землепользования и застройки муниципального образования городской округ город Омск Омской области», постановляю:

1. В приложении № 2 «Чертеж планировки территории, расположенной в границах: улица Заозерная – Красноярский тракт – улица Орджоникидзе – улица 7-я Северная – улица Красный Путь в Советском и Центральном административных округах города Омска» к постановлению Администрации города Омска от 23 августа 2010 года № 728-п «Об утверждении проекта планировки территории, расположенной в границах: улица Заозерная – Красноярский тракт – улица Орджоникидзе – улица 7-я Северная – улица Красный Путь в Советском и Центральном административных округах города Омска» элемент планировочной структуры № 4 планировочного района II изложить в новой редакции согласно приложению № 1 к настоящему постановлению.

2. Утвердить проект межевания территории, расположенной в границах элемента планировочной структуры № 4 планировочного района II проекта планировки территории, расположенной в границах: улица Заозерная – Красноярский тракт – улица Орджоникидзе – улица 7-я Северная – улица Красный Путь в Советском и Центральном административных округах города Омска, в составе чертежа межевания части территории в границах элемента планировочной структуры № 4 планировочного района II проекта планировки территории, расположенной в границах: улица Заозерная – Красноярский тракт – улица Орджоникидзе – улица 7-я Северная – улица Красный Путь в Советском и Центральном административных округах города Омска, согласно приложению № 2 к настоящему постановлению.

3. Департаменту архитектуры и градостроительства Администрации города Омска:

- разместить материалы измененного проекта планировки территории и утвержденного проекта межевания территории в информационной системе обеспечения градостроительной деятельности в течение четырнадцати дней

со дня утверждения проекта планировки и проекта межевания территории, указанных в пунктах 1 и 2 настоящего постановления;

- направить материалы утвержденного проекта межевания территории Федеральному государственному бюджетному учреждению «Федеральная кадастровая палата Федеральной службы государственной регистрации, кадастра и картографии» по Омской области в течение пяти рабочих дней со дня вступления в силу настоящего постановления.

4. Департаменту информационной политики Администрации города Омска опубликовать настоящее постановление в средствах массовой информации и разместить на официальном сайте Администрации города Омска в сети «Интернет».

5. Контроль за исполнением настоящего постановления оставляю за собой.

Мэр города Омска

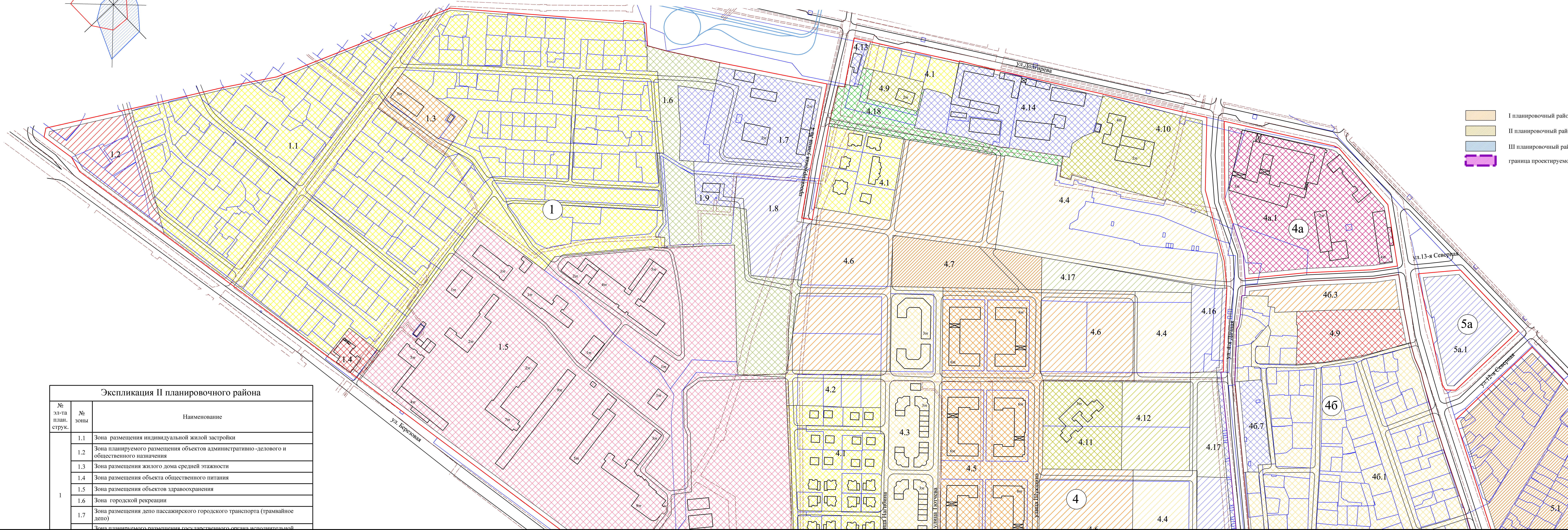
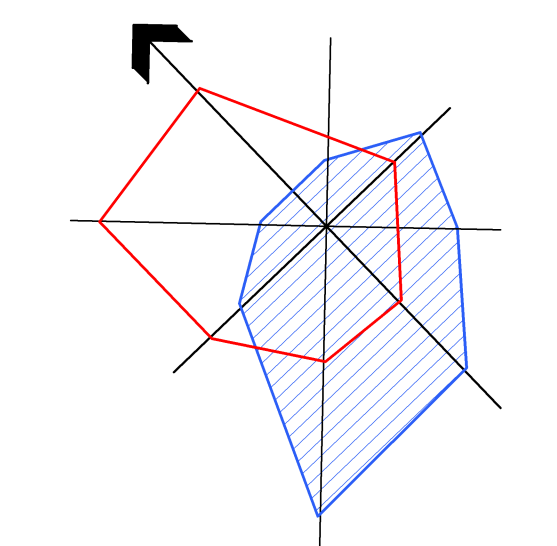
В.В. Двораковский



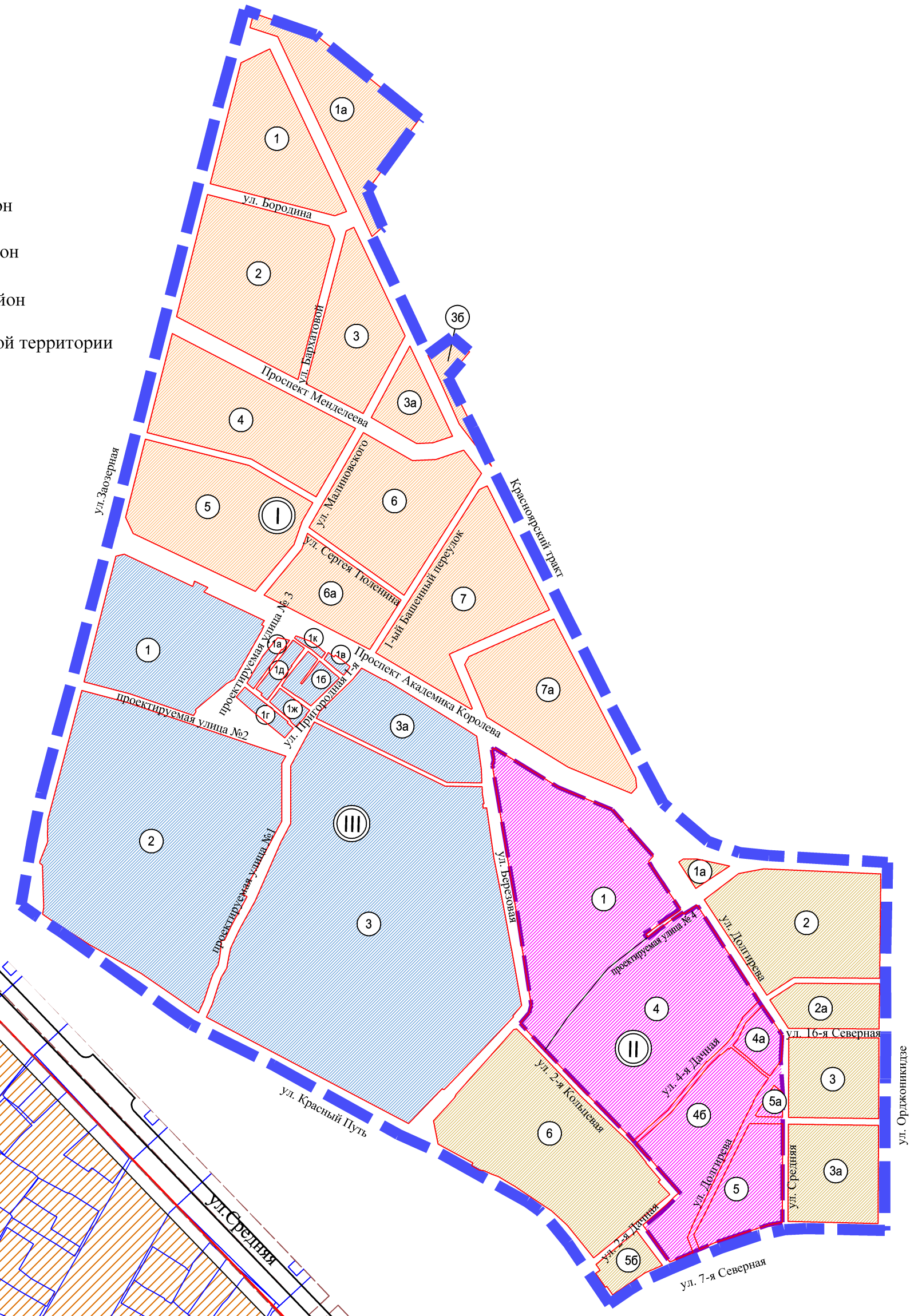
Чертеж планировки территории, расположенной в границах: улица Заозерная — Красноярский тракт — улица Орджоникидзе — улица 7-я Северная — улица Красный Путь в Советском и Центральном административных округах города Омска в части изменения элементов планировочной структуры 1, 4, 4а, 4б, 5, 5а II планировочного района

Приложение № 1  
к постановлению Администрации города Омска  
от \_\_\_\_\_ № \_\_\_\_\_

Схема расположения границ проектируемой территории и элементов планировочной структуры проекта планировки территории, расположенной в границах: улица Заозерная — Красноярский тракт — улица Орджоникидзе — улица 7-я Северная — улица Красный Путь в Советском и Центральном административных округах города Омска



- I планировочный район
- II планировочный район
- III планировочный район
- граница проектируемой территории



| Экспликация II планировочного района |        |   |
|--------------------------------------|--------|---|
| № эл-та план. струк.                 | № зоны | Наименование  |
| 1.1                                  |        | Зона размещения индивидуальной жилой застройки  |
| 1.2                                  |        | Зона планируемого размещения объектов административно-делового и общественного назначения |
| 1.3                                  |        | Зона размещения жилого дома средней этажности   |
| 1.4                                  |        | Зона размещения объекта общественного питания   |
| 1.5                                  |        | Зона размещения объектов здравоохранения  |
| 1.6                                  |        | Зона городской рекреации  |
| 1.7                                  |        | Зона размещения депо пассажирского городского транспорта (трамвайное депо)                |
| 1.8                                  |        | Зона планируемого размещения государственного органа (территориальной)                    |