



РАСПОРЯЖЕНИЕ

главы администрации

Октябрьского административного округа города Омска

от «22» апреля 2010 года № 238

О выносе и (или) демонтаже самовольно размещенного
движимого имущества

Руководствуясь Гражданским кодексом Российской Федерации, Земельным кодексом Российской Федерации, Федеральным законом «Об общих принципах организации местного самоуправления в Российской Федерации», постановлением Администрации города Омска от 30 января 2014 года № 95-п «Об утверждении Положения о порядке выноса движимого имущества в городе Омске», Положением об администрации Октябрьского административного округа города Омска, утвержденным Решением Омского городского Совета от 29 июня 2011 года № 421:

1. Определить самовольно размещенными объектами:

- нестационарный торговый объект – киоск синего цвета, с надписью «Ремонт обуви», общей площадью 5,2 кв.м, расположенный в 7 м южнее относительно пятиэтажного жилого дома с административными помещениями, имеющего почтовый адрес: город Омск, улица 6-я Шинная, дом 17 А, в Октябрьском административном округе города Омска (приложение № 1);

- нестационарный торговый объект – киоск белого цвета, с баннером «ГРИЛЬ МАРКЕТ», общей площадью 16,25 кв. м, расположенный в 10 м южнее относительно одноэтажного административного здания, имеющего почтовый адрес: город Омск, улица 3-я Транспортная, дом 4 В, в Октябрьском административном округе города Омска (приложение № 2);

- нестационарный торговый объект – павильон серого цвета, с вывеской «Горячее питание», общей площадью 12 кв. м, расположенный в 70 м юго-восточнее относительно жилого дома, имеющего почтовый адрес: город Омск, улица 18-я Рабочая, дом 67, в Октябрьском административном округе города Омска (приложение № 3);

- нестационарный торговый объект – киоск серого цвета, без названия, общей площадью 10,3 кв. м, расположенный в 1 м севернее относительно жилого дома, имеющего почтовый адрес: город Омск, улица Потанина, дом 68 А, в Октябрьском административном округе города Омска (приложение № 4);

- нестационарный торговый объект – павильон коричневого цвета, с вывеской «Молоко, сыр, колбасы», общей площадью 18 кв. м, расположенный в 38 м восточнее относительно пятиэтажного жилого дома, имеющего почтовый адрес: город Омск, улица Романенко, дом 14, в Октябрьском административном округе города Омска (приложение № 5);

- нестационарный торговый объект – киоск белого цвета, без названия, общей площадью 13 кв. м, расположенный на остановке общественного транспорта «ул. 75-й Гвардейской бригады», в Октябрьском административном округе города Омска (приложение № 6);

- нестационарный торговый объект – киоск белого цвета, без названия, общей площадью 16,5 кв. м, расположенный на остановке общественного транспорта «ул. 75-й Гвардейской бригады», в Октябрьском административном округе города Омска (приложение № 7);

- нестационарный торговый объект – павильон белого цвета, без названия, общей площадью 32,8 кв. м, расположенный в 14 м восточнее относительно пятиэтажного жилого дома с административными помещениями, имеющего почтовый адрес: город Омск, улица 6-я Шинная, дом 15, в Октябрьском административном округе города Омска (приложение № 8);

- нестационарный торговый объект – павильон серого цвета, с вывеской «Молочные продукты», общей площадью 15,7 кв. м, расположенный в 8 м западнее относительно пятиэтажного жилого дома с административными помещениями, имеющего почтовый адрес: город Омск, улица 50 лет ВЛКСМ, дом 16, в Октябрьском административном округе города Омска (приложение № 9);

- нестационарный торговый объект – павильон серого цвета, с вывеской «Овощи фрукты», общей площадью 16,3 кв. м, расположенный в 18 м южнее относительно десятиэтажного жилого дома с административными помещениями, имеющего почтовый адрес: город Омск, улица Кирова, дом 22, в Октябрьском административном округе города Омска (приложение № 10);

- нестационарный торговый объект – павильон коричневого цвета, с надписью «Пряно-румяно», общей площадью 18,93 кв. м, расположенный в 19 м восточнее относительно двенадцатиэтажного жилого дома с административными помещениями, имеющего почтовый адрес: город Омск, улица Кирова, дом 20, в Октябрьском административном округе города Омска (приложение № 11);

- нестационарный торговый объект – павильон серого цвета, с вывеской «Мясные деликатесы Афанасенко», общей площадью 14,4 кв. м, расположенный на остановке общественного транспорта «11-я Рабочая», в 28 м восточнее относительно двенадцатиэтажного жилого дома с административными помещениями, имеющего почтовый адрес: город Омск, улица Кирова, дом 20, в Октябрьском административном округе города Омска (приложение № 12);

- нестационарный торговый объект – павильон серого цвета, с вывеской «Роспечать», общей площадью 14,0 кв. м, расположенный на остановке общественного транспорта «11-я Рабочая», в 28 м восточнее относительно двенадцатиэтажного жилого дома с административными помещениями, имеющего почтовый адрес: город Омск, улица Кирова, дом 20, в Октябрьском административном округе города Омска (приложение № 13);

- нестационарный торговый объект – павильон белого цвета, с вывеской «Продукты», общей площадью 59,2 кв. м, расположенный в 28 м восточнее относительно девятиэтажного жилого дома с административными помещениями,

имеющего почтовый адрес: город Омск, улица Кирова, дом 10, в Октябрьском административном округе города Омска (приложение № 14);

- нестационарный торговый объект – павильон белого цвета, с вывеской «Быстроденьги», общей площадью 28,5 кв. м, расположенный в 70 м восточнее относительно девятиэтажного жилого дома с административными помещениями, имеющего почтовый адрес: город Омск, улица Кирова, дом 10, в Октябрьском административном округе города Омска (приложение № 15);

- нестационарный торговый объект – павильон серого цвета, с вывеской «Пекарушка», общей площадью 51 кв. м, расположенный в 78 м восточнее относительно девятиэтажного жилого дома с административными помещениями, имеющего почтовый адрес: город Омск, улица Кирова, дом 10, в Октябрьском административном округе города Омска (приложение № 16);

- нестационарный торговый объект – павильон серого цвета, с вывеской «Центрозайм», общей площадью 14 кв. м, расположенный в 73 м восточнее относительно девятиэтажного жилого дома с административными помещениями, имеющего почтовый адрес: город Омск, улица Кирова, дом 10, в Октябрьском административном округе города Омска (приложение № 17);

- нестационарный торговый объект – киоск белого цвета, с вывеской «Хлебодар», общей площадью 9 кв. м, расположенный в 72 м восточнее относительно девятиэтажного жилого дома с административными помещениями, имеющего почтовый адрес: город Омск, улица Кирова, дом 10, в Октябрьском административном округе города Омска (приложение № 18);

- нестационарный торговый объект – киоск белого цвета, с вывеской «Табак», общей площадью 6 кв. м, расположенный в 69 м восточнее относительно девятиэтажного жилого дома с административными помещениями, имеющего почтовый адрес: город Омск, улица Кирова, дом 10, в Октябрьском административном округе города Омска (приложение № 19);

- нестационарный торговый объект – павильон белого цвета, с вывеской «Фармакопейка», общей площадью 71 кв. м, расположенный в 56 м восточнее относительно девятиэтажного жилого дома с административными помещениями, имеющего почтовый адрес: город Омск, улица Кирова, дом 10, в Октябрьском административном округе города Омска (приложение № 20);

- нестационарный торговый объект – павильон белого цвета, с вывеской «Теле-2», общей площадью 51 кв. м, расположенный в 52 м северо-восточнее относительно трехэтажного здания с административными помещениями, имеющего почтовый адрес: город Омск, проспект Космический, дом 17 Б, в Октябрьском административном округе города Омска (приложение № 21);

- нестационарный торговый объект – павильон белого цвета, с вывеской «Молочные продукты», общей площадью 35 кв. м, расположенный в 66 м северо-восточнее относительно трехэтажного здания с административными помещениями, имеющего почтовый адрес: город Омск, проспект Космический, дом 17 Б, в Октябрьском административном округе города Омска (приложение № 22);

- нестационарный торговый объект – павильон серого цвета, с вывеской «Ермолино», общей площадью 56,6 кв. м, расположенный в 71 м северо-восточнее

относительно трехэтажного здания с административными помещениями, имеющего почтовый адрес: город Омск, проспект Космический, дом 17 Б, в Октябрьском административном округе города Омска (приложение № 23);

- нестационарный торговый объект – павильон серого цвета, с вывеской «Папа Денер», общей площадью 29,2 кв. м, расположенный в 74 м северо-восточнее относительно трехэтажного здания с административными помещениями, имеющего почтовый адрес: город Омск, проспект Космический, дом 17 Б, в Октябрьском административном округе города Омска (приложение № 24);

- нестационарный торговый объект – павильон белого цвета, с вывеской «Экспресс займы», общей площадью 20,35 кв. м, расположенный в 79 м северо-восточнее относительно трехэтажного здания с административными помещениями, имеющего почтовый адрес: город Омск, проспект Космический, дом 17 Б, в Октябрьском административном округе города Омска (приложение № 25);

- нестационарный торговый объект – павильон белого цвета, с вывеской «Фармакопейка», общей площадью 104 кв. м, расположенный в 85 м северо-восточнее относительно трехэтажного здания с административными помещениями, имеющего почтовый адрес: город Омск, проспект Космический, дом 17 Б, в Октябрьском административном округе города Омска (приложение № 26);

- нестационарный торговый объект – павильон серого цвета, с вывеской «Сладуница», общей площадью 24 кв. м, расположенный в 47 м северо-восточнее относительно трехэтажного здания с административными помещениями, имеющего почтовый адрес: город Омск, проспект Космический, дом 17 Б, в Октябрьском административном округе города Омска (приложение № 27);

- нестационарный торговый объект – павильон бежевого цвета, с вывеской «Азовский бройлер», общей площадью 20 кв. м, расположенный в 30 м западнее относительно десятиэтажного жилого дома с административными помещениями, имеющего почтовый адрес: город Омск, улица Кирова, дом 22, в Октябрьском административном округе города Омска (приложение № 28).

2. Определить срок, в течение которого должны быть добровольно вынесены и (или) демонтированы самовольно размещенные объекты – до 3 мая 2020 года.

3. Принудительный вынос и (или) демонтаж самовольно размещенных объектов осуществить с 4 мая 2020 года по 16 июня 2020 года.

4. Нестационарные торговые объекты, самовольно размещенные в пределах территорий, указанных в приложениях №№ 1-28, подлежат выносу и (или) демонтажу в течении одного календарного года со дня издания настоящего распоряжения.


5. Назначить должностными лицами администрации Октябрьского административного округа города Омска, уполномоченными присутствовать при выносе и (или) демонтаже самовольно размещенных объектов, начальника отдела экономики и потребительского рынка администрации Октябрьского административного округа города Омска Колобкова Виктора Владимировича, главного специалиста отдела экономики и потребительского рынка администрации Октябрьского административного округа города Омска Мурашова Валентина Геннадьевича, в части обеспечения взаимодействия с правоохранительными

органами для охраны общественного порядка в период проведения мероприятий по принудительному выносу самовольно размещенных объектов начальника отдела общественной безопасности администрации Октябрьского административного округа города Омска Лебедева Павла Валентиновича.

6. Самовольно размещенные объекты и (или) демонтированные конструктивные элементы с мест размещения перенести на территорию площадки временного хранения, расположенную по адресу: город Омск, 10-й Семиреченский переулок, дом 3.

7. Рекомендовать обществу с ограниченной ответственностью «Евразия процессинг компани» осуществить вывоз и (или) демонтаж самовольно размещенных объектов.

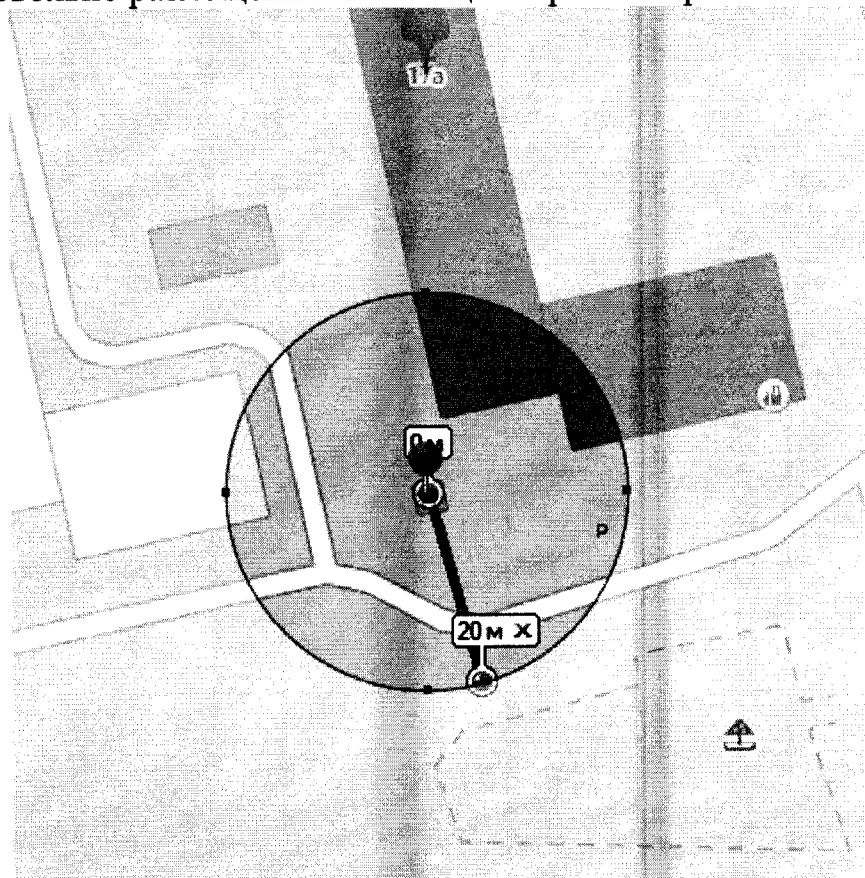
8. Контроль за исполнением настоящего распоряжения возложить на заместителя главы администрации Октябрьского административного округа города Омска Т.М. Иванову.



В.В. Куприянов

Приложение № 1
к распоряжению главы
администрации Октябрьского
административного округа
города Омска
от 22 апреля 2020 г. № 238

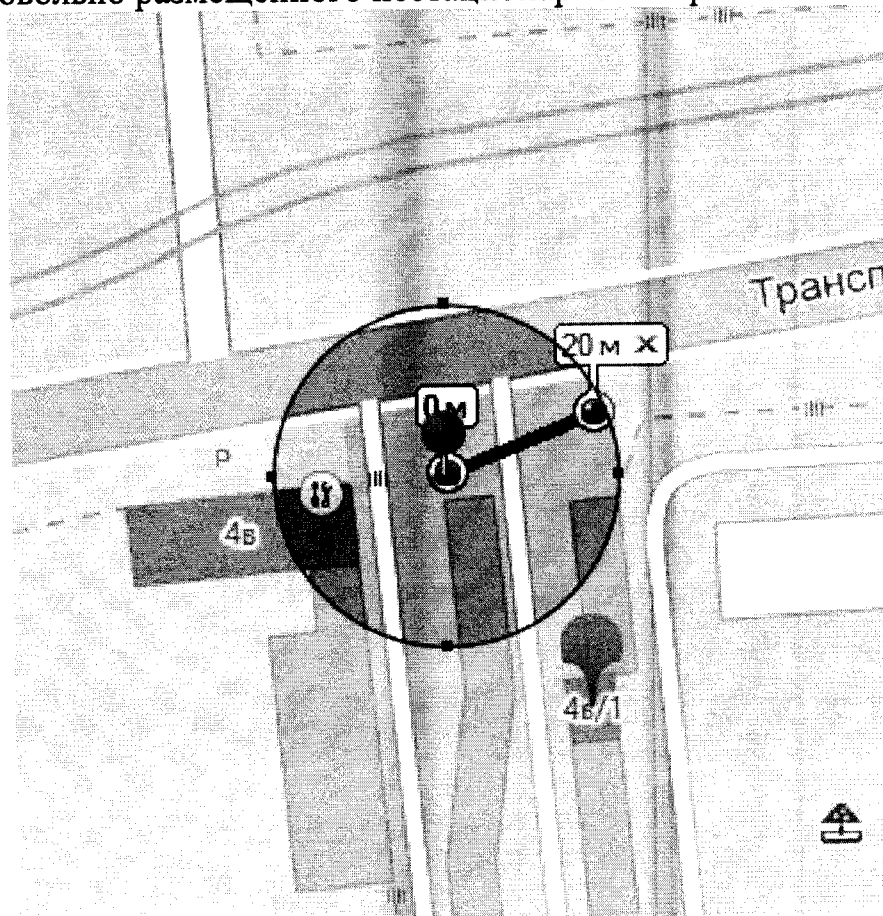
КАРТА-СХЕМА
территории в радиусе 20 м от центральной точки места размещения
самовольно размещенного нестационарного торгового объекта



A handwritten signature in black ink, located at the bottom right of the page. The signature is stylized and appears to be the name of the official responsible for the document.

Приложение № 2
к распоряжению главы
администрации Октябрьского
административного округа
города Омска
от 22 апреля 2020 г. № 238

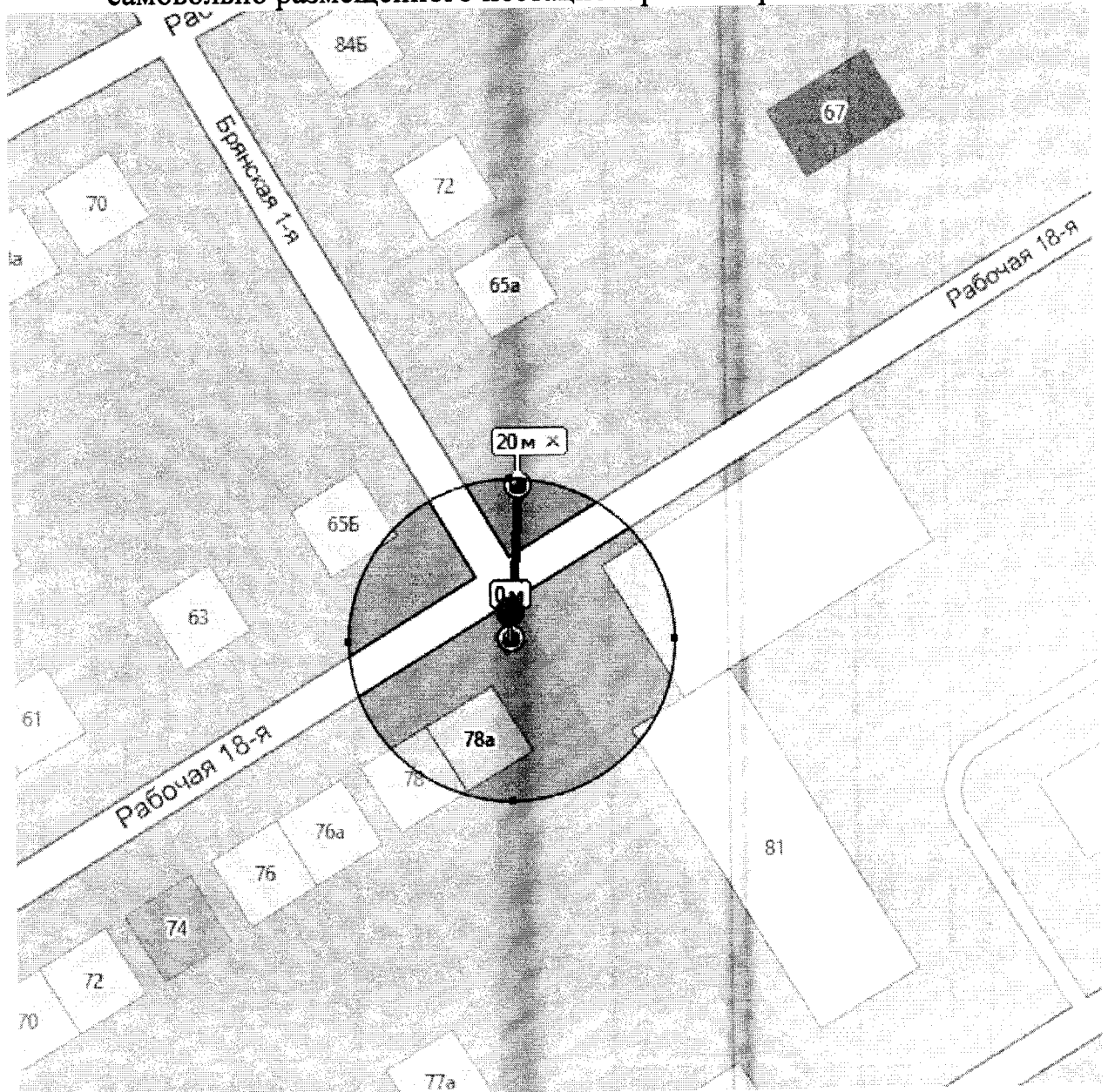
КАРТА-СХЕМА
территории в радиусе 20 м от центральной точки места размещения
самовольно размещенного нестационарного торгового объекта



Супрун

Приложение № 3
к распоряжению главы
администрации Октябрьского
административного округа
города Омска
от 22 апреля 2020г. № 238

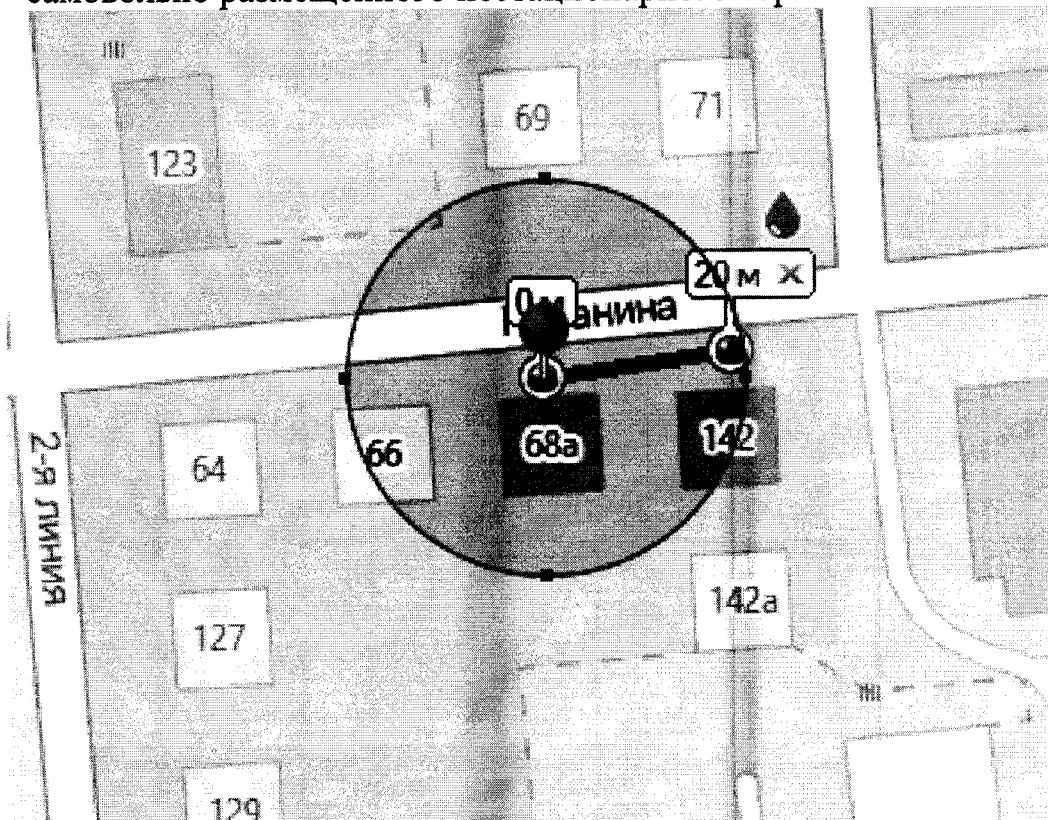
КАРТА-СХЕМА
территории в радиусе 20 м от центральной точки места размещения
самовольно размещенного нестационарного торгового объекта



[Handwritten signature]

Приложение № 4
к распоряжению главы
администрации Октябрьского
административного округа
города Омска
от 22 апреля 2020 г. № 238

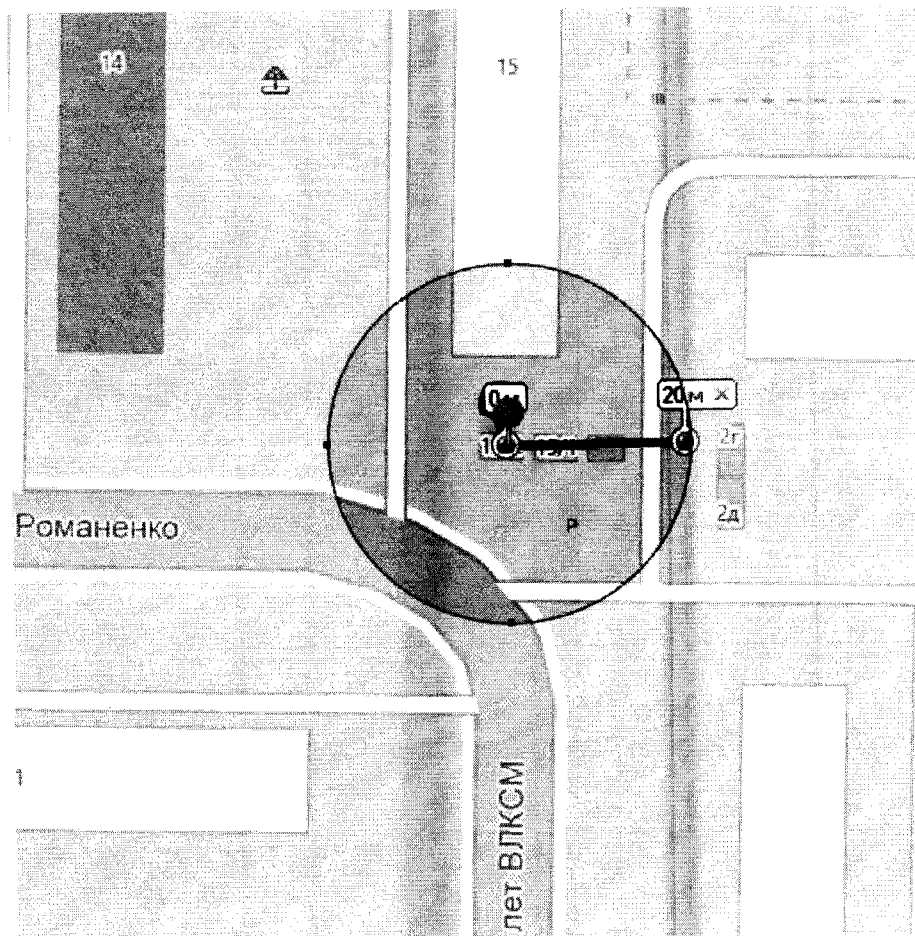
КАРТА-СХЕМА
территории в радиусе 20 м от центральной точки места размещения
самовольно размещенного нестационарного торгового объекта



[Handwritten signatures]

Приложение № 5
к распоряжению главы
администрации Октябрьского
административного округа
города Омска
от 22 апреля 2020 г. № 238

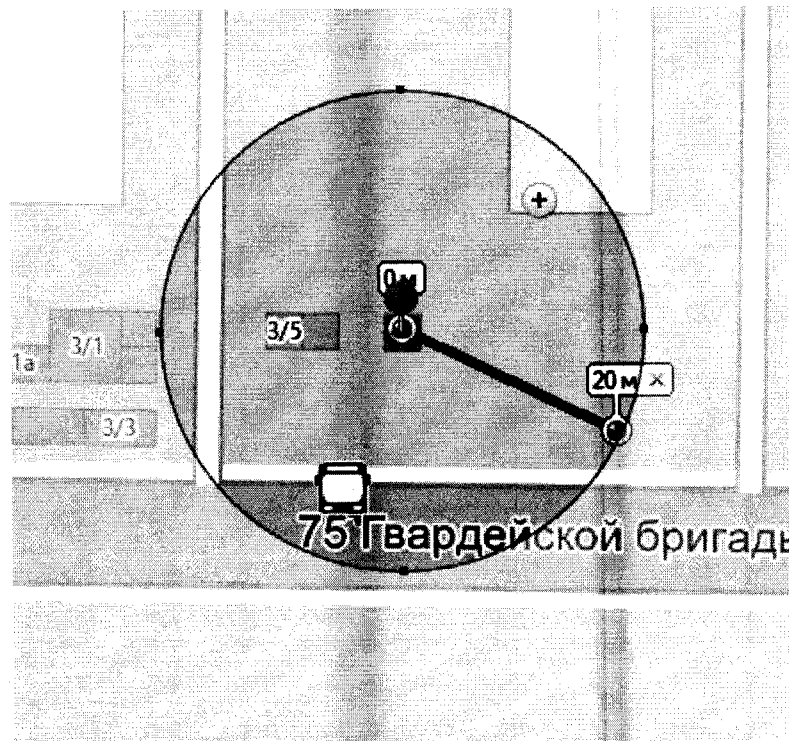
КАРТА-СХЕМА
территории в радиусе 20 м от центральной точки места размещения
самовольно размещенного нестационарного торгового объекта



[Handwritten signatures]

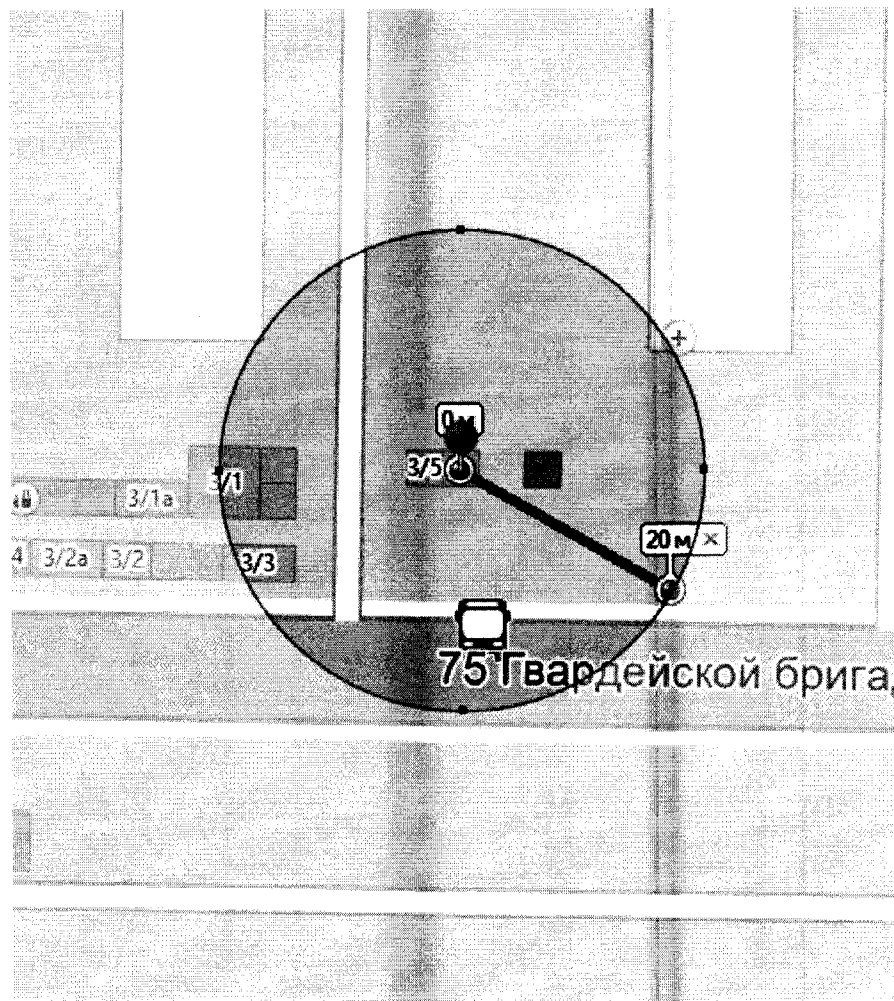
Приложение № 6
к распоряжению главы
администрации Октябрьского
административного округа
города Омска
от 22 апреля 2020 г. № 138

КАРТА-СХЕМА
территории в радиусе 20 м от центральной точки места размещения
самовольно размещенного нестационарного торгового объекта



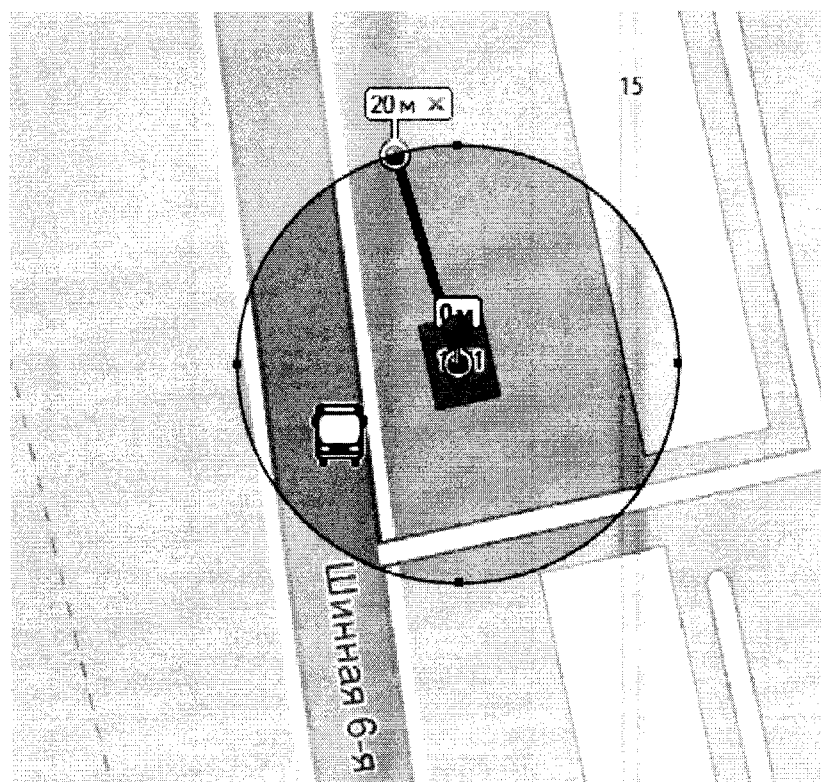
Приложение № 7
к распоряжению главы
администрации Октябрьского
административного округа
города Омска
от 22 апреля 2020 г. № д38

КАРТА-СХЕМА
территории в радиусе 20 м от центральной точки места размещения
самовольно размещенного нестационарного торгового объекта



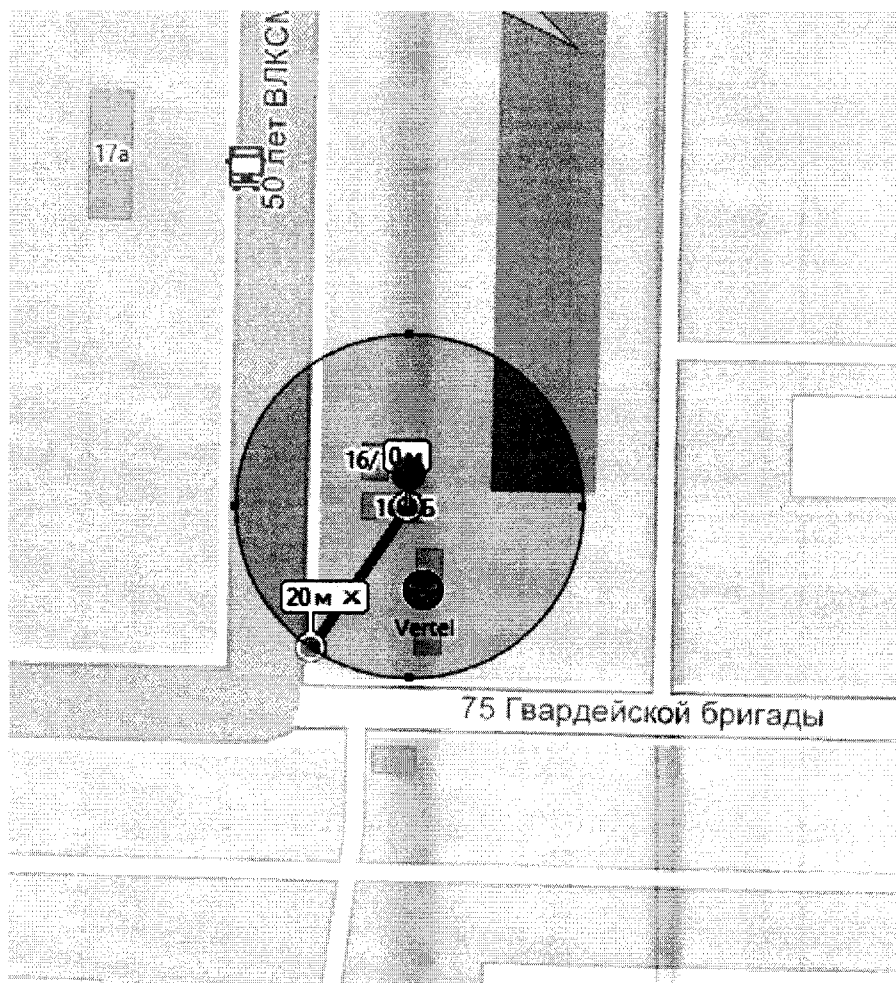
Приложение № 8
к распоряжению главы
администрации Октябрьского
административного округа
города Омска
от 21 апреля 2020 г. № 238

КАРТА-СХЕМА
территории в радиусе 20 м от центральной точки места размещения
самовольно размещенного нестационарного торгового объекта



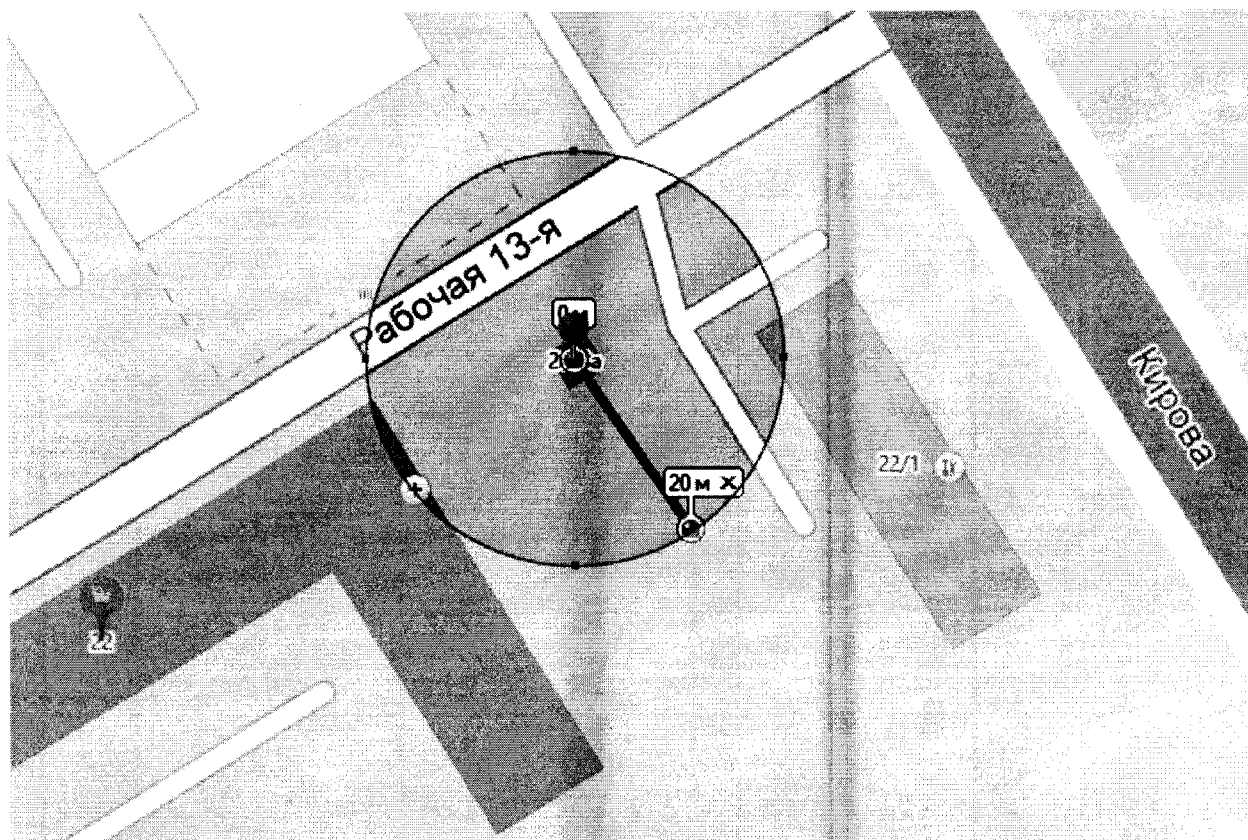
Приложение № 9
к распоряжению главы
администрации Октябрьского
административного округа
города Омска
от 28 апреля 2020 г. № 238

КАРТА-СХЕМА
территории в радиусе 20 м от центральной точки места размещения
самовольно размещенного нестационарного торгового объекта



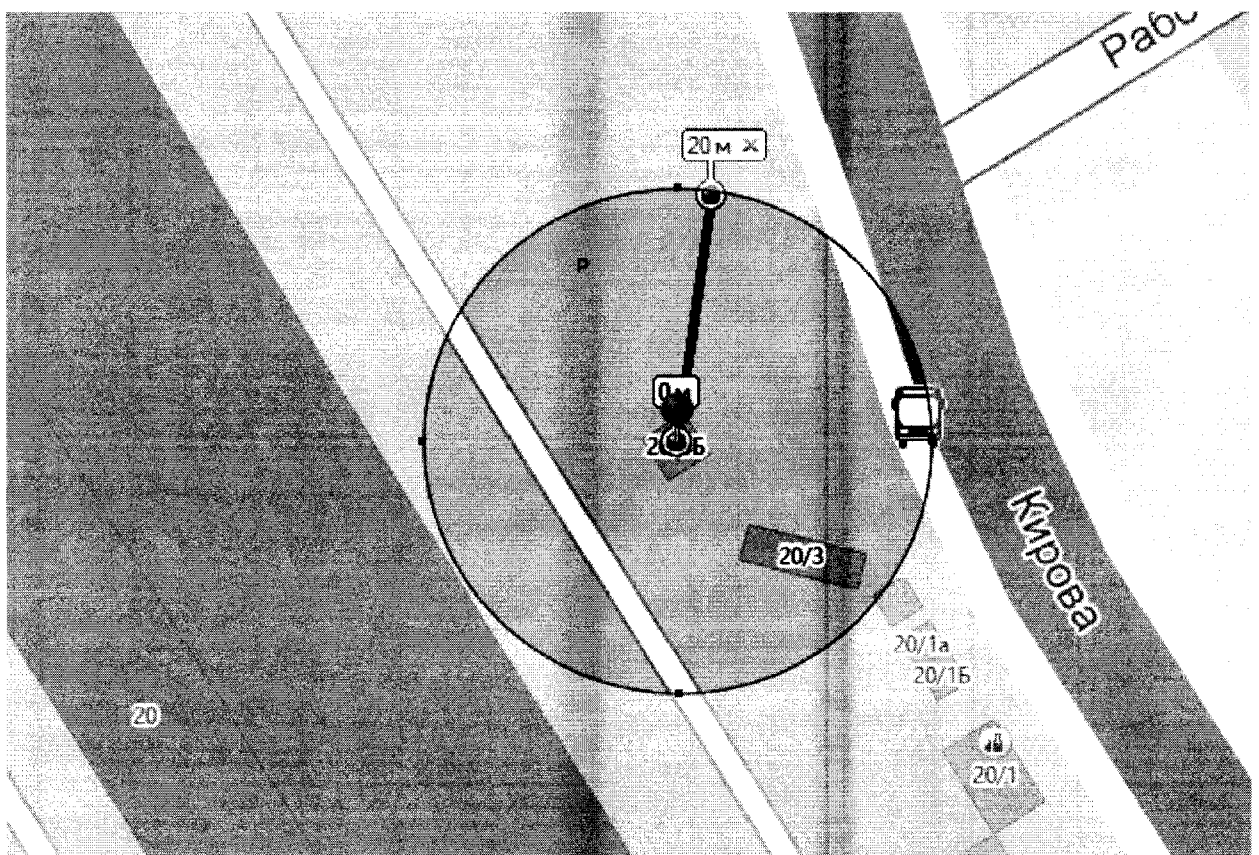
Приложение № 10
к распоряжению главы
администрации Октябрьского
административного округа
города Омска
от 22 апреля 20 г. № 138

КАРТА-СХЕМА
территории в радиусе 20 м от центральной точки места размещения
самовольно размещенного нестационарного торгового объекта



Приложение № 11
к распоряжению главы
администрации Октябрьского
административного округа
города Омска
от 22 августа 20 20 г. № 238

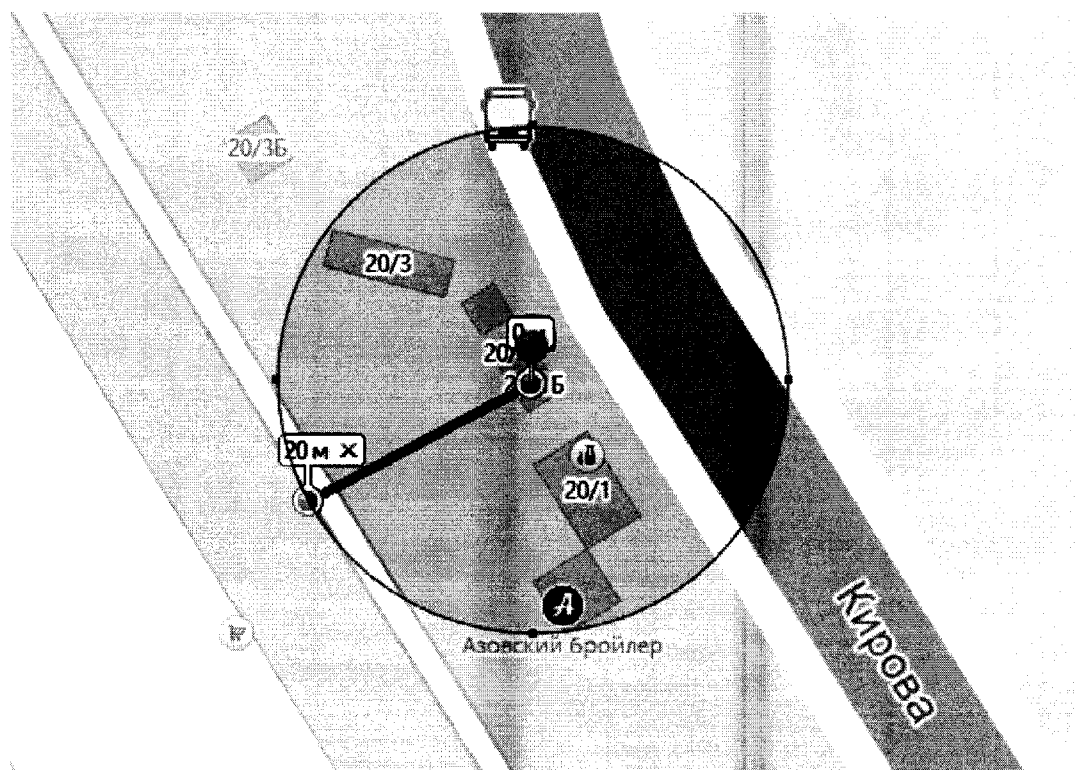
КАРТА-СХЕМА
территории в радиусе 20 м от центральной точки места размещения
самовольно размещенного нестационарного торгового объекта



[Handwritten signatures]

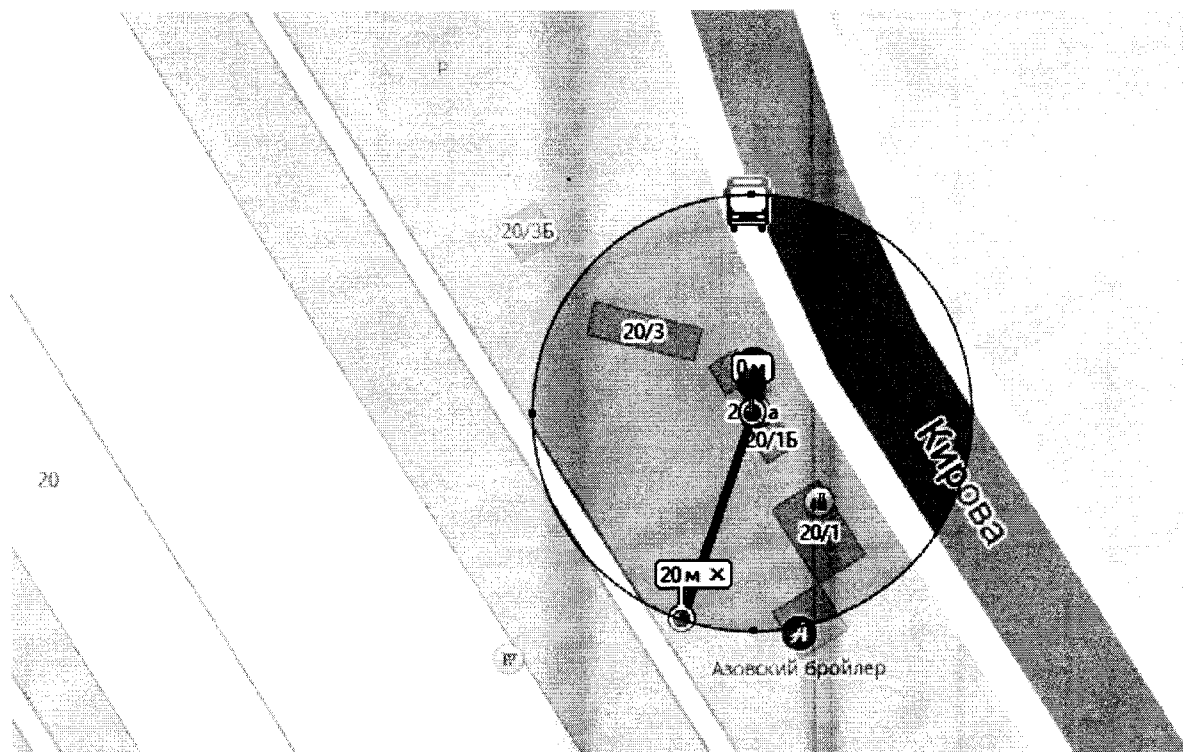
Приложение № 12
к распоряжению главы
администрации Октябрьского
административного округа
города Омска
от 22 апреля 20 20 г. № 138

КАРТА-СХЕМА
территории в радиусе 20 м от центральной точки места размещения
самовольно размещенного нестационарного торгового объекта



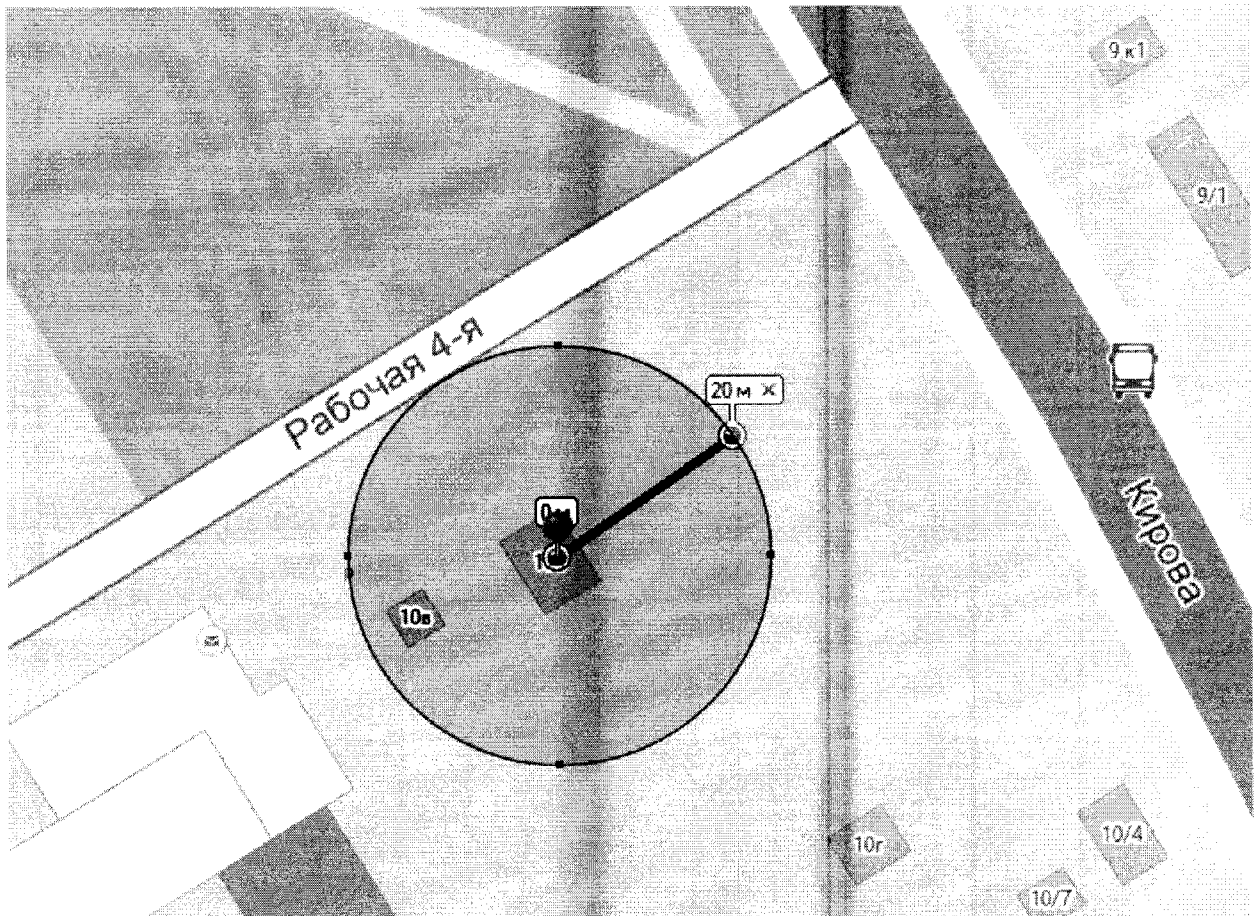
Приложение № 13
к распоряжению главы
администрации Октябрьского
административного округа
города Омска
от 28 апреля 2020 г. № 138

КАРТА-СХЕМА
территории в радиусе 20 м от центральной точки места размещения
самовольно размещенного нестационарного торгового объекта



Приложение № 14
к распоряжению главы
администрации Октябрьского
административного округа
города Омска
от 22 января 2020 г. № 138

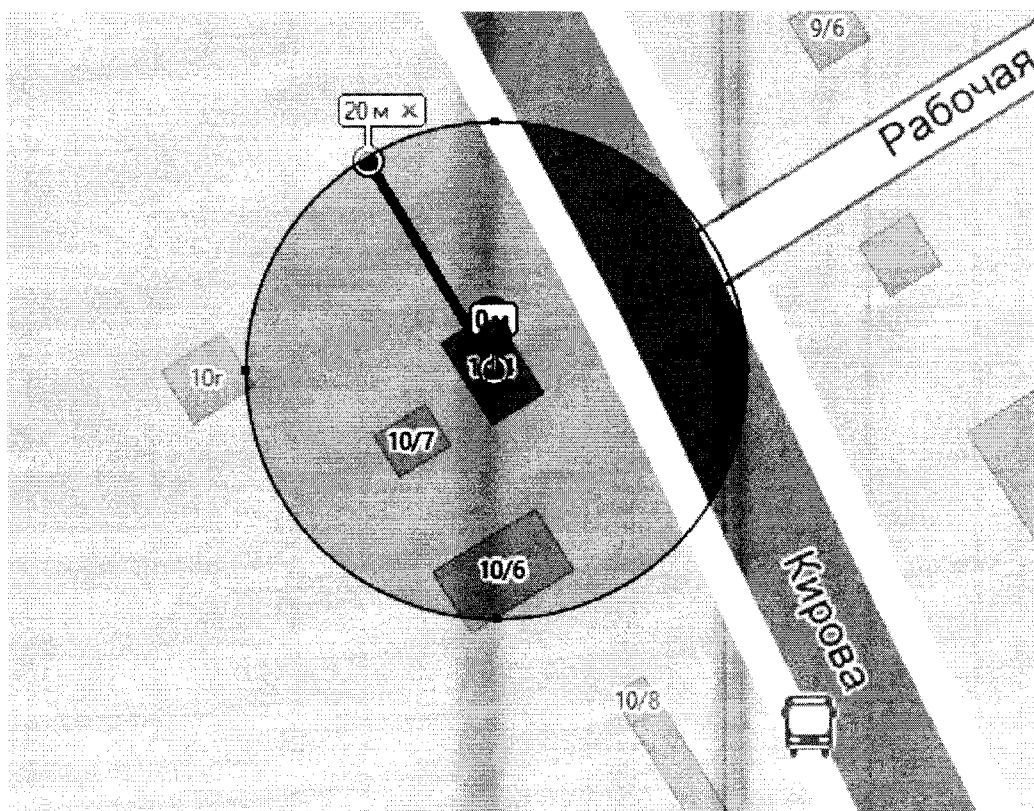
КАРТА-СХЕМА
территории в радиусе 20 м от центральной точки места размещения
самовольно размещенного нестационарного торгового объекта



[Handwritten signatures]

Приложение № 15
к распоряжению главы
администрации Октябрьского
административного округа
города Омска
от 22 апреля 2020 г. № 238

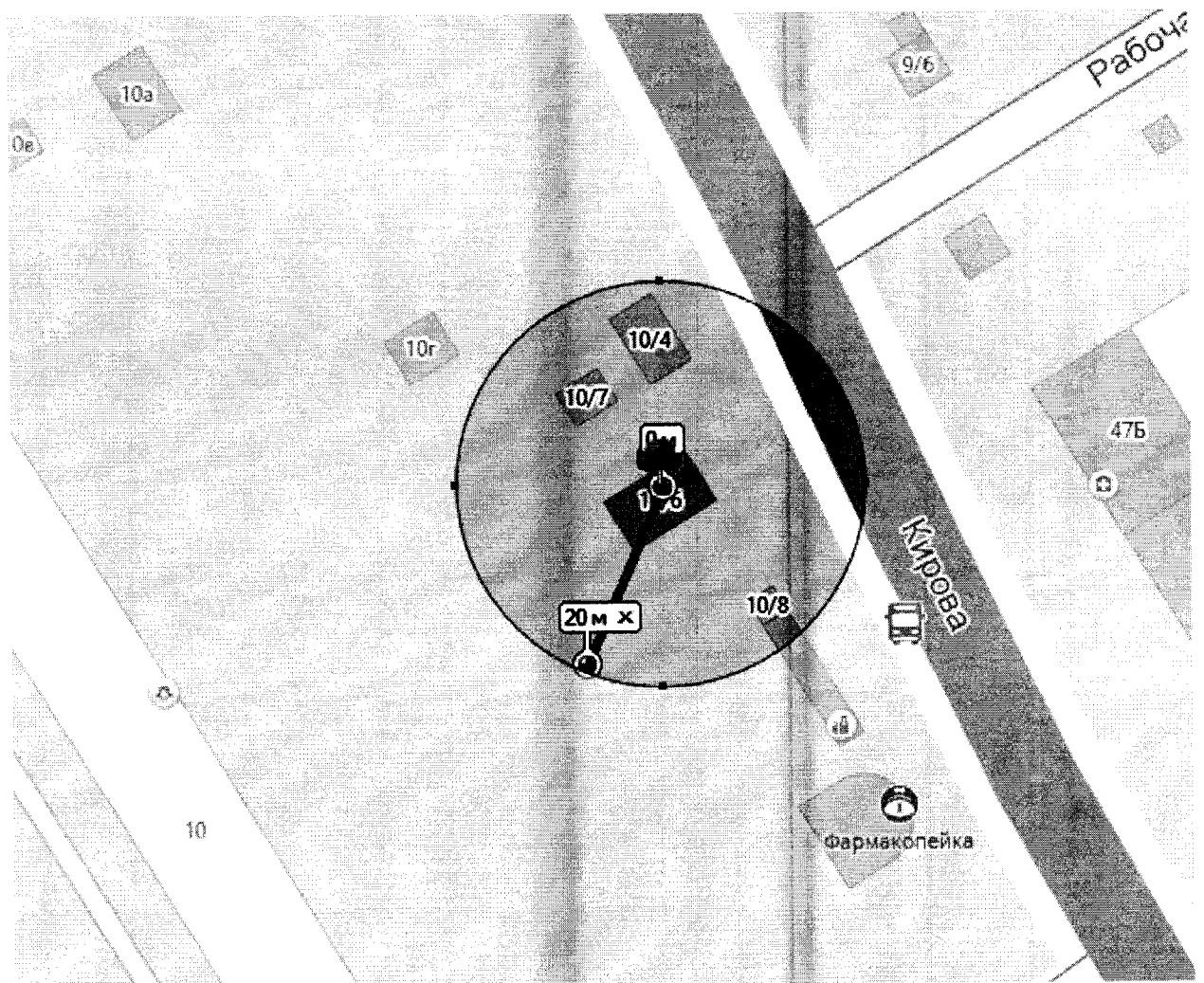
КАРТА-СХЕМА
территории в радиусе 20 м от центральной точки места размещения
самовольно размещенного нестационарного торгового объекта



[Handwritten signatures]

Приложение № 16
к распоряжению главы
администрации Октябрьского
административного округа
города Омска
от 22 апреля 2010 г. № 138

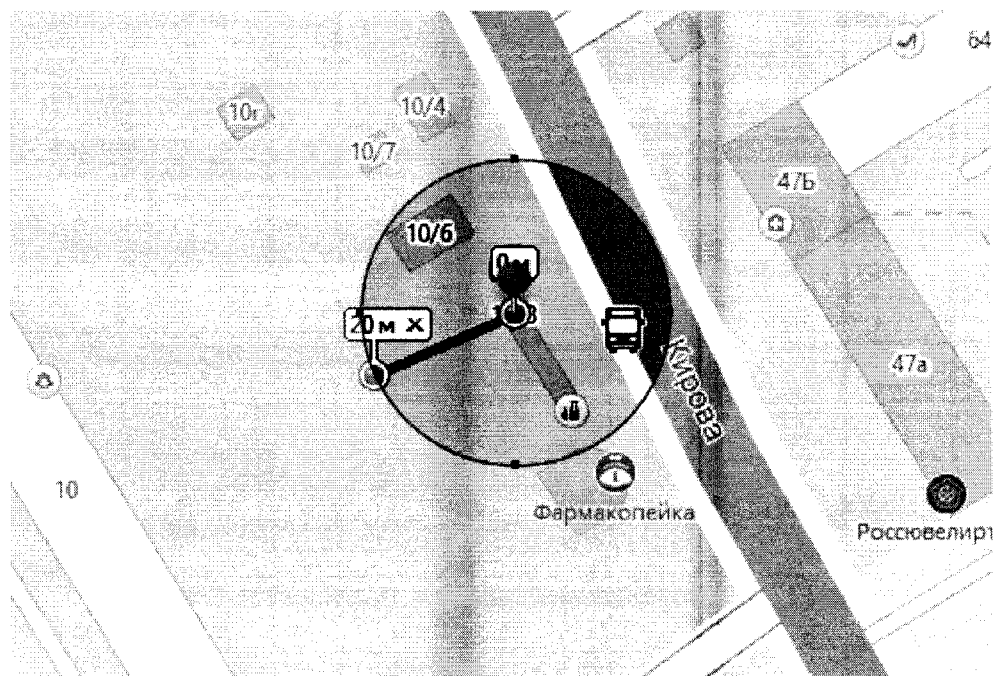
КАРТА-СХЕМА
территории в радиусе 20 м от центральной точки места размещения
самовольно размещенного нестационарного торгового объекта



[Handwritten signatures]

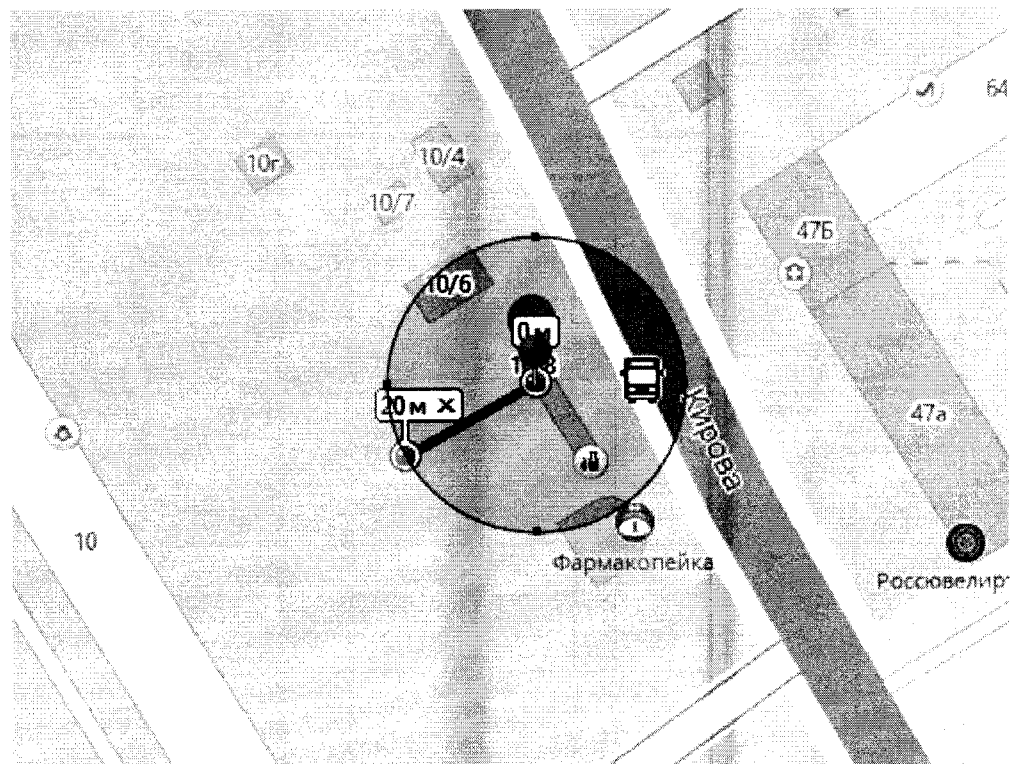
Приложение № 17
к распоряжению главы
администрации Октябрьского
административного округа
города Омска
от 22 апреля 2020 г. № 138

КАРТА-СХЕМА
территории в радиусе 20 м от центральной точки места размещения
самовольно размещенного нестационарного торгового объекта



Приложение № 18
к распоряжению главы
администрации Октябрьского
административного округа
города Омска
от 22 апреля 2020 г. № 838

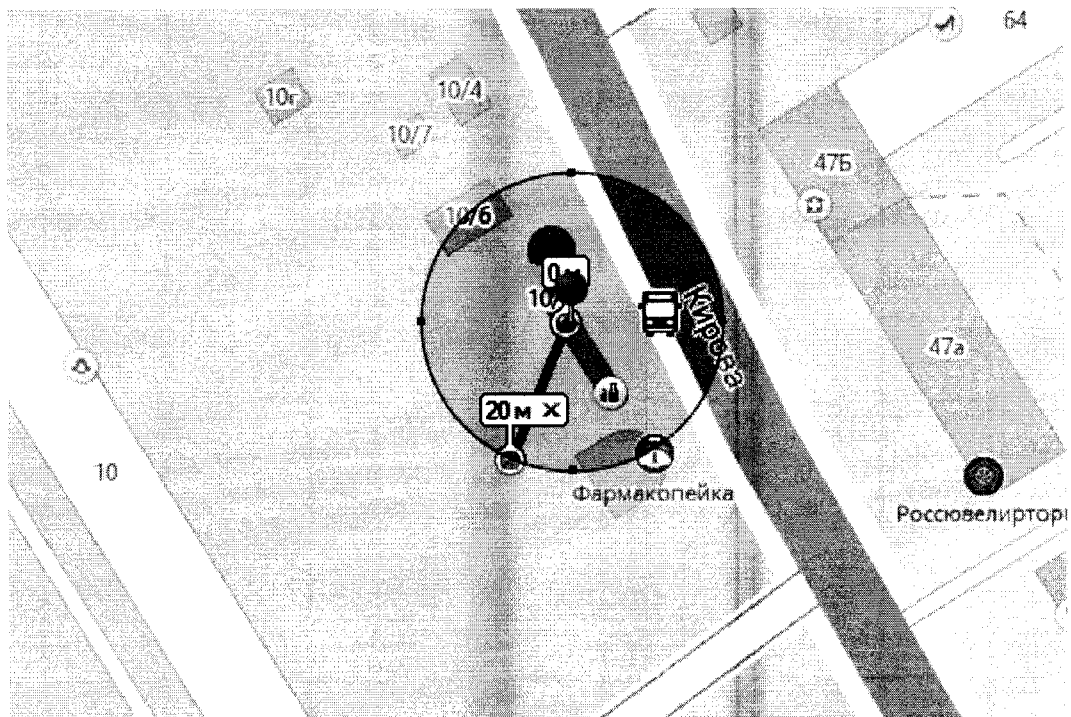
КАРТА-СХЕМА
территории в радиусе 20 м от центральной точки места размещения
самовольно размещенного нестационарного торгового объекта



[Handwritten signatures]

Приложение № 19
к распоряжению главы
администрации Октябрьского
административного округа
города Омска
от 22 апреля 2020 г. № 138

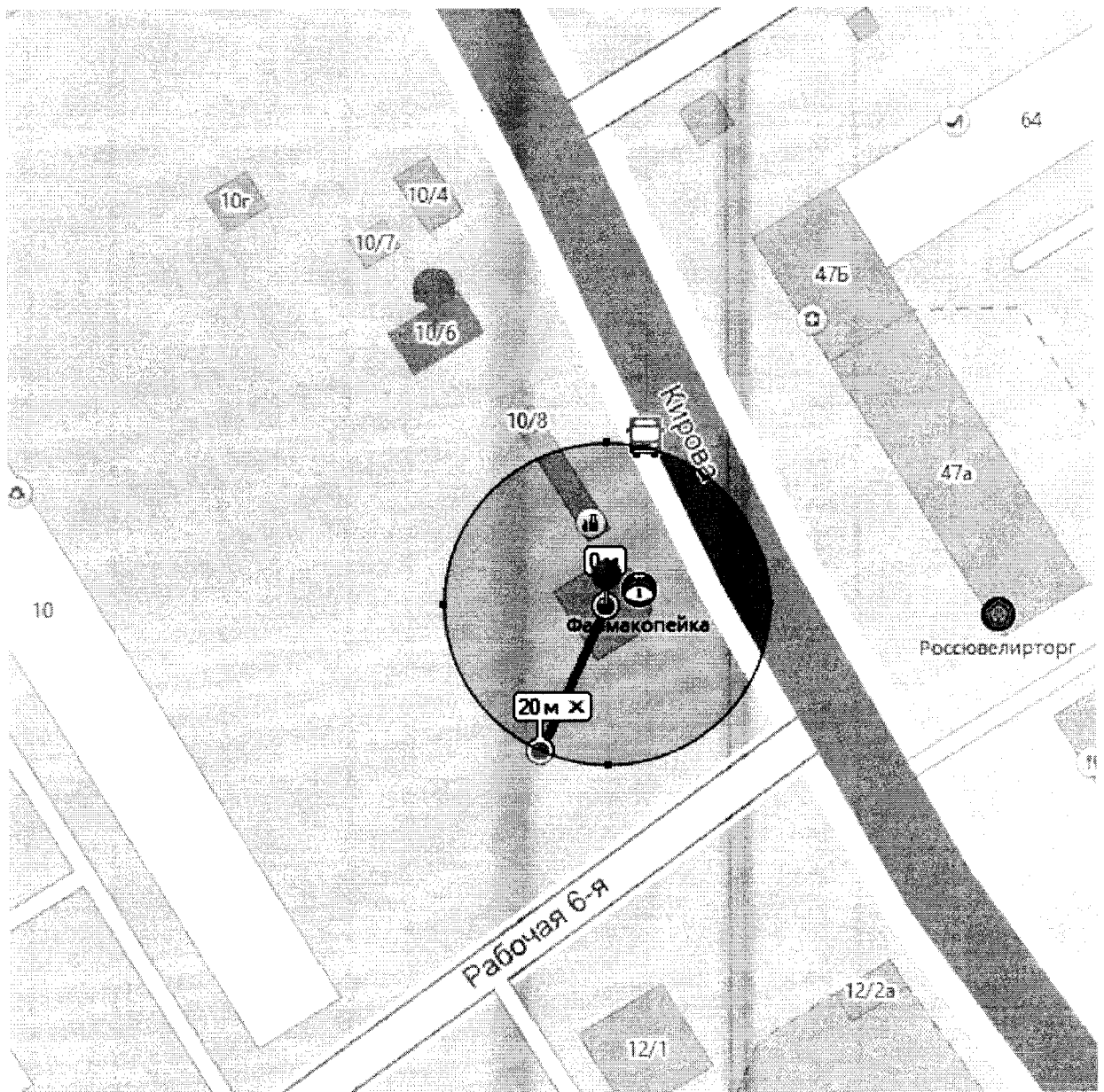
КАРТА-СХЕМА
территории в радиусе 20 м от центральной точки места размещения
самовольно размещенного нестационарного торгового объекта



A handwritten signature in black ink, located at the bottom right of the page.

Приложение № 20
к распоряжению главы
администрации Октябрьского
административного округа
города Омска
от 22 апреля 2010 г. № 838

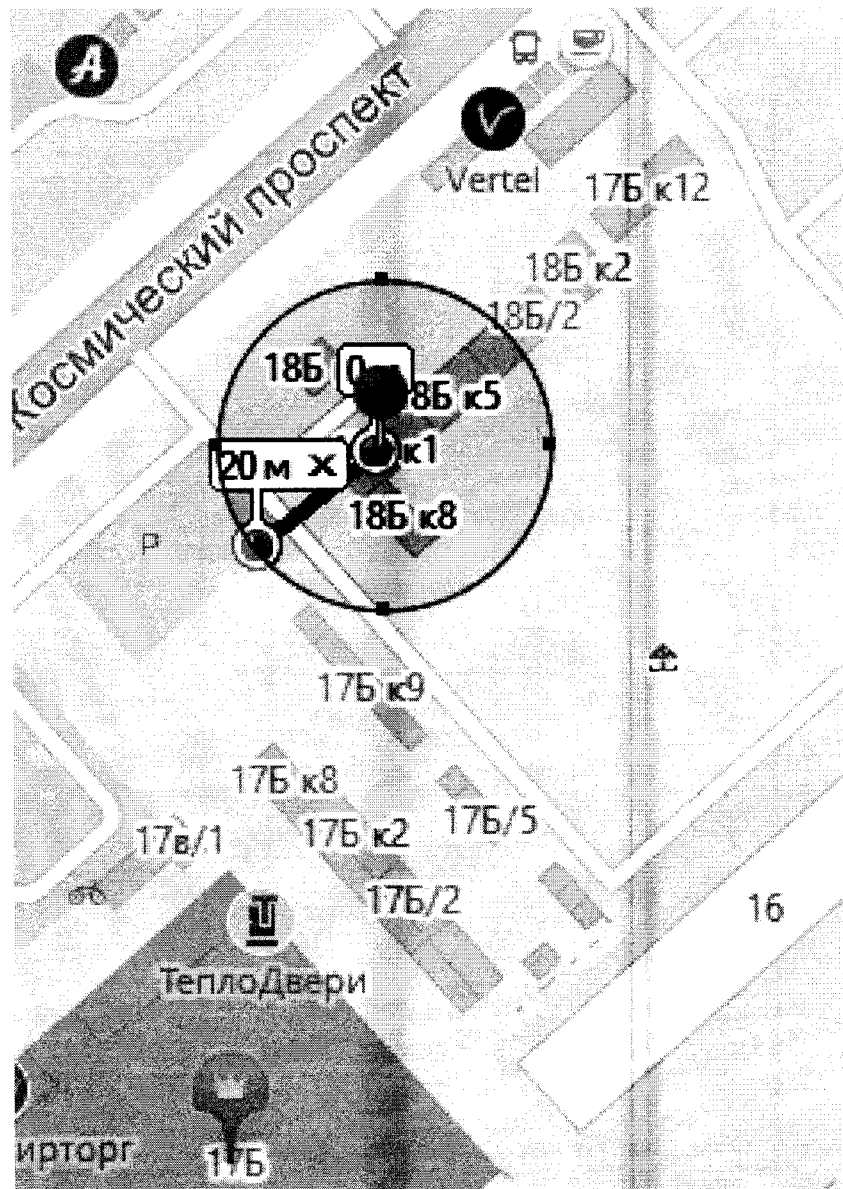
КАРТА-СХЕМА
территории в радиусе 20 м от центральной точки места размещения
самовольно размещенного нестационарного торгового объекта



[Handwritten signatures]

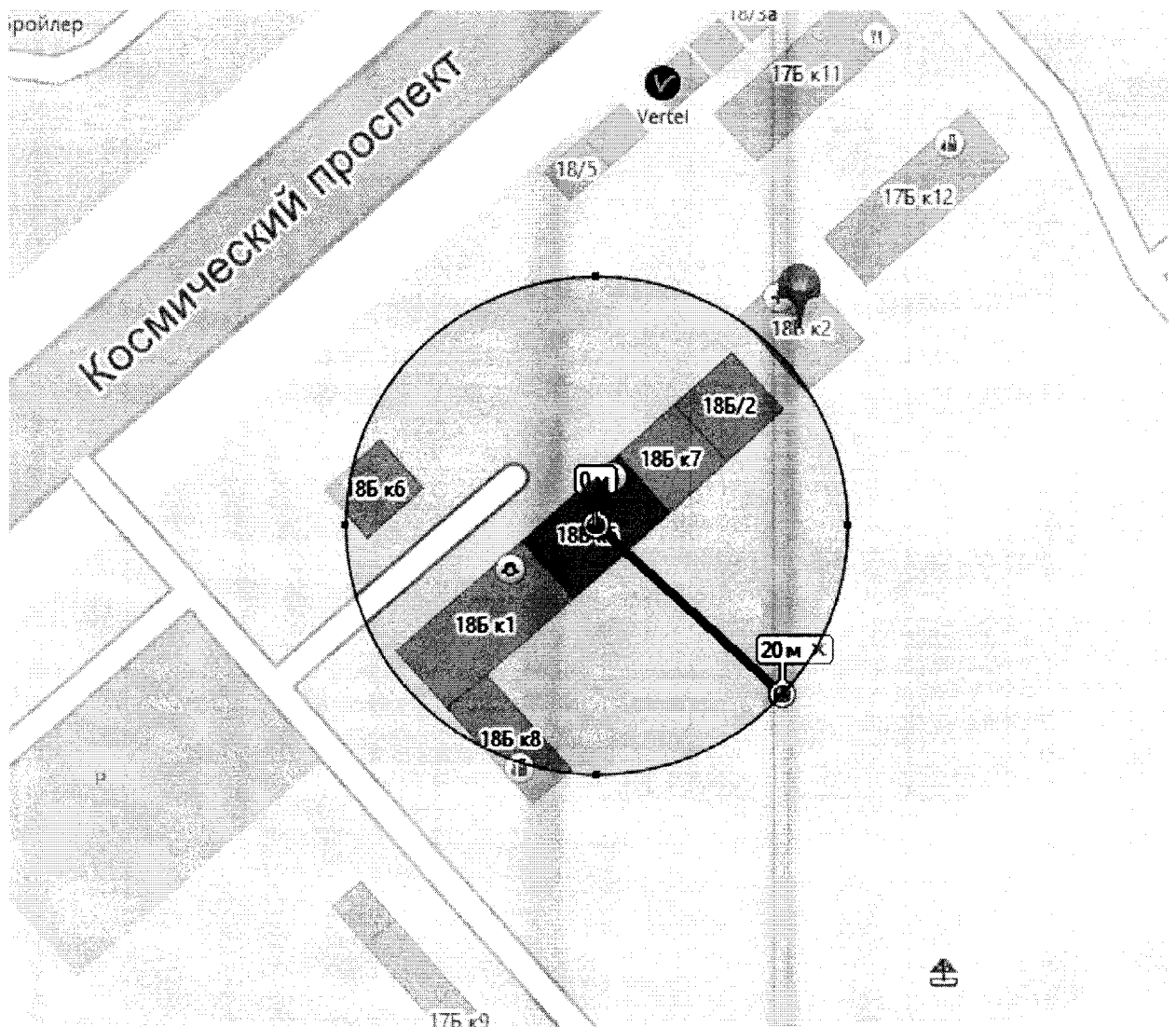
Приложение № 21
к распоряжению главы
администрации Октябрьского
административного округа
города Омска
от 22 апреля 2020 г. № 238

КАРТА-СХЕМА
территории в радиусе 20 м от центральной точки места размещения
самовольно размещенного нестационарного торгового объекта



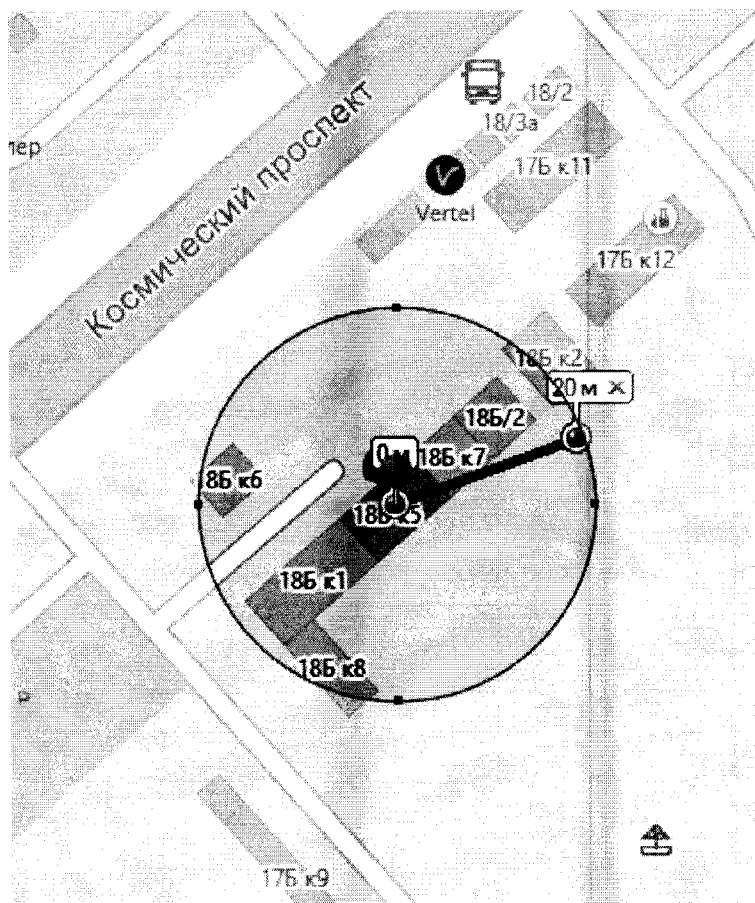
Приложение № 22
к распоряжению главы
администрации Октябрьского
административного округа
города Омска
от 22 апреля 2020 г. № 238

КАРТА-СХЕМА
территории в радиусе 20 м от центральной точки места размещения
самовольно размещенного нестационарного торгового объекта



Приложение № 23
к распоряжению главы
администрации Октябрьского
административного округа
города Омска
от 22 апреля 2020 г. № 238

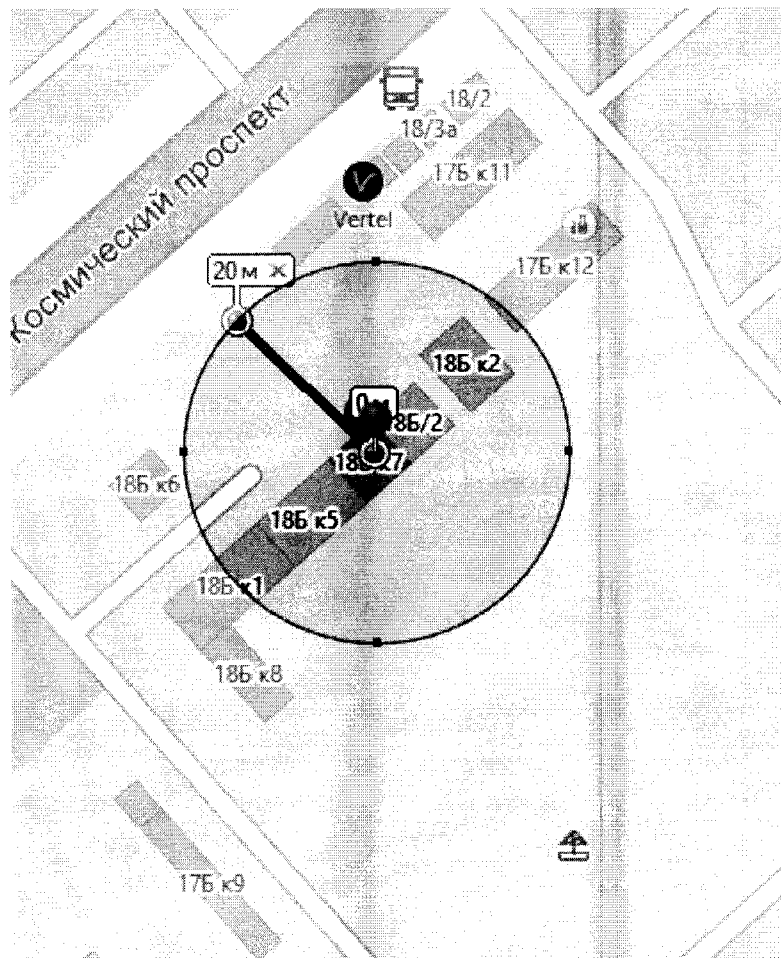
КАРТА-СХЕМА
территории в радиусе 20 м от центральной точки места размещения
самовольно размещенного нестационарного торгового объекта



[Handwritten signature]

Приложение № 24
к распоряжению главы
администрации Октябрьского
административного округа
города Омска
от 22 августа 2010 г. № 238

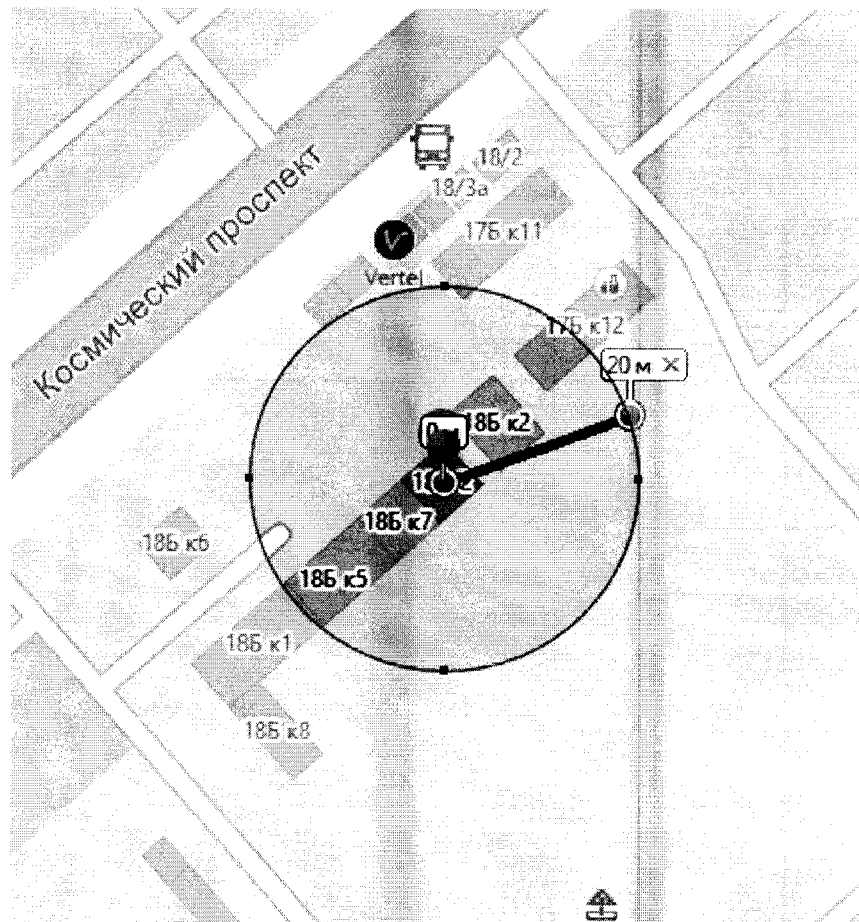
КАРТА-СХЕМА
территории в радиусе 20 м от центральной точки места размещения
самовольно размещенного нестационарного торгового объекта



[Handwritten signatures]

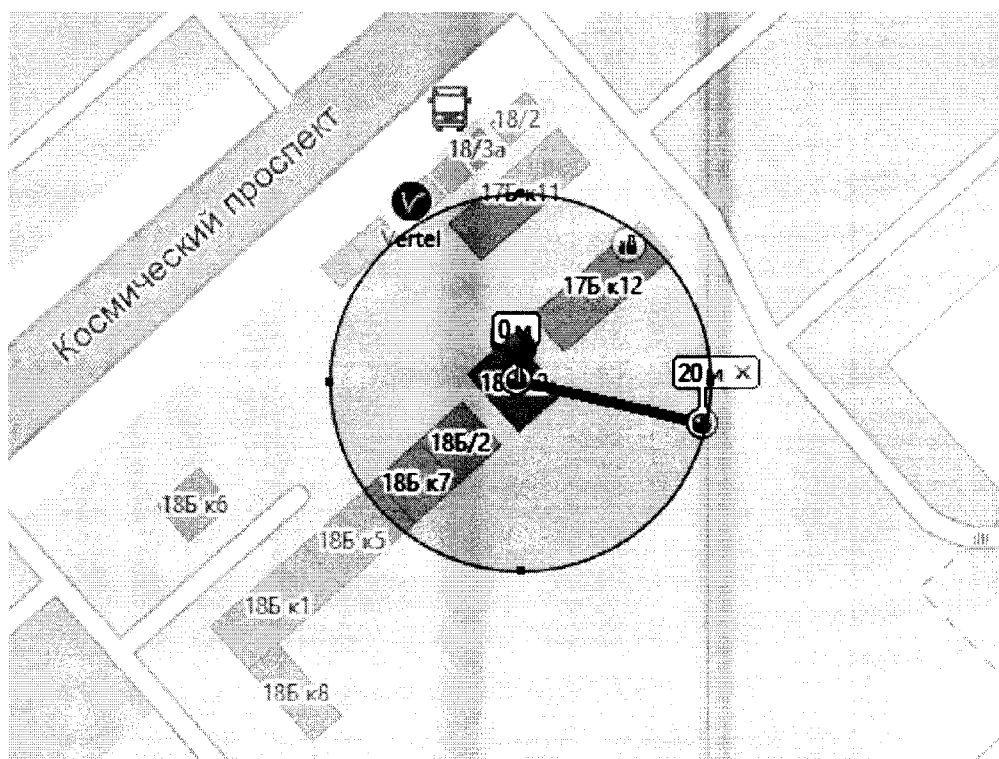
Приложение № 25
к распоряжению главы
администрации Октябрьского
административного округа
города Омска
от 22 апреля 2020 г. № 238

КАРТА-СХЕМА
территории в радиусе 20 м от центральной точки места размещения
самовольно размещенного нестационарного торгового объекта



Приложение № 26
к распоряжению главы
администрации Октябрьского
административного округа
города Омска
от 22.09.2020 г. № 238

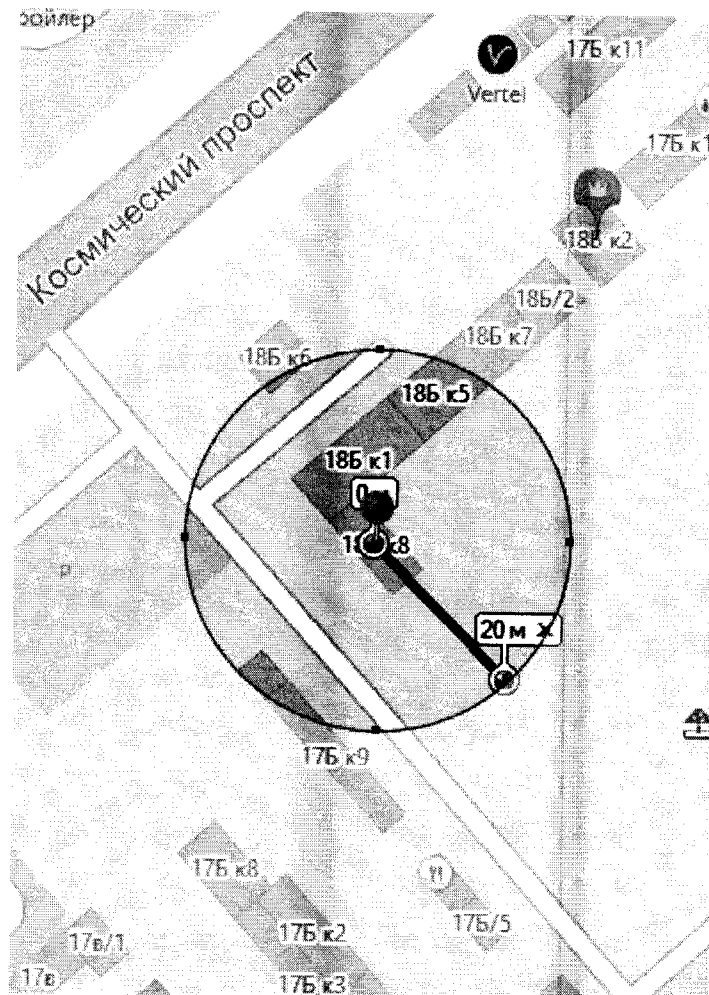
КАРТА-СХЕМА
территории в радиусе 20 м от центральной точки места размещения
самовольно размещенного нестационарного торгового объекта



[Handwritten signatures]

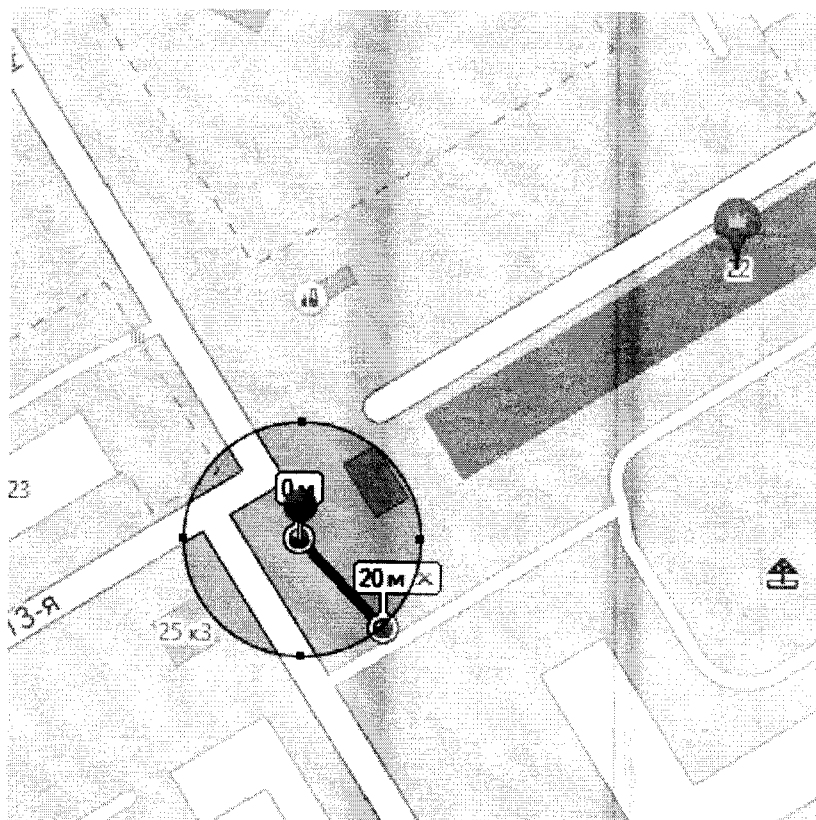
Приложение № 27
к распоряжению главы
администрации Октябрьского
административного округа
города Омска
от 29 апреля 2020 г. № 238

КАРТА-СХЕМА
территории в радиусе 20 м от центральной точки места размещения
самовольно размещенного нестационарного торгового объекта



Приложение № 28
к распоряжению главы
администрации Октябрьского
административного округа
города Омска
от 28 апреля 20 20 г. № 238

КАРТА-СХЕМА
территории в радиусе 20 м от центральной точки места размещения
самовольно размещенного нестационарного торгового объекта



[Handwritten signatures]