

ПОСТАНОВЛЕНИЕ АДМИНИСТРАЦИИ ГОРОДА ОМСКА

от 31 декабря 2020 года № 817-п

Об установлении публичного сервитута в отношении части земельного участка с кадастровым номером 55:36:090204:432

Руководствуясь Земельным кодексом Российской Федерации, Федеральным законом «Об общих принципах организации местного самоуправления в Российской Федерации», постановлением Правительства Российской Федерации от 24 февраля 2009 года № 160 «О порядке установления охранных зон объектов электросетевого хозяйства и особых условий использования земельных участков, расположенных в границах таких зон», Уставом города Омска, постановлением Администрации города Омска от 17 октября 2019 года № 710-п «Об утверждении административного регламента предоставления муниципальной услуги «Принятие решения об установлении публичного сервитута в отдельных целях», на основании ходатайства об установлении публичного сервитута Акционерного общества «Омскэлектро» от 2 декабря 2020 года № ДАГ-МУ/824, договора об осуществлении технологического присоединения к электрическим сетям от 11 февраля 2020 года № 92/20 постановляю:

1. Установить в интересах Акционерного общества «Омскэлектро» (ОГРН 1135543015145, ИНН 5506225921) публичный сервитут в отношении части земельного участка ориентировочной площадью 79 кв. м, входящей в состав земельного участка с кадастровым номером 55:36:090204:432, площадью 2495 кв. м, относящегося к категории земель населенных пунктов, местоположение установлено относительно ориентира, расположенного в границах участка, ориентир многоэтажный жилой дом, почтовый адрес ориентира: Омская область, город Омск, Октябрьский административный округ, улица Б. Хмельницкого, дом 156, в целях размещения линейного объекта электросетевого хозяйства, необходимого для подключения (технологического присоединения) к сетям электроснабжения.

2. Срок публичного сервитута – десять лет.

3. Утвердить границы публичного сервитута в соответствии со схемой расположения границ публичного сервитута согласно приложению № 1 к настоящему постановлению и описанием границ публичного сервитута согласно приложению № 2 к настоящему постановлению.

4. Срок, в течение которого использование земельного участка (его части) и (или) расположенного на нем объекта недвижимого имущества в соответствии с их разрешенным использованием будет невозможно или существенно затруднено в связи с осуществлением сервитута, – тридцать дней.

5. Акционерному обществу «Омскэлектро» привести земельный участок в состояние, пригодное для использования в соответствии с видом разрешенного использования, снести инженерное сооружение, размещенное на основании публичного сервитута, в сроки, предусмотренные пунктом 8 статьи 39.50 Земельного кодекса Российской Федерации.

6. Департаменту архитектуры и градостроительства Администрации города Омска в течение пяти рабочих дней со дня принятия решения об установлении публичного сервитута:

1) осуществить необходимые мероприятия и юридически значимые действия, связанные с установлением публичного сервитута;

2) совместно с департаментом информационной политики Администрации города Омска обеспечить:

- опубликование настоящего постановления (за исключением приложений к нему) в средствах массовой информации;

- размещение настоящего постановления на официальном сайте Администрации города Омска в сети «Интернет».

7. Контроль за исполнением настоящего постановления возложить на заместителя Мэра города Омска М.В. Губина.

Мэр города Омска







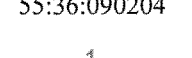

О.Н. Фадина

СХЕМА
расположения границ публичного сервитута



Масштаб 1:500

Используемые условные знаки и обозначения:

-  - граница публичного сервитута
-  - проектное местоположение инженерного сооружения
-  - граница земельного участка, учтенного в ЕГРН
-  - номер земельного участка, учтенного в ЕГРН
-  - кадастровый номер квартала
-  - характерная точка публичного сервитута

Приложение № 2
к постановлению Администрации города Омска
от 31 декабря 2020 года № 817-п

**ОПИСАНИЕ ГРАНИЦ
публичного сервитута**

№ п/п	Характеристики	Описание характеристик
1	Местоположение публичного сервитута	Омская область, город Омск, Октябрьский административный округ, улица Б. Хмельницкого. На земельном участке расположен многоквартирный жилой дом № 156
2	Площадь, кв. м	79±3
3	Иные характеристики объекта	Публичный сервитут устанавливается в целях размещения линейного объекта электросетевого хозяйства «Кабельная линия КЛ-0,4кВ от 2 с.ш. РУ-0,4 кВ КТП-7336 до границы участка торгово-остановочного комплекса, местоположение которого установлено по адресу: город Омск, улица Б. Хмельницкого, ООТ «ПКиО им. 30 лет ВЛКСМ» (НТО 400)», необходимого для подключения (технологического присоединения) к сетям электроснабжения. Срок установления публичного сервитута – 10 лет

Система координат: местная.

Метод определения координат характерной точки – картометрический.

Средняя квадратическая погрешность положения характерной точки – 0,1 м.

Сведения о характерных точках границ объекта

Обозначение характерных точек границ	Координаты, м	
	X	Y
1	14577.82	11918.60
2	14578.06	11923.53
3	14577.44	11923.83
4	14560.54	11931.44
5	14560.36	11929.31
6	14576.00	11922.29
7	14576.28	11921.63
8	14576.21	11918.61
1	14577.82	11918.60
9	14547.71	11937.49
10	14548.83	11956.44
11	14547.36	11956.59
12	14546.18	11945.46
13	14545.71	11937.68
9	14547.71	11937.49