



ПОСТАНОВЛЕНИЕ АДМИНИСТРАЦИИ ГОРОДА ОМСКА

от 22 февраля 2024 года № 140-п

О внесении изменений в некоторые муниципальные правовые акты города Омска и утверждении проекта межевания части территории муниципального образования городской округ город Омск Омской области

Руководствуясь Градостроительным кодексом Российской Федерации, Федеральным законом «Об общих принципах организации местного самоуправления в Российской Федерации», Уставом города Омска, Решением Омского городского Совета от 10 декабря 2008 года № 201 «Об утверждении Правил землепользования и застройки муниципального образования городской округ город Омск Омской области», постановляю:

1. Внести в постановление Администрации города Омска от 2 мая 2012 года № 636-п «Об утверждении проекта планировки территории, расположенной в границах: улица Заозерная – улица Красный Путь – улица Фрунзе – правый берег реки Иртыш – в Советском и Центральном административных округах города Омска» следующие изменения:

1) в пункте 1:

а) в абзаце десятом точку заменить точкой с запятой;

б) после абзаца десятого дополнить абзацем следующего содержания:

«- положения об очередности планируемого развития территории элементов планировочной структуры №№ 5.3, 12.1, 12.3 – 12.5, 12.8, 4-3.ИТ2.1, ЗОП-5, ЗОП-8, ЗОП-14 проекта планировки территории, расположенной в границах: улица Заозерная – улица Красный Путь – улица Фрунзе – правый берег реки Иртыш – в Советском и Центральном административных округах города Омска, согласно приложению № 10 к настоящему постановлению.»;

2) в приложении № 1 «Положение о характеристиках планируемого развития территории, расположенной в границах: улица Заозерная – улица Красный Путь – улица Фрунзе – правый берег реки Иртыш – в Советском и Центральном административных округах города Омска»:

а) в абзаце первом раздела II «Современное использование проектируемой территории» слова «377,00 га» заменить словами «370,92 га»;

б) в таблице «Основные технико-экономические показатели проекта планировки территории» раздела VII «Характеристики планируемого развития территории»:

- название граф изложить в следующей редакции:

№ п/п	Наименование показателя	Единица измерения	Существующее/планируемое (далее – сущ./план.)	Номер элемента планировочной структуры										Итого			
				1	2	3	4	5	6	7	8	9	10		11	12	13
						3.1 – 3.2	4.1 – 4.3	5.1 – 5.3					10.1 – 10.2			12.1, 12.3 – 12.8	
«																	»;

- строки 1.1 – 1.1.2 изложить в следующей редакции:

«	1.1	Площадь проектируемой территории – всего, в том числе:	га															370,92	
		Площадь элементов планировочной структуры – всего, в том числе:	га	всего	0,84	27,77	6,70	32,91	21,46	13,39	13,73	1,59	1,29	35,76	0,88	10,00	0,22	166,54	
	сущ.			0,75	1,52	4,77	17,09	15,23	10,52	1,15	1,59	1,29	33,50	0,88	8,31	0,22	96,82		
	план.			0,09	26,25	1,93	15,82	6,23	2,87	12,58	-	-	2,26	-	1,69	-	69,72		
		площадь зон жилой застройки (кварталы, микрорайоны и другие)	га	сущ.	-	-	0,29	10,82	6,69	9,04	-	1,30	0,81	19,85	-	3,80	-	52,60	
	план.			-	21,65	1,93	14,64	0,13	-	7,59	-	-	1,38	-	1,69	-	49,01		
	1.1.1	площадь зон объектов социально-культурного и коммунально-бытового назначения (кроме микрорайонного значения)	га	сущ.	0,75	1,52	4,48	6,27	7,51	1,18	1,06	0,29	0,48	10,34	0,88	4,51	0,22	39,49	
	план.			0,09	2,98	-	1,18	5,82	2,87	4,99	-	-	0,88	-	-	-	-	-	18,81
		площадь иных зон	га	сущ.	-	-	-	-	1,03	0,30	0,09	-	-	3,31	-	-	-	4,73	
	план.			-	1,62	-	-	0,28	-	-	-	-	-	-	-	-	-	-	1,90
	1.1.2	Площадь земель общего пользования всего, в том числе:	га	план.														204,38	
		- площадь территорий улиц и дорог	га	план.														56,25	
		- площадь территорий скверов, парков	га	план.														89,36	
		- площадь водных объектов	га	план.														58,77	»;

- строку 4.1.2 изложить в следующей редакции:

«	4.1.2	объекты начального общего и среднего общего образования	мест	сущ.	-	-	-	-	-	-	-	-	-	1175	-	120	-	1295	
	план.			-	925	-	1100	-	не менее 1100	-	-	-	-	-	-	-	-	-	-

3) в приложении № 2 «Чертеж планировки территории, расположенной в границах: улица Заозерная – улица Красный Путь – улица Фрунзе – правый берег реки Иртыш – в Советском и Центральном административных округах города Омска» элементы планировочной структуры №№ 12.1, 12.3 – 12.5, 12.8, 12.9, 4-3.ИТ2.2, ЗОП-5, ЗОП-8 изложить в новой редакции согласно приложению № 1 к настоящему постановлению;

4) приложение № 3 «Чертеж элементов планировочной структуры проекта планировки территории, расположенной в границах: улица Заозерная – улица Красный Путь – улица Фрунзе – правый берег реки Иртыш –

в Советском и Центральном административных округах города Омска» изложить в новой редакции согласно приложению № 2 к настоящему постановлению;

5) дополнить приложением № 10 «Положение об очередности планируемого развития территории элементов планировочной структуры №№ 5.3, 12.1, 12.3 – 12.5, 12.8, 4-3.ИТ2.1, ЗОП-5, ЗОП-8, ЗОП-14 проекта планировки территории, расположенной в границах: улица Заозерная – улица Красный Путь – улица Фрунзе – правый берег реки Иртыш – в Советском и Центральном административных округах города Омска» согласно приложению № 3 к настоящему постановлению.

2. Внести в постановление Администрации города Омска от 8 сентября 2017 года № 993-п «Об утверждении проекта межевания территории, расположенной в границах: улица Заозерная – улица Красный Путь – улица Фрунзе – правый берег реки Иртыш – в Советском и Центральном административных округах города Омска» следующие изменения:

1) в приложении № 5 «Чертеж межевания территории элемента планировочной структуры № 5.2, ЗОП-5, расположенной в границах: улица Красный Путь – улица 6-я Северная – проектируемая улица № 3 – улица Старозагородная Роцца – в Советском административном округе города Омска»:

а) строки 2, 3, 20 таблицы № 1 «Характеристики и параметры образуемых и изменяемых земельных участков» исключить;

б) строку 7 таблицы № 2 «Земельные участки, предлагаемые к изъятию для муниципальных нужд» исключить;

в) в графической части земельные участки №№ 4-3.ИТ2.2/7, 4-3.ИТ2.2/13, ЗОП-5 в элементах планировочной структуры № 4-3.ИТ2.2, ЗОП-5 исключить;

2) в приложении № 8 «Чертеж межевания территории, предназначенной для размещения линейных объектов по улицам: проектируемая улица № 2, 1-я Затонская, 6-я Северная, проектируемая улица № 4, Кемеровская, проектируемая улица № 3, набережная Тухачевского в – Советском и Центральном административных округах города Омска (№№ 4-3.ИТ5, 4-3.ИТ6, 4-3.ИТ7, 4-3.ИТ8, 4-3.ИТ9, 4-3.ИТ2.1, 4-3.ИТ2.2, 4-3.ИТ2.3, ЗОП-12), элемента планировочной структуры № 13.1, части элемента планировочной структуры № 7»:

а) строки 12, 13 таблицы № 1 «Характеристики и параметры образуемых земельных участков» исключить;

б) строки 18, 19 таблицы № 2 «Земельные участки, предлагаемые к изъятию для муниципальных нужд» исключить;

в) в графической части земельные участки №№ 4-3.ИТ2.2/7, 4-3.ИТ2.2/8 в элементе планировочной структуры № 4-3.ИТ2.2 исключить.

3. Утвердить проект межевания территории элементов планировочной структуры №№ 5.3, 12.1, 12.3, 12.4, 12.8, 4-3.ИТ2.1, ЗОП-5, ЗОП-8, ЗОП-14 проекта планировки территории, расположенной в границах: улица Заозерная – улица Красный Путь – улица Фрунзе – правый берег реки Иртыш – в Советском и Центральном административных округах города Омска, согласно приложению № 4 к настоящему постановлению.

4. Департаменту архитектуры и градостроительства Администрации города Омска направить материалы проекта межевания территории, указанного в пункте 3 настоящего постановления, в филиал публично-правовой компании «Роскадастр» по Омской области в течение пяти рабочих дней со дня вступления в силу настоящего постановления.

5. Департаменту информационной политики Администрации города Омска опубликовать настоящее постановление в средствах массовой информации и разместить на официальном сайте Администрации города Омска в информационно-телекоммуникационной сети «Интернет».

6. Контроль за исполнением настоящего постановления возложить на заместителя Мэра города Омска, директора департамента имущественных отношений Администрации города Омска Е.А. Романина.

Мэр города Омска



С.Н. Шелест

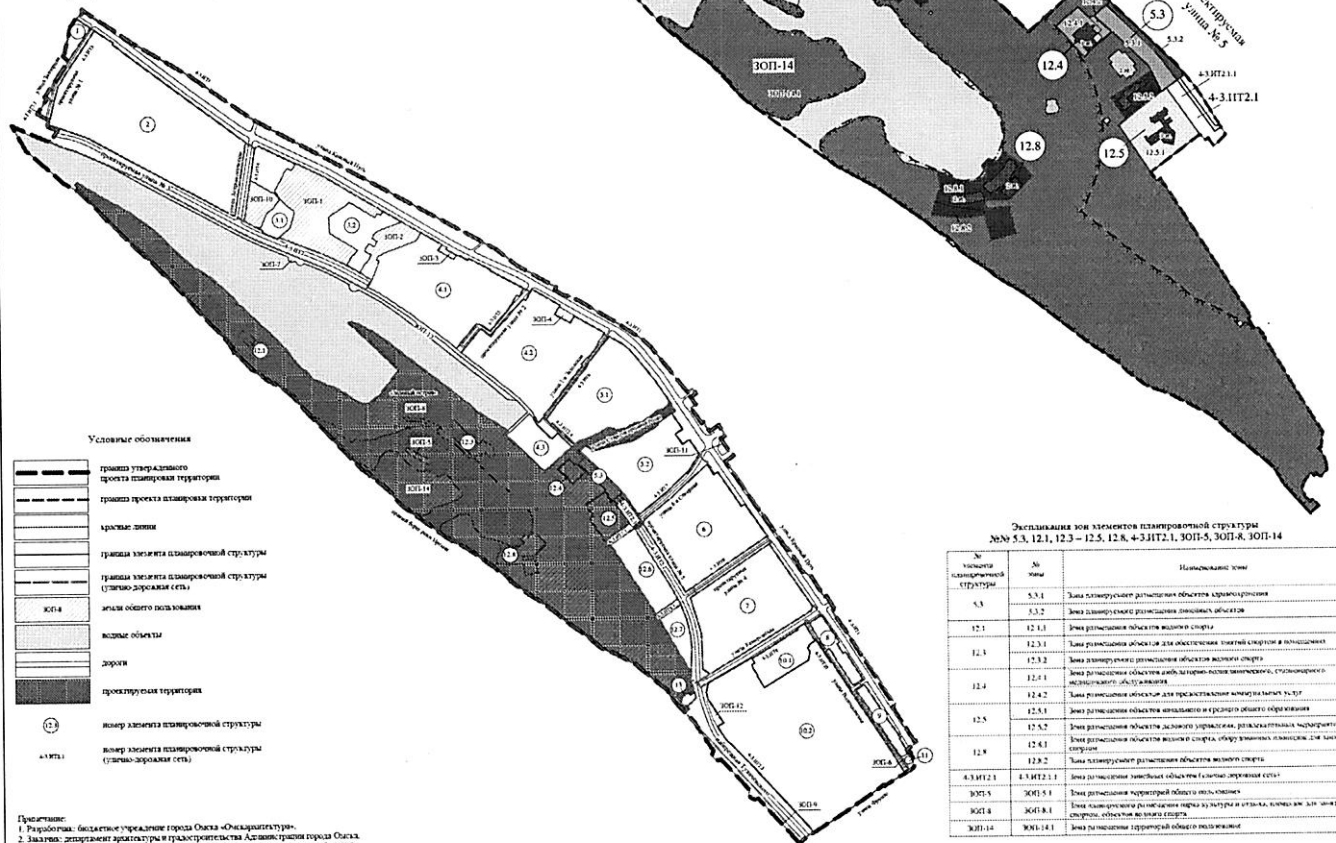
Чертеж планировки территории элементов планировочной структуры №№ 5.3, 12.1, 12.3 – 12.5, 12.8, 4-3.ИТ2.1, ЗОП-5, ЗОП-8, ЗОП-14 проекта планировки территории, расположенной в границах: улица Заозерная – улица Красный Путь – улица Фрунзе – правый берег реки Иртыш – в Советском и Центральном административных округах города Омска

Приложение № 1 к постановлению Администрации города Омска от 22 февраля 2024 года № 140-п



- Условные обозначения
- граница проекта планировки территории
 - красные линии
 - водосточная канава
 - прибрежная защитная полоса
 - дорожки
 - общественные здания
 - жилые строения и сооружения
- водные объекты
 - зона размещения объектов дошкольного, начального и среднего общего образования
 - зона размещения объектов административно-делового и общественного назначения
 - зона размещения объектов здравоохранения
 - зона размещения объектов культуры и отдыха
 - зона размещения объектов для предоставления коммунальных услуг
 - зона размещения линейных объектов
 - зона размещения линейных объектов (улично-дорожная сеть)
 - граница элемента планировочной структуры
 - номер элемента планировочной структуры
 - номер элемента планировочной структуры (улично-дорожная сеть)
 - номер зоны по использованию

Схема расположения границ проектирования и элементов планировочной структуры проекта планировки территории, расположенной в границах: улица Заозерная – улица Красный Путь – улица Фрунзе – правый берег реки Иртыш – в Советском и Центральном административных округах города Омска



- Условные обозначения
- граница утвержденного проекта планировки территории
 - граница проекта планировки территории
 - красные линии
 - граница элемента планировочной структуры
 - граница элемента планировочной структуры (улично-дорожная сеть)
 - ЖОП-4
 - водные объекты
 - дорожки
 - проектируемая территория
 - номер элемента планировочной структуры
 - номер элемента планировочной структуры (улично-дорожная сеть)

Объяснения зон элементов планировочной структуры №№ 5.3, 12.1, 12.3 – 12.5, 12.8, 4-3.ИТ2.1, ЗОП-5, ЗОП-8, ЗОП-14

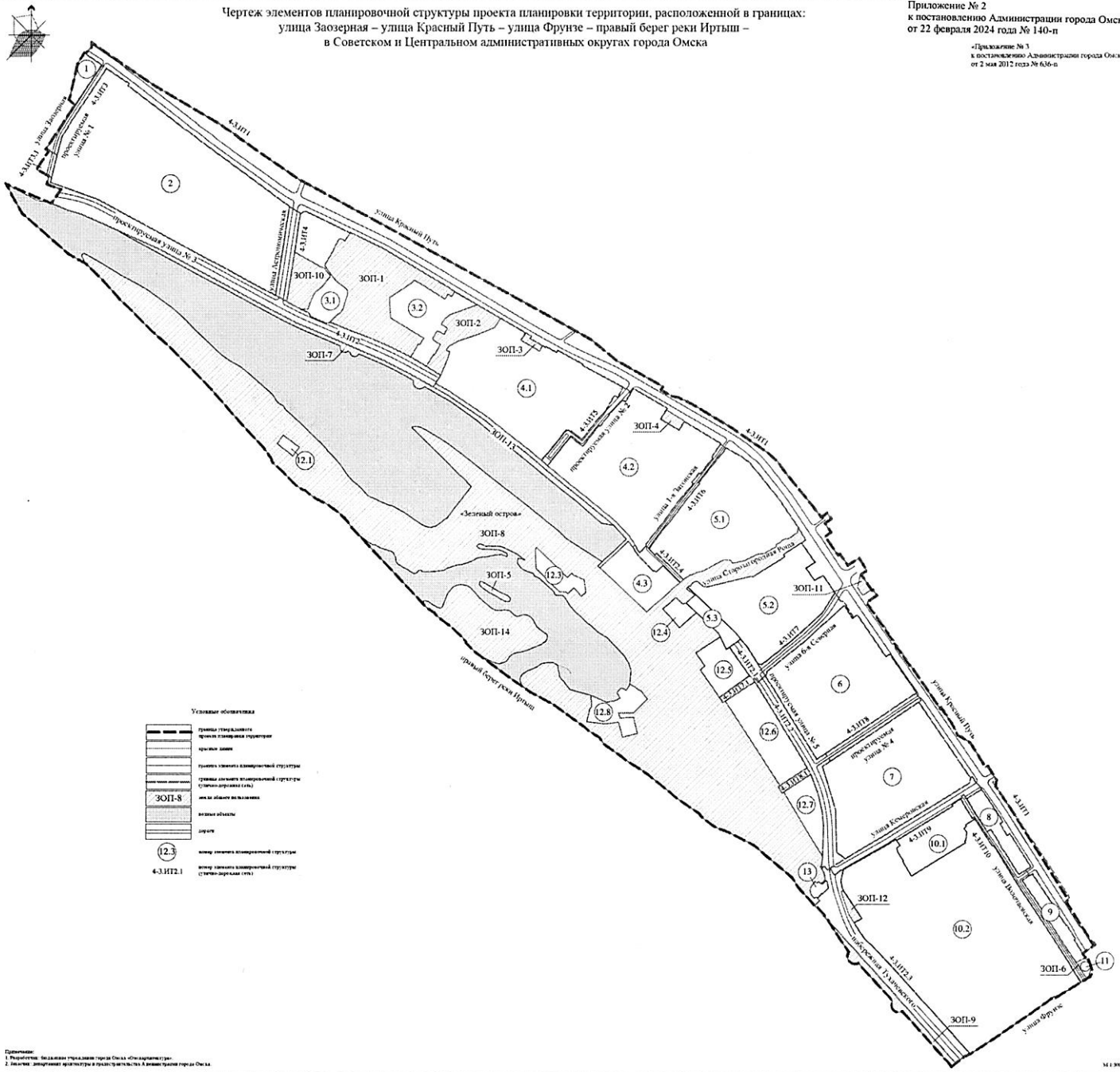
№ элемента планировочной структуры	№ зоны	Наименование зоны
5.3	5.3.1	Зона размещения объектов здравоохранения
5.3	5.3.2	Зона размещения объектов административно-делового и общественного назначения
12.1	12.1.1	Зона размещения объектов водного спорта
12.3	12.3.1	Зона размещения объектов для обеспечения спортивной и физической культуры населения
12.3	12.3.2	Зона размещения объектов для обеспечения водного спорта
12.4	12.4.1	Зона размещения объектов для предоставления коммунальных услуг жилищно-коммунального назначения
12.4	12.4.2	Зона размещения объектов для предоставления коммунальных услуг
12.5	12.5.1	Зона размещения объектов дошкольного и начального и среднего общего образования
12.5	12.5.2	Зона размещения объектов дошкольного образования, дошкольного начального и среднего общего образования
12.8	12.8.1	Зона размещения объектов водного спорта, обустройства пляжных зон (баней) и т.п.
12.8	12.8.2	Зона размещения объектов водного спорта
4-3.ИТ2.1	4-3.ИТ2.1.1	Зона размещения линейных объектов (улично-дорожная сеть)
ЗОП-5	ЗОП-5.1	Зона размещения объектов культуры и отдыха
ЗОП-8	ЗОП-8.1	Зона размещения объектов культуры и отдыха, объектов для занятия спортом, объектов водного спорта
ЗОП-14	ЗОП-14.1	Зона размещения объектов жилищного назначения

Примечание:
 1. Разработано: Бюро проектного управления города Омска «Омск-архитектур».
 2. Заказчик: департамент архитектуры и градостроительства Администрации города Омска.
 3. Проект планировки территории разработан на топографической основе масштаба 1:500.

Чертеж элементов планировочной структуры проекта планировки территории, расположенной в границах:
улицы Заозерная – улицы Красный Путь – улицы Фрунзе – правый берег реки Иртыш –
в Советском и Центральном административных округах города Омска

Приложение № 2
к постановлению Администрации города Омска
от 22 февраля 2024 года № 140-п

«Приложение № 3
к постановлению Администрации города Омска
от 2 мая 2012 года № 636-п



Примечание:
1. Районный. Не является границей территории. Администрация.
2. Районный. Районный административный округ. Районный округ Омска.

Handwritten signature

Приложение № 3
к постановлению Администрации города Омска
от 22 февраля 2024 года № 140-п

«Приложение № 10
к постановлению Администрации города Омска
от 2 мая 2012 года № 636-п

ПОЛОЖЕНИЕ

об очередности планируемого развития территории элементов планировочной структуры №№ 5.3, 12.1, 12.3 – 12.5, 12.8, 4-3.ИТ2.1, ЗОП-5, ЗОП-8, ЗОП-14 проекта планировки территории, расположенной в границах: улица Заозерная – улица Красный Путь – улица Фрунзе – правый берег реки Иртыш – в Советском и Центральном административных округах города Омска

Развитие территории в границах элементов планировочной структуры №№ 5.3, 12.1, 12.3 – 12.5, 12.8, 4-3.ИТ2.1, ЗОП-5, ЗОП-8, ЗОП-14 проекта планировки территории, расположенной в границах: улица Заозерная – улица Красный Путь – улица Фрунзе – правый берег реки Иртыш – в Советском и Центральном административных округах города Омска (далее – проектируемая территория), осуществляется в целях определения функционального зонирования парка, выявления оптимальной площади перспективного строительства объектов на территории парка и прилегающей территории.

В целях рациональной организации строительства и создания благоприятных условий для населения предусматривается поэтапное развитие проектируемой территории:

- 1) реконструкция объекта капитального строительства с кадастровым номером 55:36:070107:7961 (летняя веранда);
- 2) строительство многофункциональной спортивной площадки на 15 мест;
- 3) строительство спортивной площадки для подвижных игр на 16 мест;
- 4) строительство спортивной площадки для подвижных игр на 15 мест;
- 5) строительство открытого катка для массового катания на 25 мест;
- 6) строительство площадки для выгула и дрессировки собак;
- 7) благоустройство территории.

Первый этап проектируемой территории предусматривает следующие мероприятия:

- подготовка проектной документации на строительство объекта капитального строительства;

- получение разрешения на строительство объекта капитального строительства;

- проведение строительных работ с осуществлением строительного контроля и государственного надзора в случаях, предусмотренных законодательством Российской Федерации о градостроительной деятельности;

- получение разрешения на ввод объекта капитального строительства в эксплуатацию.

Объекты, включенные в Программу комплексного развития систем коммунальной инфраструктуры муниципального образования городской округ город Омск Омской области на 2016 – 2025 годы, утвержденную Решением Омского городского Совета от 16 декабря 2015 года № 404 «Об утверждении Программы комплексного развития систем коммунальной инфраструктуры муниципального образования городской округ город Омск Омской области на 2016 – 2025 год», в границах проектируемой территории отсутствуют.»

ПРОЕКТ МЕЖЕВАНИЯ

территории элементов планировочной структуры
№№ 5.3, 12.1, 12.3, 12.4, 12.8, 4-3.ИТ2.1, ЗОП-5, ЗОП-8, ЗОП-14 проекта
планировки территории, расположенной в границах: улица Заозерная –
улица Красный Путь – улица Фрунзе – правый берег реки Иртыш –
в Советском и Центральном административных округах города Омска

I. Перечень и сведения о площади образуемых земельных участков, в том числе возможные способы их образования

Номер земельного участка	Площадь земельного участка по проекту, кв. м	Способ образования земельного участка
1 этап		
ЗОП-5.1	2070	Из земель, государственная собственность на которые не разграничена
ЗОП-8.1	21410	Раздел земельного участка с кадастровым номером 55:36:070107:3154 с сохранением исходного земельного участка в измененных границах
ЗОП-8.2	398	Раздел земельного участка с кадастровым номером 55:36:070107:8743 с сохранением исходного земельного участка в измененных границах
ЗОП-8.3	26079	Перераспределение земель, государственная собственность на которые не разграничена, и земельного участка с кадастровым номером 55:36:070107:8110
ЗОП-8.4	87	Раздел земельного участка с кадастровым номером 55:36:070107:3156 с сохранением исходного земельного участка в измененных границах
ЗОП-14.1	50751	Перераспределение земель, государственная собственность на которые не разграничена, и земельного участка с кадастровым номером 55:36:070107:6783

Номер земельного участка	Площадь земельного участка по проекту, кв. м	Способ образования земельного участка
12.4.1	406	Раздел земельного участка с кадастровым номером 55:36:070107:3350 с сохранением исходного земельного участка в измененных границах
12.4.2	523	Раздел земельного участка с кадастровым номером 55:36:070107:3350 с сохранением исходного земельного участка в измененных границах
4-3.ИТ2.1/1	4290	Раздел земельного участка с кадастровым номером 55:36:070107:3036
2 этап		
ЗОП-8.5	368252	Перераспределение земель, государственная собственность на которые не разграничена, и земельного участка с кадастровым номером 55:36:070107:3350, сохраненного в измененных границах
ЗОП-8.6	109482	Перераспределение земель, государственная собственность на которые не разграничена, и земельного участка с кадастровым номером 55:36:070107:3311, сохраненного в измененных границах
3 этап		
ЗОП-8.7	13919	Перераспределение земельных участков с кадастровыми номерами 55:36:070107:13, 55:36:070107:60, 55:36:070107:3232, 55:36:070107:3291, 55:36:070107:3309, 55:36:070107:15208, 55:36:070107:15209, 55:36:070107:3156, сохраненного в измененных границах, и земельных участков с условными номерами ЗОП-8.1, ЗОП-8.2, ЗОП-8.5, ЗОП-8.6, образованных на предыдущих этапах межевания территории

Номер земельного участка	Площадь земельного участка по проекту, кв. м	Способ образования земельного участка
ЗОП-8.8	590132	Перераспределение земельных участков с кадастровыми номерами 55:36:070107:13, 55:36:070107:60, 55:36:070107:3232, 55:36:070107:3291, 55:36:070107:3309, 55:36:070107:15208, 55:36:070107:15209, 55:36:070107:3156, сохраненного в измененных границах, и земельных участков с условными номерами ЗОП-8.1, ЗОП-8.2, ЗОП-8.5, ЗОП-8.6, образованных на предыдущих этапах межевания территории
12.8.1	6736	Перераспределение земель, государственная собственность на которые не разграничена, и земельного участка с кадастровым номером 55:36:070107:350

II. Перечень и сведения о площади образуемых земельных участков, которые будут отнесены к территориям общего пользования или имуществу общего пользования, в том числе в отношении которых предполагаются резервирование и (или) изъятие для государственных или муниципальных нужд

Номер земельного участка	Площадь земельного участка по проекту, кв. м
1 этап	
ЗОП-5.1	2070
ЗОП-8.1	21410
ЗОП-8.2	398
ЗОП-14.1	50751
4-3.ИТ2.1/1	4290
2 этап	
ЗОП-8.5	368252
ЗОП-8.6	109482

III. Сведения о видах разрешенного использования образуемых земельных участков в соответствии с проектом планировки территории

Номер земельного участка	Вид разрешенного использования
1 этап	
ЗОП-5.1	Земельные участки (территории) общего пользования (код 12.0)
ЗОП-8.1	Земельные участки (территории) общего пользования (код 12.0)
ЗОП-8.2	Земельные участки (территории) общего пользования (код 12.0)
ЗОП-8.3	Водный спорт (код 5.1.5)
ЗОП-8.4	Предоставление коммунальных услуг (код 3.1.1)
ЗОП-14.1	Земельные участки (территории) общего пользования (код 12.0)
12.4.1	Предоставление коммунальных услуг (код 3.1.1)
12.4.2	Предоставление коммунальных услуг (код 3.1.1)
4-3.ИТ2.1/1	Земельные участки (территории) общего пользования (код 12.0)
2 этап	
ЗОП-8.5	Земельные участки (территории) общего пользования (код 12.0)
ЗОП-8.6	Земельные участки (территории) общего пользования (код 12.0)
3 этап	
ЗОП-8.7	Площадки для занятий спортом (код 5.1.3)
ЗОП-8.8	Парки культуры и отдыха (код 3.6.2)
12.8.1	Водный спорт (код 5.1.5)

IV. Перечень координат характерных точек границ проекта межевания территории

Номер точки	X	Y
Контур 1		
1	487014.33	2158747.92
2	487014.19	2158751.53

Номер точки	X	Y
3	487011.65	2158756.98
4	486973.91	2158822.22
5	486943.81	2158871.28
6	486931.04	2158896.67
7	486906.08	2158941.92
8	486892.93	2158964.08
9	486833.84	2159046.38
10	486822.44	2159059.89
11	486794.44	2159090.40
12	486766.10	2159116.87
13	486694.64	2159192.21
14	486680.49	2159207.93
15	486669.01	2159222.79
16	486660.77	2159235.24
17	486641.64	2159269.11
18	486628.76	2159286.78
19	486552.43	2159373.02
20	486541.44	2159382.32
21	486529.55	2159388.87
22	486523.34	2159393.31
23	486518.13	2159398.88
24	486514.02	2159405.02
25	486510.90	2159412.13
26	486508.52	2159414.93
27	486503.74	2159416.78
28	486497.21	2159420.77
29	486442.05	2159480.71
30	486420.86	2159500.71
31	486389.85	2159533.39

Номер точки	X	Y
32	486388.92	2159535.14
33	486381.39	2159541.80
34	486365.81	2159555.59
35	486360.15	2159558.66
36	486346.21	2159572.93
37	486313.05	2159602.27
38	486310.72	2159604.10
39	486276.02	2159628.30
40	486261.19	2159641.84
41	486255.69	2159647.94
42	486241.87	2159665.26
43	486209.21	2159694.16
44	486198.28	2159720.44
45	486194.25	2159727.08
46	486178.57	2159762.71
47	486177.35	2159770.76
48	486174.97	2159776.47
49	486169.07	2159787.38
50	486156.72	2159809.13
51	486148.43	2159822.17
52	486132.31	2159844.19
53	486114.20	2159871.54
54	486109.97	2159880.13
55	486105.48	2159892.67
56	486104.75	2159898.64
57	486105.27	2159902.85
58	486107.40	2159912.74
59	486109.75	2159918.66
60	486113.43	2159924.53

Номер точки	X	Y
61	486124.40	2159939.10
62	486131.92	2159947.65
63	486134.79	2159954.50
64	486188.01	2159995.54
65	486194.77	2160001.55
66	486204.86	2160009.50
67	486209.07	2160011.79
68	486241.37	2160036.70
69	486254.20	2160023.74
70	486257.07	2160022.03
71	486268.68	2160011.46
72	486277.59	2160000.10
73	486437.45	2159838.59
74	486437.94	2159838.95
75	486439.64	2159842.79
76	486440.34	2159849.34
77	486439.98	2159857.81
78	486437.42	2159867.70
79	486428.16	2159886.30
80	486400.29	2159932.81
81	486381.49	2159961.36
82	486367.60	2159980.29
83	486351.00	2160002.13
84	486167.85	2160233.90
85	486110.42	2160304.44
86	486105.33	2160312.05
87	486078.30	2160342.12
88	486067.16	2160352.80
89	486022.13	2160423.25

Номер точки	X	Y
90	485989.32	2160472.76
91	485975.51	2160458.08
92	485968.96	2160464.99
93	485949.16	2160485.90
94	485923.73	2160515.30
95	485821.89	2160619.81
96	485896.67	2160704.18
97	485920.35	2160731.52
98	485929.98	2160742.66
99	485946.72	2160766.20
100	485944.77	2160768.09
101	485954.06	2160788.84
102	485956.46	2160798.46
103	485958.34	2160806.03
104	485960.87	2160811.03
105	485965.42	2160820.03
106	485966.59	2160822.32
107	485981.40	2160848.71
108	485995.98	2160876.74
109	485995.42	2160899.86
110	485985.04	2160906.85
111	485993.21	2160944.55
112	486014.59	2160987.49
113	486018.05	2161011.22
114	486041.57	2161050.97
115	486046.76	2161049.49
116	486058.35	2161067.57
117	486059.30	2161068.54
118	486067.59	2161083.52

Номер точки	X	Y
119	486064.86	2161088.72
120	486086.87	2161121.14
121	486105.70	2161123.50
122	486062.36	2161148.78
123	486053.13	2161134.80
124	486013.75	2161075.11
125	486006.56	2161079.98
126	485997.31	2161066.02
127	485980.39	2161037.57
128	485956.95	2161000.25
129	485950.80	2160990.77
130	485939.13	2160972.75
131	485941.86	2160971.18
132	485904.21	2160814.48
133	485924.48	2160788.22
134	485923.11	2160780.60
135	485917.73	2160773.31
136	485907.17	2160765.67
137	485910.75	2160761.18
138	485905.90	2160757.63
139	485752.13	2160916.12
140	485731.72	2160932.46
141	485701.12	2160956.96
142	485648.43	2160989.23
143	485617.75	2161008.03
144	485609.22	2161013.25
145	485606.79	2161010.84
146	485585.46	2160989.72
147	485602.58	2160978.07

Номер точки	X	Y
148	485598.81	2160972.71
149	485609.54	2160961.45
150	485704.19	2160895.29
151	485696.83	2160884.98
152	485699.58	2160883.68
153	485739.06	2160864.98
154	485685.54	2160784.04
155	485649.67	2160808.52
156	485641.51	2160814.09
157	485630.50	2160799.98
158	485629.59	2160798.80
159	485537.63	2160860.32
160	485534.64	2160862.31
161	485529.31	2160865.88
162	485525.60	2160868.36
163	485391.29	2160958.22
164	485383.68	2160963.17
165	485320.59	2161003.49
166	485239.41	2161055.35
167	485236.24	2161057.24
168	485111.34	2161131.41
169	485111.42	2161137.91
170	485075.28	2161160.09
171	485003.98	2161203.83
172	484972.49	2161200.54
173	484970.12	2161196.14
174	484963.24	2161200.48
175	484957.39	2161204.16
176	484953.67	2161206.51

Номер точки	X	Y
177	484939.43	2161210.83
178	484928.54	2161211.79
179	484925.48	2161211.44
180	484913.56	2161200.31
181	484914.33	2161196.53
182	484919.76	2161189.53
183	484914.93	2161185.96
184	484920.44	2161179.49
185	484904.17	2161166.25
186	484893.23	2161162.64
187	484883.30	2161163.80
188	484872.77	2161167.79
189	484863.51	2161176.98
190	484868.48	2161182.98
191	484864.23	2161186.49
192	484854.60	2161194.45
193	484850.13	2161189.06
194	484839.42	2161176.95
195	484902.18	2161122.26
196	484923.93	2161109.32
197	484933.00	2161103.40
198	484936.21	2161100.23
199	485010.40	2161010.86
200	485029.61	2160990.15
201	485040.24	2160977.13
202	485045.01	2160970.06
203	485051.88	2160955.82
204	485083.29	2160896.59
205	485089.40	2160882.54

Номер точки	X	Y
206	485098.90	2160855.23
207	485104.28	2160845.26
208	485117.66	2160826.91
209	485132.40	2160808.25
210	485139.55	2160801.31
211	485148.60	2160794.42
212	485198.31	2160722.12
213	485217.58	2160699.58
214	485279.16	2160623.73
215	485297.75	2160598.12
216	485325.58	2160551.34
217	485340.59	2160533.74
218	485372.23	2160488.14
219	485381.15	2160476.33
220	485401.55	2160462.73
221	485407.13	2160453.96
222	485424.49	2160426.62
223	485433.64	2160416.60
224	485440.63	2160407.78
225	485509.63	2160311.02
226	485553.22	2160231.73
227	485561.24	2160219.75
228	485570.69	2160208.77
229	485579.12	2160202.65
230	485589.70	2160198.60
231	485596.36	2160198.11
232	485606.47	2160200.00
233	485614.05	2160205.24
234	485624.03	2160220.65

Номер точки	X	Y
235	485639.03	2160255.24
236	485650.45	2160271.58
237	485650.60	2160272.09
238	485652.92	2160297.01
239	485652.76	2160307.40
240	485646.86	2160318.93
241	485641.98	2160324.05
242	485627.97	2160324.88
243	485618.17	2160328.60
244	485608.83	2160328.54
245	485606.09	2160329.56
246	485595.05	2160338.11
247	485589.80	2160343.64
248	485587.23	2160345.43
249	485561.25	2160363.58
250	485541.61	2160435.19
251	485517.85	2160487.75
252	485522.95	2160508.42
253	485520.90	2160509.60
254	485532.55	2160532.49
255	485549.83	2160522.14
256	485552.63	2160523.03
257	485555.11	2160525.40
258	485563.67	2160533.38
259	485565.44	2160536.88
260	485564.77	2160540.64
261	485558.16	2160551.85
262	485571.21	2160561.29
263	485580.60	2160563.81

Номер точки	X	Y
264	485625.82	2160568.32
265	485652.28	2160559.77
266	485676.24	2160545.39
267	485736.39	2160488.53
268	485742.03	2160478.02
269	485755.06	2160457.30
270	485758.59	2160453.81
271	485767.38	2160443.61
272	485776.55	2160434.63
273	485784.69	2160422.45
274	485800.73	2160406.13
275	485801.68	2160405.42
276	485812.81	2160393.60
277	485815.06	2160390.64
278	485821.59	2160383.49
279	485842.32	2160365.41
280	485865.99	2160351.31
281	485871.79	2160346.91
282	485876.10	2160342.08
283	485877.50	2160338.54
284	485878.01	2160318.73
285	485878.38	2160318.01
286	485884.69	2160311.45
287	485884.85	2160311.57
288	485886.81	2160313.74
289	485922.20	2160276.38
290	485923.95	2160273.59
291	485924.29	2160272.86
292	485930.66	2160266.83

Номер точки	X	Y
293	485937.15	2160258.77
294	485940.89	2160248.26
295	485951.06	2160241.49
296	485957.15	2160222.62
297	485968.18	2160202.31
298	485968.96	2160201.58
299	485983.88	2160190.94
300	485994.27	2160190.03
301	486001.31	2160192.88
302	486000.67	2160198.32
303	485995.48	2160213.51
304	485995.46	2160215.14
305	486016.68	2160187.15
306	486038.76	2160141.71
307	486042.27	2160128.67
308	486042.82	2160097.59
309	486042.52	2160083.40
310	486046.49	2160075.28
311	486049.89	2160067.71
312	486049.26	2160061.70
313	486043.03	2160054.48
314	486037.51	2160058.20
315	486033.01	2160065.77
316	486031.70	2160078.29
317	486031.26	2160102.84
318	486029.12	2160131.72
319	486017.80	2160154.99
320	486009.59	2160156.47
321	486007.75	2160154.55

Номер точки	X	Y
322	486011.12	2160145.26
323	486011.17	2160145.01
324	486013.72	2160138.53
325	486014.91	2160133.11
326	486013.31	2160131.44
327	486013.19	2160131.39
328	486013.32	2160125.46
329	486012.16	2160113.72
330	486007.08	2160088.84
331	486004.67	2160067.03
332	486002.88	2160056.79
333	486000.63	2160052.29
334	485995.42	2160045.56
335	485989.96	2160032.28
336	485989.14	2160030.20
337	485983.15	2160012.02
338	485980.68	2160001.01
339	485978.74	2159987.88
340	485972.54	2159968.14
341	485967.87	2159954.40
342	485962.20	2159944.68
343	485959.06	2159926.61
344	485957.96	2159913.43
345	485956.87	2159894.58
346	485956.88	2159876.23
347	485957.45	2159872.54
348	485958.65	2159870.41
349	485960.75	2159869.92
350	485962.16	2159868.85

Номер точки	X	Y
351	485962.84	2159867.35
352	485961.69	2159862.35
353	485959.47	2159859.36
354	485951.84	2159853.31
355	485950.87	2159849.05
356	485951.17	2159843.99
357	485957.19	2159833.14
358	485961.05	2159828.67
359	485964.93	2159822.77
360	485969.47	2159813.85
361	485981.16	2159794.33
362	485984.37	2159790.35
363	485991.02	2159786.23
364	486003.04	2159785.34
365	486019.54	2159778.00
366	486024.61	2159771.84
367	486037.18	2159733.56
368	486045.82	2159719.20
369	486047.10	2159715.98
370	486046.64	2159710.86
371	486057.01	2159692.48
372	486063.20	2159685.87
373	486069.15	2159678.34
374	486074.28	2159670.05
375	486098.03	2159645.65
376	486108.51	2159637.02
377	486123.84	2159626.47
378	486135.54	2159616.39
379	486154.37	2159595.05

Номер точки	X	Y
380	486180.11	2159560.23
381	486201.39	2159519.61
382	486207.65	2159510.23
383	486219.70	2159494.66
384	486227.45	2159486.48
385	486229.24	2159483.21
386	486230.66	2159477.98
387	486233.49	2159472.46
388	486248.10	2159452.75
389	486253.45	2159446.70
390	486292.73	2159410.18
391	486316.05	2159382.98
392	486320.83	2159378.91
393	486327.91	2159375.30
394	486338.26	2159371.95
395	486344.60	2159366.19
396	486357.00	2159358.81
397	486372.70	2159346.75
398	486440.98	2159283.46
399	486495.70	2159235.00
400	486563.13	2159176.50
401	486628.14	2159114.98
402	486645.58	2159095.59
403	486696.99	2159046.02
404	486761.65	2158973.16
405	486805.56	2158929.37
406	486823.68	2158912.47
407	486863.01	2158868.76
408	486925.89	2158811.97

Номер точки	X	Y
409	486980.18	2158756.42
410	486989.28	2158750.62
411	487005.09	2158742.42
412	487009.95	2158742.52
413	487013.29	2158744.84
1	487014.33	2158747.92
Контур 2		
414	485860.48	2159877.94
415	485856.71	2159892.14
416	485846.16	2159907.49
417	485835.98	2159924.97
418	485834.60	2159932.08
419	485837.72	2159938.65
420	485885.86	2159957.78
421	485906.80	2159977.82
422	485910.52	2159986.90
423	485913.33	2159997.46
424	485913.32	2160005.86
425	485909.50	2160023.83
426	485902.29	2160034.47
427	485881.68	2160053.02
428	485870.00	2160062.33
429	485853.78	2160080.09
430	485844.55	2160091.94
431	485833.42	2160104.40
432	485827.95	2160117.07
433	485826.83	2160130.21
434	485828.66	2160147.90
435	485826.91	2160162.52

Номер точки	X	Y
436	485813.88	2160176.19
437	485807.20	2160185.35
438	485806.84	2160192.35
439	485812.55	2160209.24
440	485812.01	2160218.37
441	485806.27	2160231.16
442	485795.96	2160241.01
443	485773.19	2160253.01
444	485765.16	2160261.50
445	485758.49	2160270.14
446	485751.18	2160280.29
447	485748.20	2160285.75
448	485743.26	2160288.67
449	485732.87	2160288.36
450	485724.44	2160283.45
451	485714.18	2160269.11
452	485694.35	2160221.68
453	485687.96	2160199.89
454	485685.86	2160184.95
455	485680.94	2160172.34
456	485671.87	2160161.67
457	485664.66	2160157.77
458	485658.36	2160153.29
459	485653.03	2160141.92
460	485649.25	2160130.32
461	485651.33	2160118.47
462	485656.47	2160104.53
463	485666.86	2160082.92
464	485676.94	2160065.31

Номер точки	X	Y
465	485684.92	2160052.81
466	485695.53	2160040.59
467	485719.13	2160018.45
468	485723.97	2160017.22
469	485739.87	2160004.19
470	485760.59	2159980.89
471	485767.84	2159974.37
472	485797.10	2159935.05
473	485808.78	2159920.10
474	485811.37	2159918.92
475	485820.21	2159911.98
476	485829.20	2159897.40
477	485834.56	2159889.24
478	485837.30	2159886.18
479	485848.63	2159878.10
480	485859.03	2159877.20
481	485860.45	2159877.89
414	485860.48	2159877.94
Контур 3		
482	485923.90	2160066.08
483	485921.75	2160075.05
484	485888.57	2160131.08
485	485877.11	2160156.29
486	485868.18	2160165.79
487	485861.17	2160164.90
488	485857.45	2160162.34
489	485856.64	2160158.69
490	485857.30	2160150.19
491	485857.41	2160149.86

Номер точки	X	Y
492	485864.98	2160133.91
493	485874.75	2160119.56
494	485887.71	2160094.37
495	485906.07	2160069.52
496	485912.86	2160063.72
497	485918.63	2160063.82
482	485923.90	2160066.08

V. Чертеж межевания территории элементов планировочной структуры №№ 5.3, 12.1, 12.3, 12.4, 12.8, 4-3.ИТ2.1, ЗОП-5, ЗОП-8, ЗОП-14 проекта планировки территории, расположенной в границах: улица Заозерная – улица Красный Путь – улица Фрунзе – правый берег реки Иртыш – в Советском и Центральном административных округах города Омска (прилагается).

Чертеж межевания территории элементов планировочной структуры №№ 5.3, 12.1, 12.3, 12.4, 12.8, 4-3.ИТ2.1, ЗОП-5, ЗОП-8, ЗОП-14 проекта планировки территории, расположенной в границах: улицы Заозерная – улицы Красный Путь – улицы Фрунзе – правый берег реки Иртыш – в Советском и Центральном административных округах города Омска

Примечание
 1. Проект планировки территории является планировочной структурой №№ 5.3, 12.1, 12.3, 12.4, 12.8, 4-3.ИТ2.1, ЗОП-5, ЗОП-8, ЗОП-14 проекта планировки территории, расположенной в границах: улицы Заозерная – улицы Красный Путь – улицы Фрунзе – правый берег реки Иртыш – в Советском и Центральном административных округах города Омска

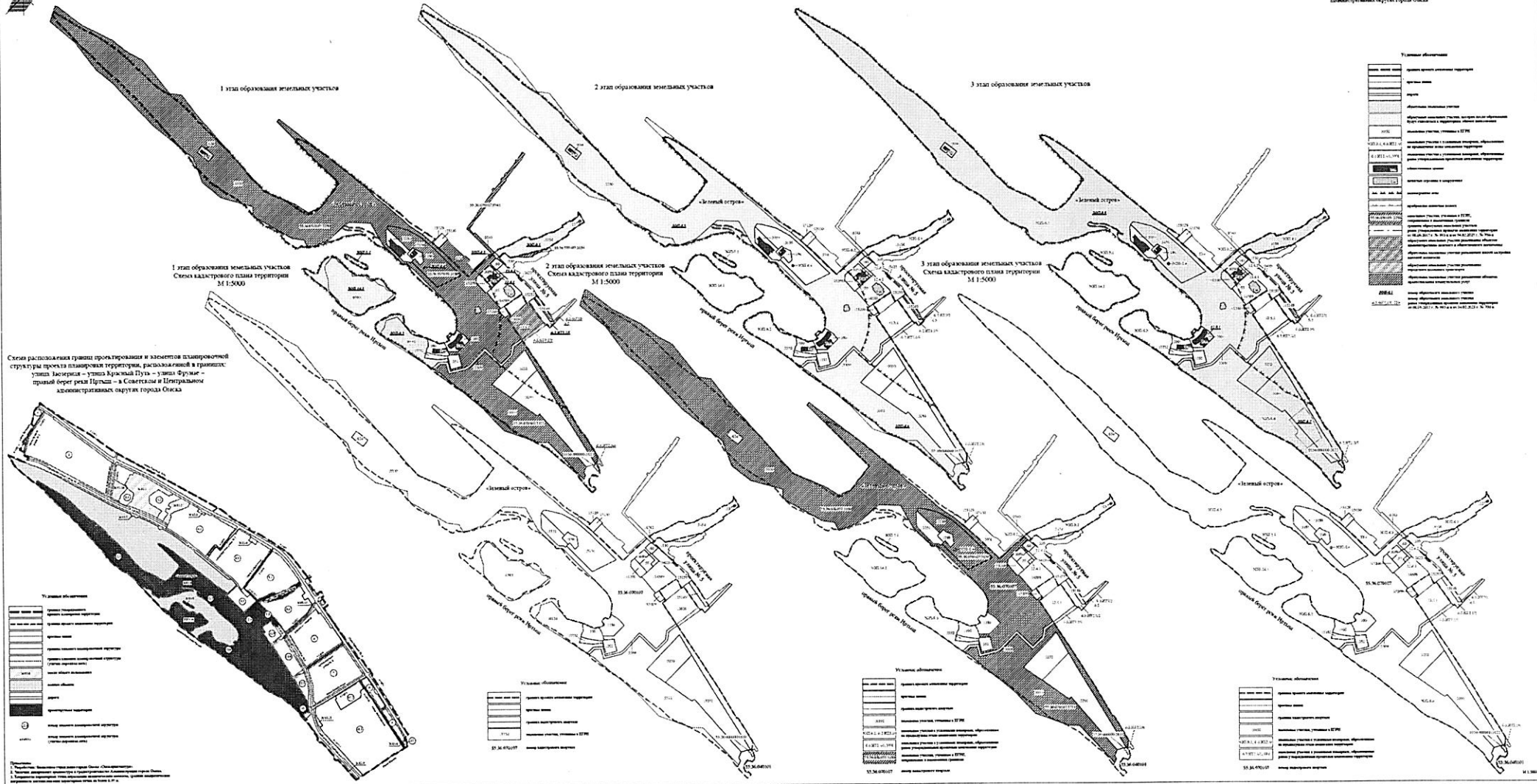


Схема расположения границ проектирования и элементов планировочной структуры проекта планировки территории, расположенной в границах: улицы Заозерная – улицы Красный Путь – улицы Фрунзе – правый берег реки Иртыш – в Советском и Центральном административных округах города Омска.

Handwritten signature or initials.