

**ГРАФИЧЕСКОЕ ОПИСАНИЕ МЕСТОПОЛОЖЕНИЯ ГРАНИЦ
ПУБЛИЧНОГО СЕРВИТУТА
ОПИСАНИЕ ГРАНИЦ ПУБЛИЧНОГО СЕРВИТУТА, СОДЕРЖАЩЕГО КОРДИНАТЫ
ХАРАКТЕРНЫХ ТОЧЕК ГРАНИЦ ПУБЛИЧНОГО СЕРВИТУТА**

Зона публичного сервитута для размещения линейного объекта «Сеть газораспределения для перевода на природный газ объектов многоэтажной жилой застройки в Советском административном округе г. Омска в границах улиц: Заозерная-Красноярский тракт - пр. Менделеева - Малиновского (1этап)»

(наименование объекта, местоположение границ которого описано)

Сведения об объекте

№ п/п	Характеристики объекта	Описание характеристик
1	2	3
1	Местоположение объекта	Омская обл., г. Омск
2	Площадь объекта ± величина погрешности определения площади ($P \pm \Delta P$)	1991±16 кв.м
3	Иные характеристики объекта	-

**ГРАФИЧЕСКОЕ ОПИСАНИЕ МЕСТОПОЛОЖЕНИЯ ГРАНИЦ
ПУБЛИЧНОГО СЕРВИТУТА
ОПИСАНИЕ ГРАНИЦ ПУБЛИЧНОГО СЕРВИТУТА, СОДЕРЖАЩЕГО КОРДИНАТЫ
ХАРАКТЕРНЫХ ТОЧЕК ГРАНИЦ ПУБЛИЧНОГО СЕРВИТУТА**

Зона публичного сервитута для размещения линейного объекта «Сеть газораспределения для перевода на природный газ объектов многоэтажной жилой застройки в Советском административном округе г. Омска в границах улиц: Заозерная-Красноярский тракт - пр. Менделеева - Малиновского (1этап)»

(наименование объекта, местоположение границ которого описано)

Сведения о местоположении границ объекта

1. Система координат МСК -55, зона 2

2. Сведения о характерных точках границ объекта

Обозначение характерных точек границ	Координаты, м		Метод определения координат характерной точки	Средняя квадратическая погрешность положения характерной точки (M _t), м	Описание обозначения точки на местности (при наличии)
	X	Y			
1	2	3	4	5	6
1	491144.36	2159787.79	Метод спутниковых геодезических измерений (определений)	0.10	-
2	491161.24	2159793.73	Метод спутниковых геодезических измерений (определений)	0.10	-
3	491171.92	2159796.57	Метод спутниковых геодезических измерений (определений)	0.10	-
4	491170.39	2159800.45	Метод спутниковых геодезических измерений (определений)	0.10	-
5	491158.93	2159797.39	Метод спутниковых геодезических измерений (определений)	0.10	-
6	491143.16	2159791.62	Метод спутниковых геодезических измерений (определений)	0.10	-

**ГРАФИЧЕСКОЕ ОПИСАНИЕ МЕСТОПОЛОЖЕНИЯ ГРАНИЦ
ПУБЛИЧНОГО СЕРВИТУТА
ОПИСАНИЕ ГРАНИЦ ПУБЛИЧНОГО СЕРВИТУТА, СОДЕРЖАЩЕГО КОРДИНАТЫ
ХАРАКТЕРНЫХ ТОЧЕК ГРАНИЦ ПУБЛИЧНОГО СЕРВИТУТА**

Зона публичного сервитута для размещения линейного объекта «Сеть газораспределения для перевода на природный газ объектов многоэтажной жилой застройки в Советском административном округе г. Омска в границах улиц: Заозерная-Красноярский тракт - пр. Менделеева - Малиновского (1этап)»

(наименование объекта, местоположение границ которого описано)

Сведения о местоположении границ объекта

1	2	3	4	5	6
7	491098.91	2159779.94	Метод спутниковых геодезических измерений (определений)	0.10	-
8	491099.84	2159776.02	Метод спутниковых геодезических измерений (определений)	0.10	-
1	491144.36	2159787.79	Метод спутниковых геодезических измерений (определений)	0.10	-
9	491101.04	2159758.94	Метод спутниковых геодезических измерений (определений)	0.10	-
10	491096.82	2159775.22	Метод спутниковых геодезических измерений (определений)	0.10	-
11	491099.84	2159776.02	Метод спутниковых геодезических измерений (определений)	0.10	-
12	491098.91	2159779.94	Метод спутниковых геодезических измерений (определений)	0.10	-
13	491091.95	2159778.10	Метод спутниковых геодезических измерений (определений)	0.10	-

**ГРАФИЧЕСКОЕ ОПИСАНИЕ МЕСТОПОЛОЖЕНИЯ ГРАНИЦ
ПУБЛИЧНОГО СЕРВИТУТА
ОПИСАНИЕ ГРАНИЦ ПУБЛИЧНОГО СЕРВИТУТА, СОДЕРЖАЩЕГО КОРДИНАТЫ
ХАРАКТЕРНЫХ ТОЧЕК ГРАНИЦ ПУБЛИЧНОГО СЕРВИТУТА**

Зона публичного сервитута для размещения линейного объекта «Сеть газораспределения для перевода на природный газ объектов многоэтажной жилой застройки в Советском административном округе г. Омска в границах улиц: Заозерная-Красноярский тракт - пр. Менделеева - Малиновского (1этап)»

(наименование объекта, местоположение границ которого описано)

Сведения о местоположении границ объекта

1	2	3	4	5	6
14	491097.13	2159757.93	Метод спутниковых геодезических измерений (определений)	0.10	-
9	491101.04	2159758.94	Метод спутниковых геодезических измерений (определений)	0.10	-
15	491180.73	2159804.75	Метод спутниковых геодезических измерений (определений)	0.10	-
16	491169.12	2159849.13	Метод спутниковых геодезических измерений (определений)	0.10	-
17	491165.29	2159847.92	Метод спутниковых геодезических измерений (определений)	0.10	-
18	491176.18	2159806.20	Метод спутниковых геодезических измерений (определений)	0.10	-
19	491175.11	2159805.14	Метод спутниковых геодезических измерений (определений)	0.10	-
20	491171.57	2159804.13	Метод спутниковых геодезических измерений (определений)	0.10	-

**ГРАФИЧЕСКОЕ ОПИСАНИЕ МЕСТОПОЛОЖЕНИЯ ГРАНИЦ
ПУБЛИЧНОГО СЕРВИТУТА
ОПИСАНИЕ ГРАНИЦ ПУБЛИЧНОГО СЕРВИТУТА, СОДЕРЖАЩЕГО КОРДИНАТЫ
ХАРАКТЕРНЫХ ТОЧЕК ГРАНИЦ ПУБЛИЧНОГО СЕРВИТУТА**

Зона публичного сервитута для размещения линейного объекта «Сеть газораспределения для перевода на природный газ объектов многоэтажной жилой застройки в Советском административном округе г. Омска в границах улиц: Заозерная-Красноярский тракт - пр. Менделеева - Малиновского (1этап)»

(наименование объекта, местоположение границ которого описано)

Сведения о местоположении границ объекта

1	2	3	4	5	6
21	491170.10	2159801.50	Метод спутниковых геодезических измерений (определений)	0.10	-
22	491170.39	2159800.45	Метод спутниковых геодезических измерений (определений)	0.10	-
23	491174.25	2159800.73	Метод спутниковых геодезических измерений (определений)	0.10	-
24	491176.67	2159801.42	Метод спутниковых геодезических измерений (определений)	0.10	-
15	491180.73	2159804.75	Метод спутниковых геодезических измерений (определений)	0.10	-
25	491185.70	2159860.41	Метод спутниковых геодезических измерений (определений)	0.10	-
26	491193.15	2159862.81	Метод спутниковых геодезических измерений (определений)	0.10	-
27	491191.90	2159866.63	Метод спутниковых геодезических измерений (определений)	0.10	-

**ГРАФИЧЕСКОЕ ОПИСАНИЕ МЕСТОПОЛОЖЕНИЯ ГРАНИЦ
ПУБЛИЧНОГО СЕРВИТУТА
ОПИСАНИЕ ГРАНИЦ ПУБЛИЧНОГО СЕРВИТУТА, СОДЕРЖАЩЕГО КОРДИНАТЫ
ХАРАКТЕРНЫХ ТОЧЕК ГРАНИЦ ПУБЛИЧНОГО СЕРВИТУТА**

Зона публичного сервитута для размещения линейного объекта «Сеть газораспределения для перевода на природный газ объектов многоэтажной жилой застройки в Советском административном округе г. Омска в границах улиц: Заозерная-Красноярский тракт - пр. Менделеева - Малиновского (1этап)»

(наименование объекта, местоположение границ которого описано)

Сведения о местоположении границ объекта

1	2	3	4	5	6
28	491184.64	2159864.28	Метод спутниковых геодезических измерений (определений)	0.10	-
25	491185.70	2159860.41	Метод спутниковых геодезических измерений (определений)	0.10	-
29	491114.75	2159631.00	Метод спутниковых геодезических измерений (определений)	0.10	-
30	491106.58	2159666.98	Метод спутниковых геодезических измерений (определений)	0.10	-
31	491123.96	2159671.54	Метод спутниковых геодезических измерений (определений)	0.10	-
32	491122.93	2159675.43	Метод спутниковых геодезических измерений (определений)	0.10	-
33	491101.83	2159669.90	Метод спутниковых геодезических измерений (определений)	0.10	-
34	491110.85	2159629.97	Метод спутниковых геодезических измерений (определений)	0.10	-

**ГРАФИЧЕСКОЕ ОПИСАНИЕ МЕСТОПОЛОЖЕНИЯ ГРАНИЦ
ПУБЛИЧНОГО СЕРВИТУТА
ОПИСАНИЕ ГРАНИЦ ПУБЛИЧНОГО СЕРВИТУТА, СОДЕРЖАЩЕГО КОРДИНАТЫ
ХАРАКТЕРНЫХ ТОЧЕК ГРАНИЦ ПУБЛИЧНОГО СЕРВИТУТА**

Зона публичного сервитута для размещения линейного объекта «Сеть газораспределения для перевода на природный газ объектов многоэтажной жилой застройки в Советском административном округе г. Омска в границах улиц: Заозерная-Красноярский тракт - пр. Менделеева - Малиновского (1этап)»

(наименование объекта, местоположение границ которого описано)

Сведения о местоположении границ объекта

1	2	3	4	5	6
29	491114.75	2159631.00	Метод спутниковых геодезических измерений (определений)	0.10	-
35	491096.14	2159626.09	Метод спутниковых геодезических измерений (определений)	0.10	-
36	491095.42	2159628.53	Метод спутниковых геодезических измерений (определений)	0.10	-
37	491091.26	2159644.09	Метод спутниковых геодезических измерений (определений)	0.10	-
38	491078.23	2159640.60	Метод спутниковых геодезических измерений (определений)	0.10	-
39	491077.46	2159643.48	Метод спутниковых геодезических измерений (определений)	0.10	-
40	491071.66	2159641.98	Метод спутниковых геодезических измерений (определений)	0.10	-
41	491072.64	2159638.10	Метод спутниковых геодезических измерений (определений)	0.10	-

**ГРАФИЧЕСКОЕ ОПИСАНИЕ МЕСТОПОЛОЖЕНИЯ ГРАНИЦ
ПУБЛИЧНОГО СЕРВИТУТА
ОПИСАНИЕ ГРАНИЦ ПУБЛИЧНОГО СЕРВИТУТА, СОДЕРЖАЩЕГО КОРДИНАТЫ
ХАРАКТЕРНЫХ ТОЧЕК ГРАНИЦ ПУБЛИЧНОГО СЕРВИТУТА**

Зона публичного сервитута для размещения линейного объекта «Сеть газораспределения для перевода на природный газ объектов многоэтажной жилой застройки в Советском административном округе г. Омска в границах улиц: Заозерная-Красноярский тракт - пр. Менделеева - Малиновского (1этап)»

(наименование объекта, местоположение границ которого описано)

Сведения о местоположении границ объекта

1	2	3	4	5	6
42	491074.61	2159638.61	Метод спутниковых геодезических измерений (определений)	0.10	-
43	491075.33	2159635.68	Метод спутниковых геодезических измерений (определений)	0.10	-
44	491088.42	2159639.20	Метод спутниковых геодезических измерений (определений)	0.10	-
45	491091.57	2159627.45	Метод спутниковых геодезических измерений (определений)	0.10	-
46	491092.27	2159625.08	Метод спутниковых геодезических измерений (определений)	0.10	-
35	491096.14	2159626.09	Метод спутниковых геодезических измерений (определений)	0.10	-
47	491207.09	2159962.06	Метод спутниковых геодезических измерений (определений)	0.10	-
48	491199.28	2159972.82	Метод спутниковых геодезических измерений (определений)	0.10	-

**ГРАФИЧЕСКОЕ ОПИСАНИЕ МЕСТОПОЛОЖЕНИЯ ГРАНИЦ
ПУБЛИЧНОГО СЕРВИТУТА
ОПИСАНИЕ ГРАНИЦ ПУБЛИЧНОГО СЕРВИТУТА, СОДЕРЖАЩЕГО КОРДИНАТЫ
ХАРАКТЕРНЫХ ТОЧЕК ГРАНИЦ ПУБЛИЧНОГО СЕРВИТУТА**

Зона публичного сервитута для размещения линейного объекта «Сеть газораспределения для перевода на природный газ объектов многоэтажной жилой застройки в Советском административном округе г. Омска в границах улиц: Заозерная-Красноярский тракт - пр. Менделеева - Малиновского (1этап)»

(наименование объекта, местоположение границ которого описано)

Сведения о местоположении границ объекта

1	2	3	4	5	6
49	491195.51	2159974.59	Метод спутниковых геодезических измерений (определений)	0.10	-
50	491193.78	2159970.97	Метод спутниковых геодезических измерений (определений)	0.10	-
51	491196.65	2159969.63	Метод спутниковых геодезических измерений (определений)	0.10	-
52	491202.43	2159961.65	Метод спутниковых геодезических измерений (определений)	0.10	-
53	491203.37	2159961.24	Метод спутниковых геодезических измерений (определений)	0.10	-
54	491204.34	2159954.99	Метод спутниковых геодезических измерений (определений)	0.10	-
47	491207.09	2159962.06	Метод спутниковых геодезических измерений (определений)	0.10	-
55	490821.44	2160080.57	Метод спутниковых геодезических измерений (определений)	0.10	-

**ГРАФИЧЕСКОЕ ОПИСАНИЕ МЕСТОПОЛОЖЕНИЯ ГРАНИЦ
ПУБЛИЧНОГО СЕРВИТУТА
ОПИСАНИЕ ГРАНИЦ ПУБЛИЧНОГО СЕРВИТУТА, СОДЕРЖАЩЕГО КОРДИНАТЫ
ХАРАКТЕРНЫХ ТОЧЕК ГРАНИЦ ПУБЛИЧНОГО СЕРВИТУТА**

Зона публичного сервитута для размещения линейного объекта «Сеть газораспределения для перевода на природный газ объектов многоэтажной жилой застройки в Советском административном округе г. Омска в границах улиц: Заозерная-Красноярский тракт - пр. Менделеева - Малиновского (1этап)»

(наименование объекта, местоположение границ которого описано)

Сведения о местоположении границ объекта

1	2	3	4	5	6
56	490828.48	2160106.12	Метод спутниковых геодезических измерений (определений)	0.10	-
57	490822.74	2160104.42	Метод спутниковых геодезических измерений (определений)	0.10	-
58	490816.70	2160082.25	Метод спутниковых геодезических измерений (определений)	0.10	-
59	490815.81	2160080.40	Метод спутниковых геодезических измерений (определений)	0.10	-
60	490818.38	2160073.57	Метод спутниковых геодезических измерений (определений)	0.10	-
55	490821.44	2160080.57	Метод спутниковых геодезических измерений (определений)	0.10	-
61	490903.64	2160099.86	Метод спутниковых геодезических измерений (определений)	0.10	-
62	490905.09	2160103.60	Метод спутниковых геодезических измерений (определений)	0.10	-

**ГРАФИЧЕСКОЕ ОПИСАНИЕ МЕСТОПОЛОЖЕНИЯ ГРАНИЦ
ПУБЛИЧНОГО СЕРВИТУТА
ОПИСАНИЕ ГРАНИЦ ПУБЛИЧНОГО СЕРВИТУТА, СОДЕРЖАЩЕГО КОРДИНАТЫ
ХАРАКТЕРНЫХ ТОЧЕК ГРАНИЦ ПУБЛИЧНОГО СЕРВИТУТА**

Зона публичного сервитута для размещения линейного объекта «Сеть газораспределения для перевода на природный газ объектов многоэтажной жилой застройки в Советском административном округе г. Омска в границах улиц: Заозерная-Красноярский тракт - пр. Менделеева - Малиновского (1этап)»

(наименование объекта, местоположение границ которого описано)

Сведения о местоположении границ объекта

1	2	3	4	5	6
63	490880.82	2160112.92	Метод спутниковых геодезических измерений (определений)	0.10	-
64	490865.18	2160120.35	Метод спутниковых геодезических измерений (определений)	0.10	-
65	490863.46	2160116.75	Метод спутниковых геодезических измерений (определений)	0.10	-
66	490879.24	2160109.24	Метод спутниковых геодезических измерений (определений)	0.10	-
61	490903.64	2160099.86	Метод спутниковых геодезических измерений (определений)	0.10	-
67	491185.70	2159860.41	Метод спутниковых геодезических измерений (определений)	0.10	-
68	491184.64	2159864.28	Метод спутниковых геодезических измерений (определений)	0.10	-
69	491166.64	2159858.46	Метод спутниковых геодезических измерений (определений)	0.10	-

**ГРАФИЧЕСКОЕ ОПИСАНИЕ МЕСТОПОЛОЖЕНИЯ ГРАНИЦ
ПУБЛИЧНОГО СЕРВИТУТА
ОПИСАНИЕ ГРАНИЦ ПУБЛИЧНОГО СЕРВИТУТА, СОДЕРЖАЩЕГО КОРДИНАТЫ
ХАРАКТЕРНЫХ ТОЧЕК ГРАНИЦ ПУБЛИЧНОГО СЕРВИТУТА**

Зона публичного сервитута для размещения линейного объекта «Сеть газораспределения для перевода на природный газ объектов многоэтажной жилой застройки в Советском административном округе г. Омска в границах улиц: Заозерная-Красноярский тракт - пр. Менделеева - Малиновского (1этап)»

(наименование объекта, местоположение границ которого описано)

Сведения о местоположении границ объекта

1	2	3	4	5	6
70	491159.08	2159885.60	Метод спутниковых геодезических измерений (определений)	0.10	-
71	491148.22	2159890.69	Метод спутниковых геодезических измерений (определений)	0.10	-
72	491143.44	2159906.43	Метод спутниковых геодезических измерений (определений)	0.10	-
73	491190.61	2159919.78	Метод спутниковых геодезических измерений (определений)	0.10	-
74	491192.78	2159925.36	Метод спутниковых геодезических измерений (определений)	0.10	-
75	491187.95	2159923.97	Метод спутниковых геодезических измерений (определений)	0.10	-
76	491187.61	2159923.10	Метод спутниковых геодезических измерений (определений)	0.10	-
77	491138.41	2159909.22	Метод спутниковых геодезических измерений (определений)	0.10	-

**ГРАФИЧЕСКОЕ ОПИСАНИЕ МЕСТОПОЛОЖЕНИЯ ГРАНИЦ
ПУБЛИЧНОГО СЕРВИТУТА
ОПИСАНИЕ ГРАНИЦ ПУБЛИЧНОГО СЕРВИТУТА, СОДЕРЖАЩЕГО КОРДИНАТЫ
ХАРАКТЕРНЫХ ТОЧЕК ГРАНИЦ ПУБЛИЧНОГО СЕРВИТУТА**

Зона публичного сервитута для размещения линейного объекта «Сеть газораспределения для перевода на природный газ объектов многоэтажной жилой застройки в Советском административном округе г. Омска в границах улиц: Заозерная-Красноярский тракт - пр. Менделеева - Малиновского (1этап)»

(наименование объекта, местоположение границ которого описано)

Сведения о местоположении границ объекта

1	2	3	4	5	6
78	491144.91	2159887.82	Метод спутниковых геодезических измерений (определений)	0.10	-
79	491155.73	2159882.71	Метод спутниковых геодезических измерений (определений)	0.10	-
80	491163.34	2159855.40	Метод спутниковых геодезических измерений (определений)	0.10	-
81	491165.29	2159847.92	Метод спутниковых геодезических измерений (определений)	0.10	-
82	491169.12	2159849.13	Метод спутниковых геодезических измерений (определений)	0.10	-
83	491167.69	2159854.59	Метод спутниковых геодезических измерений (определений)	0.10	-
67	491185.70	2159860.41	Метод спутниковых геодезических измерений (определений)	0.10	-

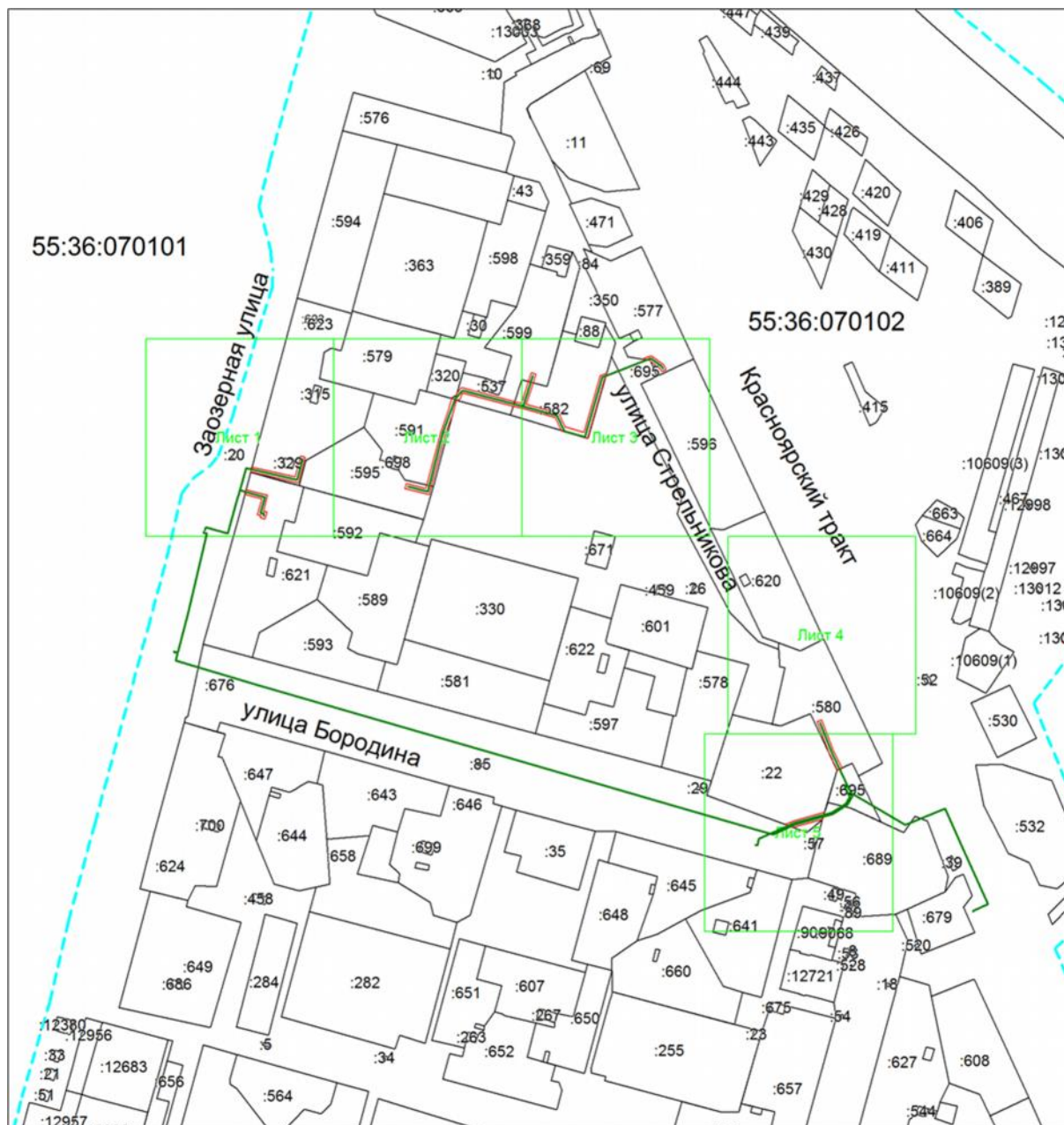
**ГРАФИЧЕСКОЕ ОПИСАНИЕ МЕСТОПОЛОЖЕНИЯ ГРАНИЦ
ПУБЛИЧНОГО СЕРВИТУТА
ОПИСАНИЕ ГРАНИЦ ПУБЛИЧНОГО СЕРВИТУТА, СОДЕРЖАЩЕГО КОРДИНАТЫ
ХАРАКТЕРНЫХ ТОЧЕК ГРАНИЦ ПУБЛИЧНОГО СЕРВИТУТА**

Зона публичного сервитута для размещения линейного объекта «Сеть газораспределения для перевода на природный газ объектов многоэтажной жилой застройки в Советском административном округе г. Омска в границах улиц: Заозерная-Красноярский тракт - пр. Менделеева - Малиновского (1этап)»

(наименование объекта, местоположение границ которого описано)

План границ объекта

Основной лист



Масштаб 1: 5000

Используемые условные знаки и обозначения:

 — область выносного листа,

23 — номер выносного листа.

Остальные используемые условные знаки и обозначения приведены на отдельной странице в конце раздела.

**ГРАФИЧЕСКОЕ ОПИСАНИЕ МЕСТОПОЛОЖЕНИЯ ГРАНИЦ
ПУБЛИЧНОГО СЕРВИТУТА
ОПИСАНИЕ ГРАНИЦ ПУБЛИЧНОГО СЕРВИТУТА, СОДЕРЖАЩЕГО КОРДИНАТЫ
ХАРАКТЕРНЫХ ТОЧЕК ГРАНИЦ ПУБЛИЧНОГО СЕРВИТУТА**

Зона публичного сервитута для размещения линейного объекта «Сеть газораспределения для перевода на природный газ объектов многоэтажной жилой застройки в Советском административном округе г. Омска в границах улиц: Заозерная-Красноярский тракт - пр. Менделеева - Малиновского (1этап)»
(наименование объекта, местоположение границ которого описано)

План границ объекта

Выносной лист №1



Масштаб 1:1000

Используемые условные знаки и обозначения приведены на отдельной странице в конце раздела.

**ГРАФИЧЕСКОЕ ОПИСАНИЕ МЕСТОПОЛОЖЕНИЯ ГРАНИЦ
ПУБЛИЧНОГО СЕРВИТУТА
ОПИСАНИЕ ГРАНИЦ ПУБЛИЧНОГО СЕРВИТУТА, СОДЕРЖАЩЕГО КОРДИНАТЫ
ХАРАКТЕРНЫХ ТОЧЕК ГРАНИЦ ПУБЛИЧНОГО СЕРВИТУТА**

Зона публичного сервитута для размещения линейного объекта «Сеть газораспределения для перевода на природный газ объектов многоэтажной жилой застройки в Советском административном округе г. Омска в границах улиц: Заозерная-Красноярский тракт - пр. Менделеева - Малиновского (1этап)»

(наименование объекта, местоположение границ которого описано)

План границ объекта

Выносной лист №2



Масштаб 1:1000

Используемые условные знаки и обозначения приведены на отдельной странице в конце раздела.

**ГРАФИЧЕСКОЕ ОПИСАНИЕ МЕСТОПОЛОЖЕНИЯ ГРАНИЦ
ПУБЛИЧНОГО СЕРВИТУТА
ОПИСАНИЕ ГРАНИЦ ПУБЛИЧНОГО СЕРВИТУТА, СОДЕРЖАЩЕГО КОРДИНАТЫ
ХАРАКТЕРНЫХ ТОЧЕК ГРАНИЦ ПУБЛИЧНОГО СЕРВИТУТА**

Зона публичного сервитута для размещения линейного объекта «Сеть газораспределения для перевода на природный газ объектов многоэтажной жилой застройки в Советском административном округе г. Омска в границах улиц: Заозерная-Красноярский тракт - пр. Менделеева - Малиновского (1этап)»

(наименование объекта, местоположение границ которого описано)

План границ объекта

Выносной лист №3



Масштаб 1:1000

Используемые условные знаки и обозначения приведены на отдельной странице в конце раздела.

**ГРАФИЧЕСКОЕ ОПИСАНИЕ МЕСТОПОЛОЖЕНИЯ ГРАНИЦ
ПУБЛИЧНОГО СЕРВИТУТА
ОПИСАНИЕ ГРАНИЦ ПУБЛИЧНОГО СЕРВИТУТА, СОДЕРЖАЩЕГО КОРДИНАТЫ
ХАРАКТЕРНЫХ ТОЧЕК ГРАНИЦ ПУБЛИЧНОГО СЕРВИТУТА**

Зона публичного сервитута для размещения линейного объекта «Сеть газораспределения для перевода на природный газ объектов многоэтажной жилой застройки в Советском административном округе г. Омска в границах улиц: Заозерная-Красноярский тракт - пр. Менделеева - Малиновского (1этап)»
(наименование объекта, местоположение границ которого описано)

План границ объекта

Выносной лист №4



Масштаб 1:1000

Используемые условные знаки и обозначения приведены на отдельной странице в конце раздела.

**ГРАФИЧЕСКОЕ ОПИСАНИЕ МЕСТОПОЛОЖЕНИЯ ГРАНИЦ
ПУБЛИЧНОГО СЕРВИТУТА
ОПИСАНИЕ ГРАНИЦ ПУБЛИЧНОГО СЕРВИТУТА, СОДЕРЖАЩЕГО КОРДИНАТЫ
ХАРАКТЕРНЫХ ТОЧЕК ГРАНИЦ ПУБЛИЧНОГО СЕРВИТУТА**

Зона публичного сервитута для размещения линейного объекта «Сеть газораспределения для перевода на природный газ объектов многоэтажной жилой застройки в Советском административном округе г. Омска в границах улиц: Заозерная-Красноярский тракт - пр. Менделеева - Малиновского (1этап)»

(наименование объекта, местоположение границ которого описано)

План границ объекта

Выносной лист №5



Масштаб 1:1000

Используемые условные знаки и обозначения приведены на отдельной странице в конце раздела.





**ГРАФИЧЕСКОЕ ОПИСАНИЕ МЕСТОПОЛОЖЕНИЯ ГРАНИЦ
ПУБЛИЧНОГО СЕРВИТУТА
ОПИСАНИЕ ГРАНИЦ ПУБЛИЧНОГО СЕРВИТУТА, СОДЕРЖАЩЕГО КОРДИНАТЫ
ХАРАКТЕРНЫХ ТОЧЕК ГРАНИЦ ПУБЛИЧНОГО СЕРВИТУТА**

Зона публичного сервитута для размещения линейного объекта «Сеть газораспределения для перевода на природный газ объектов многоэтажной жилой застройки в Советском административном округе г. Омска в границах улиц: Заозерная-Красноярский тракт - пр. Менделеева - Малиновского (1этап)»

(наименование объекта, местоположение границ которого описано)

План границ объекта

Используемые условные знаки и обозначения:

- | | |
|---|--|
|  | - граница публичного сервитута; |
|  | - проектное местоположение инженерного сооружения; |
|  | - граница земельного участка, учтенного в ЕГРН; |
| :329 | - номер земельного участка, учтенного в ЕГРН; |
|  | - граница кадастрового квартала; |
| 55:36:070102 | - кадастровый номер квартала; |
| ● 1 | - характерная точка сервитута и ее номер. |