

ОПИСАНИЕ ГРАНИЦ

публичного сервитута в целях размещения, эксплуатации газопровода
высокого и низкого давления

| № п/п | Характеристика объекта | Описание характеристик |
|-------|-------------------------------------|--|
| 1 | Местоположение публичного сервитута | По адресу: Омская область, г Омск, мкр Береговой, от существующего газопровода высокого давления до коттеджной застройки |
| 2 | Площадь, кв,м, | 6336+/-12 кв,м, |
| 3 | Иные характеристики объекта | Публичный сервитут устанавливается в целях размещения, эксплуатации газопровода высокого и низкого давления |

Система координат МСК-55 2 зона

Метод определения координат характерной точки: картометрический метод

Средняя квадратическая погрешность положения характерной точки (Mt) – 0,1 м

Сведения о характерных точках границ публичного сервитута

| Обозначение характерных точек границ | Координаты, м | |
|--------------------------------------|---------------|------------|
| | X | Y |
| 1 | 504825,18 | 2154101,00 |
| 2 | 504824,31 | 2154104,81 |
| 3 | 504826,10 | 2154105,14 |
| 4 | 504821,65 | 2154127,55 |
| 5 | 504707,90 | 2154107,47 |
| 6 | 504701,06 | 2154172,22 |
| 7 | 504702,33 | 2154173,13 |
| 8 | 504702,30 | 2154173,31 |
| 9 | 504711,56 | 2154179,79 |
| 10 | 504736,78 | 2154197,96 |
| 11 | 504749,16 | 2154208,39 |
| 12 | 504747,26 | 2154218,61 |
| 13 | 504743,92 | 2154236,81 |
| 14 | 504751,26 | 2154238,23 |
| 15 | 504744,25 | 2154290,23 |
| 16 | 504742,71 | 2154289,84 |
| 17 | 504738,72 | 2154326,14 |
| 18 | 504731,41 | 2154393,10 |
| 19 | 504731,30 | 2154393,52 |
| 20 | 504729,54 | 2154400,38 |
| 21 | 504726,62 | 2154400,05 |
| 22 | 504734,75 | 2154325,70 |
| 23 | 504739,23 | 2154284,80 |
| 24 | 504740,89 | 2154285,23 |
| 25 | 504746,77 | 2154241,44 |
| 26 | 504739,28 | 2154239,99 |
| 27 | 504742,96 | 2154219,94 |
| 28 | 504733,91 | 2154218,67 |
| 29 | 504728,00 | 2154264,37 |

| Обозначение характерных точек границ | Координаты, м | |
|--|---------------|------------|
| | X | Y |
| 30 | 504735,13 | 2154265,50 |
| 31 | 504719,52 | 2154364,70 |
| 32 | 504716,32 | 2154364,20 |
| 33 | 504717,55 | 2154355,77 |
| 34 | 504716,90 | 2154355,63 |
| 35 | 504730,56 | 2154268,82 |
| 36 | 504723,53 | 2154267,70 |
| 37 | 504730,45 | 2154214,13 |
| 38 | 504743,68 | 2154216,00 |
| 39 | 504744,82 | 2154209,96 |
| 40 | 504734,32 | 2154201,09 |
| 41 | 504696,84 | 2154174,10 |
| 42 | 504703,90 | 2154106,93 |
| 43 | 504689,38 | 2154105,77 |
| 44 | 504688,95 | 2154120,07 |
| 45 | 504687,55 | 2154138,74 |
| 46 | 504681,08 | 2154169,65 |
| 47 | 504670,44 | 2154214,04 |
| 48 | 504663,94 | 2154242,68 |
| 49 | 504655,66 | 2154277,59 |
| 50 | 504644,17 | 2154326,67 |
| 51 | 504641,79 | 2154326,11 |
| 52 | 504642,12 | 2154324,44 |
| 53 | 504640,65 | 2154324,18 |
| 54 | 504650,74 | 2154281,09 |
| 55 | 504654,33 | 2154265,92 |
| 56 | 504658,44 | 2154249,59 |
| 57 | 504665,01 | 2154223,09 |
| 58 | 504671,49 | 2154197,11 |
| 59 | 504678,69 | 2154168,25 |
| 60 | 504684,91 | 2154138,67 |
| 61 | 504684,40 | 2154127,38 |
| 62 | 504684,98 | 2154119,73 |
| 63 | 504685,51 | 2154101,44 |
| 64 | 504704,36 | 2154102,78 |
| 65 | 504818,49 | 2154122,91 |
| 66 | 504820,77 | 2154111,04 |
| 67 | 504691,50 | 2154089,53 |
| 68 | 504694,24 | 2154047,52 |
| 69 | 504624,84 | 2154034,10 |
| 70 | 504609,45 | 2154031,43 |
| 71 | 504596,19 | 2154030,24 |
| 72 | 504582,01 | 2154029,83 |
| 73 | 504563,82 | 2154030,96 |
| 74 | 504546,73 | 2154032,86 |
| 75 | 504527,94 | 2154036,04 |
| 76 | 504522,87 | 2154037,16 |

| Обозначение характерных точек границ | Координаты, м | |
|--|---------------|------------|
| | X | Y |
| 77 | 504521,83 | 2154037,04 |
| 78 | 504495,29 | 2154043,70 |
| 79 | 504495,26 | 2154043,89 |
| 80 | 504490,78 | 2154045,07 |
| 81 | 504474,10 | 2154051,24 |
| 82 | 504452,13 | 2154061,66 |
| 83 | 504425,44 | 2154075,94 |
| 84 | 504371,50 | 2154103,66 |
| 85 | 504353,91 | 2154113,28 |
| 86 | 504344,53 | 2154107,37 |
| 87 | 504278,87 | 2154088,92 |
| 88 | 504227,73 | 2154073,92 |
| 89 | 504162,91 | 2154054,64 |
| 90 | 504160,78 | 2154054,01 |
| 91 | 504163,63 | 2154050,68 |
| 92 | 504164,05 | 2154050,80 |
| 93 | 504229,69 | 2154070,33 |
| 94 | 504280,79 | 2154085,32 |
| 95 | 504346,20 | 2154103,68 |
| 96 | 504354,05 | 2154108,63 |
| 97 | 504369,31 | 2154100,30 |
| 98 | 504423,75 | 2154072,31 |
| 99 | 504450,34 | 2154058,07 |
| 100 | 504472,43 | 2154047,61 |
| 101 | 504477,35 | 2154046,02 |
| 102 | 504489,73 | 2154041,21 |
| 103 | 504509,13 | 2154036,10 |
| 104 | 504527,32 | 2154032,09 |
| 105 | 504545,96 | 2154028,92 |
| 106 | 504563,61 | 2154026,96 |
| 107 | 504581,82 | 2154025,84 |
| 108 | 504596,58 | 2154026,26 |
| 109 | 504610,00 | 2154027,47 |
| 110 | 504625,57 | 2154030,17 |
| 111 | 504698,45 | 2154044,20 |
| 112 | 504695,66 | 2154086,11 |
| 113 | 504818,43 | 2154106,62 |
| 114 | 504819,21 | 2154100,06 |
| 1 | 504825,18 | 2154101,00 |

СХЕМА
расположения границ публичного сервитута в целях размещения, эксплуатации
сооружения "Газопровод высокого и низкого давления"





Условные обозначения

- - проектные границы публичного сервитута
- - существующее местоположение инженерного сооружения
- - граница земельного участка по сведениям Единого государственного реестра недвижимости
- :309 - кадастровый номер земельного участка по сведениям Единого государственного реестра недвижимости
- 1.** - номер характерной точки границы публичного сервитута
- 55:36:010103 - граница и кадастровый номер кадастрового квартала

Масштаб 1:1000



Условные обозначения

- - проектные границы публичного сервитута
- - существующее местоположение инженерного сооружения
- - граница земельного участка по сведениям Единого государственного реестра недвижимости
- :309 - кадастровый номер земельного участка по сведениям Единого государственного реестра недвижимости
- 1.** - номер характерной точки границы публичного сервитута
- 55:36:010103 - граница и кадастровый номер кадастрового квартала

Масштаб 1:1000






Условные обозначения

- - проектные границы публичного сервитута
- - существующее местоположение инженерного сооружения
- - граница земельного участка по сведениям Единого государственного реестра недвижимости
- :309 - кадастровый номер земельного участка по сведениям Единого государственного реестра недвижимости
- 1.** - номер характерной точки границы публичного сервитута
- 55:36:010103 - граница и кадастровый номер кадастрового квартала

Масштаб 1:1000



Условные обозначения

-  - проектные границы публичного сервитута
-  - существующее местоположение инженерного сооружения
-  - граница земельного участка по сведениям Единого государственного реестра недвижимости
- :309** - кадастровый номер земельного участка по сведениям Единого государственного реестра недвижимости
- 1.** - номер характерной точки границы публичного сервитута
- 55:36:010103** - граница и кадастровый номер кадастрового квартала

55:20:131101

Масштаб 1:1000