

**Раздел 2**

**Сведения о местоположении границ объекта**

**1. Система координат** Местная

**2. Сведения о характерных точках границ объекта**

Обозначение характерных точек границ	Координаты, м		Метод определения координат характерной точки	Средняя квадратическая погрешность положения характерной точки (M <sub>t</sub> ), м	Описание обозначения точки на местности (при наличии)
	X	Y			
<b>1</b>	<b>2</b>	<b>3</b>	<b>4</b>	<b>5</b>	<b>6</b>
1	10 971,50	12 901,19	Аналитический метод	0,10	—
2	10 972,58	12 900,87		0,10	
3	11 002,16	12 881,94		0,10	
4	11 027,77	12 865,55		0,10	
5	11 041,14	12 885,94		0,10	
6	11 049,55	12 898,76		0,10	
7	11 050,04	12 899,28		0,10	
8	11 051,22	12 899,66		0,10	
9	11 052,29	12 899,35		0,10	
10	11 057,73	12 895,92		0,10	
11	11 066,07	12 890,67		0,10	
12	11 087,90	12 876,91		0,10	
13	11 091,24	12 874,81		0,10	
14	11 107,30	12 864,69		0,10	
15	11 119,65	12 856,91		0,10	
16	11 121,58	12 855,69		0,10	
17	11 129,02	12 851,00		0,10	
18	11 132,77	12 857,00		0,10	
19	11 133,29	12 857,56		0,10	
20	11 134,47	12 857,94		0,10	
21	11 135,65	12 857,56		0,10	
22	11 136,37	12 856,56		0,10	
23	11 136,37	12 855,32		0,10	
24	11 136,17	12 854,88		0,10	
25	11 131,34	12 847,18		0,10	
26	11 130,83	12 846,62		0,10	
27	11 129,65	12 846,24		0,10	
28	11 128,58	12 846,55		0,10	
29	11 119,44	12 852,31		0,10	
30	11 117,51	12 853,53		0,10	
31	11 105,16	12 861,31		0,10	
32	11 089,10	12 871,43		0,10	
33	11 085,76	12 873,53		0,10	
34	11 063,93	12 887,29		0,10	
35	11 055,59	12 892,54		0,10	
36	11 051,81	12 894,92		0,10	
37	11 044,48	12 883,74		0,10	
38	11 030,37	12 862,23		0,10	
39	11 029,53	12 861,18		0,10	
40	11 028,35	12 860,80		0,10	
41	11 027,27	12 861,12		0,10	
42	11 000,00	12 878,58		0,10	
43	10 972,10	12 896,43		0,10	
44	10 932,11	12 834,33		0,10	
45	10 924,26	12 822,14		0,10	
46	10 900,47	12 785,05		0,10	
47	10 898,34	12 781,73		0,10	
48	10 884,15	12 759,60		0,10	
49	10 879,26	12 751,97		0,10	

50	10 873,81	12 743,47	0,10
51	10 873,31	12 742,93	0,10
52	10 872,13	12 742,55	0,10
53	10 871,05	12 742,87	0,10
54	10 863,82	12 747,54	0,10
55	10 855,70	12 734,73	0,10
56	10 849,22	12 724,50	0,10
57	10 844,30	12 716,76	0,10
58	10 836,51	12 704,53	0,10
59	10 828,03	12 691,21	0,10
60	10 817,65	12 681,37	0,10
61	10 808,17	12 666,86	0,10
62	10 802,32	12 657,89	0,10
63	10 805,40	12 653,64	0,10
64	10 805,40	12 647,46	0,10
65	10 803,55	12 643,95	0,10
66	10 800,97	12 641,19	0,10
67	10 795,09	12 639,28	0,10
68	10 791,15	12 640,43	0,10
69	10 790,69	12 639,73	0,10
70	10 790,32	12 639,30	0,10
71	10 788,28	12 637,56	0,10
72	10 793,80	12 633,92	0,10
73	10 803,80	12 627,33	0,10
74	10 830,20	12 609,93	0,10
75	10 830,92	12 608,93	0,10
76	10 830,94	12 607,75	0,10
77	10 827,72	12 596,61	0,10
78	10 826,98	12 595,55	0,10
79	10 825,80	12 595,17	0,10
80	10 824,62	12 595,55	0,10
81	10 823,90	12 596,55	0,10
82	10 823,88	12 597,73	0,10
83	10 826,69	12 607,45	0,10
84	10 801,60	12 623,99	0,10
85	10 791,60	12 630,58	0,10
86	10 783,77	12 635,74	0,10
87	10 783,05	12 636,74	0,10
88	10 783,05	12 637,98	0,10
89	10 783,65	12 638,88	0,10
90	10 787,50	12 642,16	0,10
91	10 787,76	12 642,56	0,10
92	10 784,73	12 646,73	0,10
93	10 784,73	12 652,91	0,10
94	10 786,64	12 656,49	0,10
95	10 789,17	12 659,17	0,10
96	10 795,05	12 661,08	0,10
97	10 798,90	12 659,97	0,10
98	10 804,83	12 669,04	0,10
99	10 814,74	12 684,12	0,10
100	10 824,79	12 693,57	0,10
101	10 833,13	12 706,67	0,10
102	10 840,92	12 718,90	0,10
103	10 845,84	12 726,64	0,10
104	10 852,32	12 736,87	0,10
105	10 861,52	12 751,38	0,10
106	10 862,03	12 751,93	0,10
107	10 863,21	12 752,31	0,10
108	10 864,29	12 751,99	0,10
109	10 871,53	12 747,32	0,10
110	10 875,90	12 754,13	0,10
111	10 880,79	12 761,76	0,10
112	10 894,98	12 783,89	0,10
113	10 897,11	12 787,21	0,10

114	10 920,90	12 824,30		0,10	
115	10 928,75	12 836,49		0,10	
116	10 969,82	12 900,27		0,10	
117	10 970,32	12 900,81		0,10	
1	10 971,50	12 901,19		0,10	
<b>3. Сведения о характерных точках части (частей) границы объекта</b>					
<b>1</b>	<b>2</b>	<b>3</b>	<b>4</b>	<b>5</b>	<b>6</b>
—	—	—	—	—	—

Раздел 4  
План границ объекта



Масштаб 1:2 500

Условные обозначения:

- Граница публичного сервитута
- Распределительный газопровод с кадастровым номером 55:36:120307:24660
- Граница зоны с особыми условиями использования территорий
- Граница кадастрового квартала
- Кадастровый номер квартала 55:36:120307

Раздел 4






План границ объекта

Выноска 1



Масштаб 1:800

Условные обозначения:

-  7 - Характерная точка границы публичного сервитута
-  - Граница публичного сервитута
-  - Распределительный газопровод с кадастровым номером 55:36:120307:24660
-  - Существующая часть границы, имеющиеся в ГКН сведения о которой достаточны для определения ее местоположения
-  - Граница зоны с особыми условиями использования территорий
- 55:36:120307 - Кадастровый номер квартала
- :3449 - Кадастровый номер земельного участка, учтенного в ЕГРН






Раздел 4  
План границ объекта

Выноска 2



Масштаб 1:800

Условные обозначения:

-  - Характерная точка границы публичного сервитута
-  - Граница публичного сервитута
-  - Распределительный газопровод с кадастровым номером 55:36:120307:24660
-  - Существующая часть границы, имеющиеся в ГКН сведения о которой достаточны для определения ее местоположения
-  - Граница зоны с особыми условиями использования территорий
- 55:36:120307 - Кадастровый номер квартала
- :3219 - Кадастровый номер земельного участка, учтенного в ЕГРН

Раздел 4






План границ объекта

Выноска 3



Масштаб 1:800

Условные обозначения:

-  7 - Характерная точка границы публичного сервитута
-  - Граница публичного сервитута
-  - Распределительный газопровод с кадастровым номером 55:36:120307:24660
-  - Существующая часть границы, имеющиеся в ГКН сведения о которой достаточны для определения ее местоположения
-  - Граница зоны с особыми условиями использования территорий
- 55:36:120307 - Кадастровый номер квартала
- :3439 - Кадастровый номер земельного участка, учтенного в ЕГРН






Раздел 4  
План границ объекта

Выноска 4



Масштаб 1:800

Условные обозначения:

-  7 - Характерная точка границы публичного сервитута
-  - Граница публичного сервитута
-  - Распределительный газопровод с кадастровым номером 55:36:120307:24660
-  - Существующая часть границы, имеющиеся в ГКН сведения о которой достаточны для определения ее местоположения
-  - Граница зоны с особыми условиями использования территорий
- 55:36:120307 - Кадастровый номер квартала
- :3439 - Кадастровый номер земельного участка, учтенного в ЕГРН