

ОПИСАНИЕ ГРАНИЦ ПУБЛИЧНОГО СЕРВИТУТА

Сведения об объекте				
№ п/п	Характеристики объекта		Описание характеристик	
1	2		3	
1	Местоположение объекта		Омская область, Омск г, в створе улиц: 16-я Амурская, ж/д путь, 21-я Амурская, 27-я Амурская	
2	Площадь объекта ± величина погрешности определения площади ($P \pm \Delta P$), м ²		63387 ± 88	
3	Иные характеристики объекта		Публичный сервитут устанавливается в целях организации теплоснабжения населения, для эксплуатации теплотрассы (квартал № 1). Срок установления сервитута - 10 лет.	
Система координат местная (город Омск)				
Сведения о характерных точках границ публичного сервитута				
Обозначение характерных точек части границы	Координаты, м		Метод определения координат характерной точки	Средняя квадратическая погрешность положения характерной точки (Mt), м
	X	Y		
1	2	3	4	5
1	21086.42	12161.50	Метод спутниковых геодезических измерений (определений)	0.10
2	21059.44	12200.54	Метод спутниковых геодезических измерений (определений)	0.10
3	21054.57	12197.06	Метод спутниковых геодезических измерений (определений)	0.10
4	21080.64	12159.31	Метод спутниковых геодезических измерений (определений)	0.10
5	21081.82	12160.07	Метод спутниковых геодезических измерений (определений)	0.10
6	21082.62	12158.97	Метод спутниковых геодезических измерений (определений)	0.10
1	21086.42	12161.50	Метод спутниковых геодезических измерений (определений)	0.10
7	20650.30	9858.90	Метод спутниковых геодезических измерений (определений)	0.10
8	20648.83	9891.62	Метод спутниковых геодезических измерений (определений)	0.10
9	20640.95	9891.27	Метод спутниковых геодезических измерений (определений)	0.10
10	20642.51	9858.49	Метод спутниковых геодезических измерений (определений)	0.10
7	20650.30	9858.90	Метод спутниковых геодезических измерений (определений)	0.10
11	20634.50	9795.07	Метод спутниковых геодезических измерений (определений)	0.10
12	20634.08	9801.06	Метод спутниковых геодезических измерений (определений)	0.10
13	20626.42	9800.42	Метод спутниковых геодезических измерений (определений)	0.10
14	20625.99	9806.62	Метод спутниковых геодезических измерений (определений)	0.10
15	20624.87	9808.75	Метод спутниковых геодезических измерений (определений)	0.10
16	20623.00	9809.41	Метод спутниковых геодезических измерений (определений)	0.10
17	20618.54	9809.41	Метод спутниковых геодезических измерений (определений)	0.10
18	20616.85	9809.09	Метод спутниковых геодезических измерений (определений)	0.10

Сведения о характерных точках границ публичного сервитута

Обозначение характерных точек части	Координаты, м		Метод определения координат характерной точки	Средняя квадратическая погрешность положения характерной точки (Mf), м
	X	Y		
19	20613.55	9810.26	Метод спутниковых геодезических измерений (определений)	0.10
20	20600.38	9808.85	Метод спутниковых геодезических измерений (определений)	0.10
21	20600.72	9802.87	Метод спутниковых геодезических измерений (определений)	0.10
22	20612.95	9804.20	Метод спутниковых геодезических измерений (определений)	0.10
23	20616.45	9802.94	Метод спутниковых геодезических измерений (определений)	0.10
24	20620.20	9803.41	Метод спутниковых геодезических измерений (определений)	0.10
25	20620.65	9796.97	Метод спутниковых геодезических измерений (определений)	0.10
26	20621.58	9795.00	Метод спутниковых геодезических измерений (определений)	0.10
27	20623.89	9794.19	Метод спутниковых геодезических измерений (определений)	0.10
11	20634.50	9795.07	Метод спутниковых геодезических измерений (определений)	0.10
28	20761.82	10922.36	Метод спутниковых геодезических измерений (определений)	0.10
29	20761.77	10926.29	Метод спутниковых геодезических измерений (определений)	0.10
30	20752.01	10925.86	Метод спутниковых геодезических измерений (определений)	0.10
31	20714.35	10921.56	Метод спутниковых геодезических измерений (определений)	0.10
32	20714.37	10920.61	Метод спутниковых геодезических измерений (определений)	0.10
33	20707.00	10920.80	Метод спутниковых геодезических измерений (определений)	0.10
34	20707.04	10914.77	Метод спутниковых геодезических измерений (определений)	0.10
35	20752.59	10919.89	Метод спутниковых геодезических измерений (определений)	0.10
36	20761.37	10920.28	Метод спутниковых геодезических измерений (определений)	0.10
37	20761.27	10922.31	Метод спутниковых геодезических измерений (определений)	0.10
28	20761.82	10922.36	Метод спутниковых геодезических измерений (определений)	0.10
38	20622.89	9902.27	Метод спутниковых геодезических измерений (определений)	0.10
39	20619.64	9938.87	Метод спутниковых геодезических измерений (определений)	0.10
40	20612.10	9938.52	Метод спутниковых геодезических измерений (определений)	0.10
41	20615.12	9898.88	Метод спутниковых геодезических измерений (определений)	0.10
42	20616.48	9898.96	Метод спутниковых геодезических измерений (определений)	0.10
43	20616.41	9901.99	Метод спутниковых геодезических измерений (определений)	0.10
38	20622.89	9902.27	Метод спутниковых геодезических измерений (определений)	0.10
44	20879.97	10349.27	Метод спутниковых геодезических измерений (определений)	0.10
45	20879.95	10352.64	Метод спутниковых геодезических измерений (определений)	0.10

Сведения о характерных точках границ публичного сервитута				
Обозначение характерных точек части	Координаты, м		Метод определения координат характерной точки	Средняя квадратическая погрешность положения характерной точки (Mf), м
	X	Y		
			измерений (определений)	
46	20838.08	10351.77	Метод спутниковых геодезических измерений (определений)	0.10
47	20830.52	10351.85	Метод спутниковых геодезических измерений (определений)	0.10
48	20830.46	10357.90	Метод спутниковых геодезических измерений (определений)	0.10
49	20827.74	10357.61	Метод спутниковых геодезических измерений (определений)	0.10
50	20827.74	10358.44	Метод спутниковых геодезических измерений (определений)	0.10
51	20819.74	10358.44	Метод спутниковых геодезических измерений (определений)	0.10
52	20819.74	10356.76	Метод спутниковых геодезических измерений (определений)	0.10
53	20817.31	10356.50	Метод спутниковых геодезических измерений (определений)	0.10
54	20815.38	10355.50	Метод спутниковых геодезических измерений (определений)	0.10
55	20814.63	10353.45	Метод спутниковых геодезических измерений (определений)	0.10
56	20815.70	10309.22	Метод спутниковых геодезических измерений (определений)	0.10
57	20808.08	10309.22	Метод спутниковых геодезических измерений (определений)	0.10
58	20807.75	10327.02	Метод спутниковых геодезических измерений (определений)	0.10
59	20804.47	10327.01	Метод спутниковых геодезических измерений (определений)	0.10
60	20804.50	10323.75	Метод спутниковых геодезических измерений (определений)	0.10
61	20805.05	10300.83	Метод спутниковых геодезических измерений (определений)	0.10
62	20806.61	10300.83	Метод спутниковых геодезических измерений (определений)	0.10
63	20808.79	10259.40	Метод спутниковых геодезических измерений (определений)	0.10
64	20807.64	10259.40	Метод спутниковых геодезических измерений (определений)	0.10
65	20807.64	10258.48	Метод спутниковых геодезических измерений (определений)	0.10
66	20806.07	10258.53	Метод спутниковых геодезических измерений (определений)	0.10
67	20806.21	10252.51	Метод спутниковых геодезических измерений (определений)	0.10
68	20807.64	10252.46	Метод спутниковых геодезических измерений (определений)	0.10
69	20807.64	10251.32	Метод спутниковых геодезических измерений (определений)	0.10
70	20809.01	10251.32	Метод спутниковых геодезических измерений (определений)	0.10
71	20808.99	10222.21	Метод спутниковых геодезических измерений (определений)	0.10
72	20814.99	10222.51	Метод спутниковых геодезических измерений (определений)	0.10
73	20815.01	10251.35	Метод спутниковых геодезических измерений (определений)	0.10
74	20816.38	10251.35	Метод спутниковых геодезических измерений (определений)	0.10
75	20816.27	10259.40	Метод спутниковых геодезических измерений (определений)	0.10
76	20814.80	10259.40	Метод спутниковых геодезических измерений (определений)	0.10

Сведения о характерных точках границ публичного сервитута

Обозначение характерных точек части	Координаты, м		Метод определения координат характерной точки	Средняя квадратическая погрешность положения характерной точки (Mf), м
	X	Y		
			измерений (определений)	
77	20812.61	10300.83	Метод спутниковых геодезических измерений (определений)	0.10
78	20813.42	10300.83	Метод спутниковых геодезических измерений (определений)	0.10
79	20813.50	10302.33	Метод спутниковых геодезических измерений (определений)	0.10
80	20818.83	10302.41	Метод спутниковых геодезических измерений (определений)	0.10
81	20819.97	10302.87	Метод спутниковых геодезических измерений (определений)	0.10
82	20819.95	10306.36	Метод спутниковых геодезических измерений (определений)	0.10
83	20821.77	10306.37	Метод спутниковых геодезических измерений (определений)	0.10
84	20820.72	10350.38	Метод спутниковых геодезических измерений (определений)	0.10
85	20827.56	10350.44	Метод спутниковых геодезических измерений (определений)	0.10
86	20828.48	10349.14	Метод спутниковых геодезических измерений (определений)	0.10
87	20830.32	10348.54	Метод спутниковых геодезических измерений (определений)	0.10
88	20838.30	10348.66	Метод спутниковых геодезических измерений (определений)	0.10
44	20879.97	10349.27	Метод спутниковых геодезических измерений (определений)	0.10
89	20430.65	10149.54	Метод спутниковых геодезических измерений (определений)	0.10
90	20430.65	10159.51	Метод спутниковых геодезических измерений (определений)	0.10
91	20421.02	10159.51	Метод спутниковых геодезических измерений (определений)	0.10
92	20421.02	10157.15	Метод спутниковых геодезических измерений (определений)	0.10
93	20400.18	10158.07	Метод спутниковых геодезических измерений (определений)	0.10
94	20400.18	10152.09	Метод спутниковых геодезических измерений (определений)	0.10
95	20421.02	10151.13	Метод спутниковых геодезических измерений (определений)	0.10
96	20421.02	10149.54	Метод спутниковых геодезических измерений (определений)	0.10
97	20422.92	10149.54	Метод спутниковых геодезических измерений (определений)	0.10
98	20418.61	10119.82	Метод спутниковых геодезических измерений (определений)	0.10
99	20415.91	10119.55	Метод спутниковых геодезических измерений (определений)	0.10
100	20416.03	10118.38	Метод спутниковых геодезических измерений (определений)	0.10
101	20406.62	10117.61	Метод спутниковых геодезических измерений (определений)	0.10
102	20407.08	10111.61	Метод спутниковых геодезических измерений (определений)	0.10
103	20416.64	10112.41	Метод спутниковых геодезических измерений (определений)	0.10
104	20416.76	10111.29	Метод спутниковых геодезических измерений (определений)	0.10
105	20425.75	10112.19	Метод спутниковых геодезических измерений (определений)	0.10

Сведения о характерных точках границ публичного сервитута

Обозначение характерных точек части	Координаты, м		Метод определения координат характерной точки	Средняя квадратическая погрешность положения характерной точки (Mf), м
	X	Y		
106	20424.90	10120.45	Метод спутниковых геодезических измерений (определений)	0.10
107	20428.98	10149.54	Метод спутниковых геодезических измерений (определений)	0.10
89	20430.65	10149.54	Метод спутниковых геодезических измерений (определений)	0.10
108	20647.60	9846.69	Метод спутниковых геодезических измерений (определений)	0.10
109	20641.31	9846.32	Метод спутниковых геодезических измерений (определений)	0.10
110	20639.90	9840.52	Метод спутниковых геодезических измерений (определений)	0.10
111	20606.07	9838.09	Метод спутниковых геодезических измерений (определений)	0.10
112	20605.87	9843.75	Метод спутниковых геодезических измерений (определений)	0.10
113	20599.50	9843.58	Метод спутниковых геодезических измерений (определений)	0.10
114	20599.44	9838.66	Метод спутниковых геодезических измерений (определений)	0.10
115	20527.17	9835.86	Метод спутниковых геодезических измерений (определений)	0.10
116	20524.55	9885.13	Метод спутниковых геодезических измерений (определений)	0.10
117	20515.71	9884.63	Метод спутниковых геодезических измерений (определений)	0.10
118	20516.22	9863.24	Метод спутниковых геодезических измерений (определений)	0.10
119	20455.24	9861.26	Метод спутниковых геодезических измерений (определений)	0.10
120	20453.07	9860.22	Метод спутниковых геодезических измерений (определений)	0.10
121	20452.34	9858.12	Метод спутниковых геодезических измерений (определений)	0.10
122	20452.55	9853.80	Метод спутниковых геодезических измерений (определений)	0.10
123	20451.44	9853.80	Метод спутниковых геодезических измерений (определений)	0.10
124	20451.44	9843.46	Метод спутниковых геодезических измерений (определений)	0.10
125	20452.88	9843.46	Метод спутниковых геодезических измерений (определений)	0.10
126	20453.05	9833.25	Метод спутниковых геодезических измерений (определений)	0.10
127	20454.52	9830.72	Метод спутниковых геодезических измерений (определений)	0.10
128	20457.95	9828.69	Метод спутниковых геодезических измерений (определений)	0.10
129	20458.29	9823.45	Метод спутниковых геодезических измерений (определений)	0.10
130	20456.83	9823.45	Метод спутниковых геодезических измерений (определений)	0.10
131	20456.83	9814.88	Метод спутниковых геодезических измерений (определений)	0.10
132	20458.78	9814.88	Метод спутниковых геодезических измерений (определений)	0.10
133	20458.86	9812.88	Метод спутниковых геодезических измерений (определений)	0.10
134	20463.97	9813.11	Метод спутниковых геодезических измерений (определений)	0.10
135	20464.01	9814.88	Метод спутниковых геодезических измерений (определений)	0.10

Сведения о характерных точках границ публичного сервитута				
Обозначение характерных точек части	Координаты, м		Метод определения координат характерной точки	Средняя квадратическая погрешность положения характерной точки (Mf), м
	X	Y		
			измерений (определений)	
136	20465.99	9814.88	Метод спутниковых геодезических измерений (определений)	0.10
137	20465.99	9823.45	Метод спутниковых геодезических измерений (определений)	0.10
138	20464.31	9823.45	Метод спутниковых геодезических измерений (определений)	0.10
139	20463.83	9830.66	Метод спутниковых геодезических измерений (определений)	0.10
140	20462.37	9833.04	Метод спутниковых геодезических измерений (определений)	0.10
141	20459.02	9835.03	Метод спутниковых геодезических измерений (определений)	0.10
142	20458.88	9843.46	Метод спутниковых геодезических измерений (определений)	0.10
143	20460.27	9843.46	Метод спутниковых геодезических измерений (определений)	0.10
144	20460.27	9846.05	Метод спутниковых геодезических измерений (определений)	0.10
145	20462.83	9846.16	Метод спутниковых геодезических измерений (определений)	0.10
146	20462.46	9852.16	Метод спутниковых геодезических измерений (определений)	0.10
147	20460.27	9852.06	Метод спутниковых геодезических измерений (определений)	0.10
148	20460.27	9853.80	Метод спутниковых геодезических измерений (определений)	0.10
149	20458.56	9853.80	Метод спутниковых геодезических измерений (определений)	0.10
150	20458.48	9855.36	Метод спутниковых геодезических измерений (определений)	0.10
151	20516.41	9857.25	Метод спутниковых геодезических измерений (определений)	0.10
152	20517.24	9830.87	Метод спутниковых геодезических измерений (определений)	0.10
153	20518.10	9828.87	Метод спутниковых геодезических измерений (определений)	0.10
154	20520.38	9827.97	Метод спутниковых геодезических измерений (определений)	0.10
155	20598.64	9831.57	Метод спутниковых геодезических измерений (определений)	0.10
156	20598.53	9823.68	Метод спутниковых геодезических измерений (определений)	0.10
157	20594.27	9823.36	Метод спутниковых геодезических измерений (определений)	0.10
158	20594.49	9812.89	Метод спутниковых геодезических измерений (определений)	0.10
159	20600.05	9813.17	Метод спутниковых геодезических измерений (определений)	0.10
160	20600.23	9810.39	Метод спутниковых геодезических измерений (определений)	0.10
161	20602.12	9810.46	Метод спутниковых геодезических измерений (определений)	0.10
162	20602.02	9817.05	Метод спутниковых геодезических измерений (определений)	0.10
163	20606.62	9817.36	Метод спутниковых геодезических измерений (определений)	0.10
164	20606.26	9831.96	Метод спутниковых геодезических измерений (определений)	0.10
165	20642.52	9834.69	Метод спутниковых геодезических измерений (определений)	0.10
166	20644.12	9835.29	Метод спутниковых геодезических измерений (определений)	0.10

Сведения о характерных точках границ публичного сервитута				
Обозначение характерных точек части	Координаты, м		Метод определения координат характерной точки	Средняя квадратическая погрешность положения характерной точки (Mf), м
	X	Y		
			измерений (определений)	
167	20645.21	9836.97	Метод спутниковых геодезических измерений (определений)	0.10
108	20647.60	9846.69	Метод спутниковых геодезических измерений (определений)	0.10
168	20667.82	10146.14	Метод спутниковых геодезических измерений (определений)	0.10
169	20667.73	10152.10	Метод спутниковых геодезических измерений (определений)	0.10
170	20616.28	10151.71	Метод спутниковых геодезических измерений (определений)	0.10
171	20616.23	10154.59	Метод спутниковых геодезических измерений (определений)	0.10
172	20606.22	10154.46	Метод спутниковых геодезических измерений (определений)	0.10
173	20606.26	10151.80	Метод спутниковых геодезических измерений (определений)	0.10
174	20601.35	10151.83	Метод спутниковых геодезических измерений (определений)	0.10
175	20601.35	10152.97	Метод спутниковых геодезических измерений (определений)	0.10
176	20592.35	10152.97	Метод спутниковых геодезических измерений (определений)	0.10
177	20592.35	10151.80	Метод спутниковых геодезических измерений (определений)	0.10
178	20566.39	10151.51	Метод спутниковых геодезических измерений (определений)	0.10
179	20566.36	10153.93	Метод спутниковых геодезических измерений (определений)	0.10
180	20556.80	10153.80	Метод спутниковых геодезических измерений (определений)	0.10
181	20556.28	10151.21	Метод спутниковых геодезических измерений (определений)	0.10
182	20532.08	10150.38	Метод спутниковых геодезических измерений (определений)	0.10
183	20531.60	10156.34	Метод спутниковых геодезических измерений (определений)	0.10
184	20525.59	10156.02	Метод спутниковых геодезических измерений (определений)	0.10
185	20526.33	10147.04	Метод спутниковых геодезических измерений (определений)	0.10
186	20527.28	10145.08	Метод спутниковых геодезических измерений (определений)	0.10
187	20529.42	10144.28	Метод спутниковых геодезических измерений (определений)	0.10
188	20563.77	10145.48	Метод спутниковых геодезических измерений (определений)	0.10
189	20592.35	10145.80	Метод спутниковых геодезических измерений (определений)	0.10
190	20592.35	10144.06	Метод спутниковых геодезических измерений (определений)	0.10
191	20601.35	10144.06	Метод спутниковых геодезических измерений (определений)	0.10
192	20601.35	10145.83	Метод спутниковых геодезических измерений (определений)	0.10
193	20613.35	10145.69	Метод спутниковых геодезических измерений (определений)	0.10
168	20667.82	10146.14	Метод спутниковых геодезических измерений (определений)	0.10
194	21387.38	11389.62	Метод спутниковых геодезических	0.10

Сведения о характерных точках границ публичного сервитута				
Обозначение характерных точек части	Координаты, м		Метод определения координат характерной точки	Средняя квадратическая погрешность положения характерной точки (Mf), м
	X	Y		
			измерений (определений)	
195	21370.29	11649.18	Метод спутниковых геодезических измерений (определений)	0.10
196	21369.54	11650.97	Метод спутниковых геодезических измерений (определений)	0.10
197	21368.30	11651.81	Метод спутниковых геодезических измерений (определений)	0.10
198	21341.76	11661.16	Метод спутниковых геодезических измерений (определений)	0.10
199	21346.75	11742.76	Метод спутниковых геодезических измерений (определений)	0.10
200	21352.03	11756.40	Метод спутниковых геодезических измерений (определений)	0.10
201	21349.10	11793.57	Метод спутниковых геодезических измерений (определений)	0.10
202	21341.50	11889.79	Метод спутниковых геодезических измерений (определений)	0.10
203	21342.64	11923.95	Метод спутниковых геодезических измерений (определений)	0.10
204	21334.82	12001.17	Метод спутниковых геодезических измерений (определений)	0.10
205	21331.81	12006.18	Метод спутниковых геодезических измерений (определений)	0.10
206	21326.82	12059.32	Метод спутниковых геодезических измерений (определений)	0.10
207	21322.79	12103.30	Метод спутниковых геодезических измерений (определений)	0.10
208	21321.30	12116.68	Метод спутниковых геодезических измерений (определений)	0.10
209	21316.11	12158.39	Метод спутниковых геодезических измерений (определений)	0.10
210	21314.78	12166.82	Метод спутниковых геодезических измерений (определений)	0.10
211	21307.46	12244.81	Метод спутниковых геодезических измерений (определений)	0.10
212	21301.35	12341.77	Метод спутниковых геодезических измерений (определений)	0.10
213	21303.82	12342.12	Метод спутниковых геодезических измерений (определений)	0.10
214	21305.56	12343.00	Метод спутниковых геодезических измерений (определений)	0.10
215	21306.41	12345.20	Метод спутниковых геодезических измерений (определений)	0.10
216	21305.15	12378.93	Метод спутниковых геодезических измерений (определений)	0.10
217	21290.25	12500.10	Метод спутниковых геодезических измерений (определений)	0.10
218	21296.26	12502.22	Метод спутниковых геодезических измерений (определений)	0.10
219	21297.49	12502.66	Метод спутниковых геодезических измерений (определений)	0.10
220	21299.34	12504.54	Метод спутниковых геодезических измерений (определений)	0.10
221	21299.02	12507.10	Метод спутниковых геодезических измерений (определений)	0.10
222	21278.02	12540.21	Метод спутниковых геодезических измерений (определений)	0.10
223	21276.50	12541.42	Метод спутниковых геодезических измерений (определений)	0.10
224	21274.30	12541.35	Метод спутниковых геодезических измерений (определений)	0.10
225	21248.70	12530.30	Метод спутниковых геодезических измерений (определений)	0.10

Сведения о характерных точках границ публичного сервитута				
Обозначение характерных точек части	Координаты, м		Метод определения координат характерной точки	Средняя квадратическая погрешность положения характерной точки (M _t), м
	X	Y		
			измерений (определений)	
226	21238.02	12552.81	Метод спутниковых геодезических измерений (определений)	0.10
227	21232.43	12550.55	Метод спутниковых геодезических измерений (определений)	0.10
228	21244.52	12525.11	Метод спутниковых геодезических измерений (определений)	0.10
229	21246.11	12523.62	Метод спутниковых геодезических измерений (определений)	0.10
230	21248.42	12523.65	Метод спутниковых геодезических измерений (определений)	0.10
231	21274.33	12534.83	Метод спутниковых геодезических измерений (определений)	0.10
232	21291.94	12507.06	Метод спутниковых геодезических измерений (определений)	0.10
233	21286.00	12504.96	Метод спутниковых геодезических измерений (определений)	0.10
234	21284.46	12503.72	Метод спутниковых геодезических измерений (определений)	0.10
235	21284.02	12501.82	Метод спутниковых геодезических измерений (определений)	0.10
236	21299.17	12378.44	Метод спутниковых геодезических измерений (определений)	0.10
237	21300.31	12347.69	Метод спутниковых геодезических измерений (определений)	0.10
238	21297.77	12347.33	Метод спутниковых геодезических измерений (определений)	0.10
239	21295.71	12346.07	Метод спутниковых геодезических измерений (определений)	0.10
240	21295.18	12344.19	Метод спутниковых геодезических измерений (определений)	0.10
241	21301.48	12244.30	Метод спутниковых геодезических измерений (определений)	0.10
242	21308.84	12165.98	Метод спутниковых геодезических измерений (определений)	0.10
243	21310.17	12157.56	Метод спутниковых геодезических измерений (определений)	0.10
244	21315.34	12115.97	Метод спутниковых геодезических измерений (определений)	0.10
245	21316.82	12102.71	Метод спутниковых геодезических измерений (определений)	0.10
246	21323.21	12050.48	Метод спутниковых геодезических измерений (определений)	0.10
247	21326.80	12012.30	Метод спутниковых геодезических измерений (определений)	0.10
248	21325.31	12011.39	Метод спутниковых геодезических измерений (определений)	0.10
249	21325.59	12008.32	Метод спутниковых геодезических измерений (определений)	0.10
250	21323.13	12007.96	Метод спутниковых геодезических измерений (определений)	0.10
251	21324.56	11998.09	Метод спутниковых геодезических измерений (определений)	0.10
252	21324.95	11997.34	Метод спутниковых геодезических измерений (определений)	0.10
253	21329.15	11997.64	Метод спутниковых геодезических измерений (определений)	0.10
254	21336.63	11923.82	Метод спутниковых геодезических измерений (определений)	0.10
255	21335.84	11899.86	Метод спутниковых геодезических измерений (определений)	0.10
256	21337.25	11891.35	Метод спутниковых геодезических измерений (определений)	0.10

Сведения о характерных точках границ публичного сервитута				
Обозначение характерных точек части	Координаты, м		Метод определения координат характерной точки	Средняя квадратическая погрешность положения характерной точки (M _t), м
	X	Y		
			измерений (определений)	
257	21335.52	11890.27	Метод спутниковых геодезических измерений (определений)	0.10
258	21345.99	11756.98	Метод спутниковых геодезических измерений (определений)	0.10
259	21340.82	11743.91	Метод спутниковых геодезических измерений (определений)	0.10
260	21335.71	11659.22	Метод спутниковых геодезических измерений (определений)	0.10
261	21336.09	11657.55	Метод спутниковых геодезических измерений (определений)	0.10
262	21337.72	11656.20	Метод спутниковых геодезических измерений (определений)	0.10
263	21341.41	11654.90	Метод спутниковых геодезических измерений (определений)	0.10
264	21364.44	11646.81	Метод спутниковых геодезических измерений (определений)	0.10
265	21381.20	11392.23	Метод спутниковых геодезических измерений (определений)	0.10
266	21324.56	11389.71	Метод спутниковых геодезических измерений (определений)	0.10
267	21198.69	11383.82	Метод спутниковых геодезических измерений (определений)	0.10
268	21190.94	11383.62	Метод спутниковых геодезических измерений (определений)	0.10
269	21190.46	11398.29	Метод спутниковых геодезических измерений (определений)	0.10
270	21188.17	11399.47	Метод спутниковых геодезических измерений (определений)	0.10
271	21171.28	11399.99	Метод спутниковых геодезических измерений (определений)	0.10
272	21160.02	11399.55	Метод спутниковых геодезических измерений (определений)	0.10
273	21158.73	11440.71	Метод спутниковых геодезических измерений (определений)	0.10
274	21161.73	11440.81	Метод спутниковых геодезических измерений (определений)	0.10
275	21161.70	11448.93	Метод спутниковых геодезических измерений (определений)	0.10
276	21158.70	11448.83	Метод спутниковых геодезических измерений (определений)	0.10
277	21157.16	11524.47	Метод спутниковых геодезических измерений (определений)	0.10
278	21184.46	11525.41	Метод спутниковых геодезических измерений (определений)	0.10
279	21186.17	11526.04	Метод спутниковых геодезических измерений (определений)	0.10
280	21187.27	11527.77	Метод спутниковых геодезических измерений (определений)	0.10
281	21186.60	11548.09	Метод спутниковых геодезических измерений (определений)	0.10
282	21185.94	11565.65	Метод спутниковых геодезических измерений (определений)	0.10
283	21188.94	11565.65	Метод спутниковых геодезических измерений (определений)	0.10
284	21188.83	11575.61	Метод спутниковых геодезических измерений (определений)	0.10
285	21185.32	11575.61	Метод спутниковых геодезических измерений (определений)	0.10
286	21185.11	11593.56	Метод спутниковых геодезических измерений (определений)	0.10
287	21184.85	11601.77	Метод спутниковых геодезических измерений (определений)	0.10

Сведения о характерных точках границ публичного сервитута				
Обозначение характерных точек части	Координаты, м		Метод определения координат характерной точки	Средняя квадратическая погрешность положения характерной точки (M _t), м
	X	Y		
			измерений (определений)	
288	21184.74	11604.53	Метод спутниковых геодезических измерений (определений)	0.10
289	21183.90	11625.51	Метод спутниковых геодезических измерений (определений)	0.10
290	21182.90	11650.32	Метод спутниковых геодезических измерений (определений)	0.10
291	21182.79	11657.32	Метод спутниковых геодезических измерений (определений)	0.10
292	21181.15	11691.26	Метод спутниковых геодезических измерений (определений)	0.10
293	21183.31	11692.15	Метод спутниковых геодезических измерений (определений)	0.10
294	21184.18	11694.38	Метод спутниковых геодезических измерений (определений)	0.10
295	21183.92	11701.06	Метод спутниковых геодезических измерений (определений)	0.10
296	21217.51	11709.79	Метод спутниковых геодезических измерений (определений)	0.10
297	21219.52	11711.51	Метод спутниковых геодезических измерений (определений)	0.10
298	21221.27	11715.59	Метод спутниковых геодезических измерений (определений)	0.10
299	21221.06	11718.35	Метод спутниковых геодезических измерений (определений)	0.10
300	21198.13	11755.33	Метод спутниковых геодезических измерений (определений)	0.10
301	21193.10	11752.05	Метод спутниковых геодезических измерений (определений)	0.10
302	21215.81	11715.47	Метод спутниковых геодезических измерений (определений)	0.10
303	21181.53	11706.64	Метод спутниковых геодезических измерений (определений)	0.10
304	21180.08	11706.26	Метод спутниковых геодезических измерений (определений)	0.10
305	21178.45	11705.19	Метод спутниковых геодезических измерений (определений)	0.10
306	21177.83	11703.24	Метод спутниковых геодезических измерений (определений)	0.10
307	21178.00	11698.89	Метод спутниковых геодезических измерений (определений)	0.10
308	21158.22	11697.17	Метод спутниковых геодезических измерений (определений)	0.10
309	21119.43	11756.15	Метод спутниковых геодезических измерений (определений)	0.10
310	21110.02	11770.73	Метод спутниковых геодезических измерений (определений)	0.10
311	21095.50	11793.21	Метод спутниковых геодезических измерений (определений)	0.10
312	21061.39	11844.00	Метод спутниковых геодезических измерений (определений)	0.10
313	21040.75	11874.25	Метод спутниковых геодезических измерений (определений)	0.10
314	21029.19	11892.37	Метод спутниковых геодезических измерений (определений)	0.10
315	21031.16	11893.63	Метод спутниковых геодезических измерений (определений)	0.10
316	21032.50	11895.63	Метод спутниковых геодезических измерений (определений)	0.10
317	21032.02	11897.86	Метод спутниковых геодезических измерений (определений)	0.10
318	20980.16	11973.89	Метод спутниковых геодезических измерений (определений)	0.10

Сведения о характерных точках границ публичного сервитута				
Обозначение характерных точек части	Координаты, м		Метод определения координат характерной точки	Средняя квадратическая погрешность положения характерной точки (M _t), м
	X	Y		
			измерений (определений)	
319	20954.29	12010.88	Метод спутниковых геодезических измерений (определений)	0.10
320	20954.07	12014.40	Метод спутниковых геодезических измерений (определений)	0.10
321	20929.85	12048.20	Метод спутниковых геодезических измерений (определений)	0.10
322	20931.79	12049.66	Метод спутниковых геодезических измерений (определений)	0.10
323	20931.65	12049.85	Метод спутниковых геодезических измерений (определений)	0.10
324	20950.43	12060.92	Метод спутниковых геодезических измерений (определений)	0.10
325	20964.69	12069.32	Метод спутниковых геодезических измерений (определений)	0.10
326	21011.37	12093.11	Метод спутниковых геодезических измерений (определений)	0.10
327	21013.24	12089.87	Метод спутниковых геодезических измерений (определений)	0.10
328	21012.19	12089.25	Метод спутниковых геодезических измерений (определений)	0.10
329	21015.77	12082.21	Метод спутниковых геодезических измерений (определений)	0.10
330	21023.67	12087.16	Метод спутниковых геодезических измерений (определений)	0.10
331	21082.29	12111.56	Метод спутниковых геодезических измерений (определений)	0.10
332	21083.40	12109.60	Метод спутниковых геодезических измерений (определений)	0.10
333	21084.99	12110.37	Метод спутниковых геодезических измерений (определений)	0.10
334	21095.52	12093.53	Метод спутниковых геодезических измерений (определений)	0.10
335	21097.03	12092.30	Метод спутниковых геодезических измерений (определений)	0.10
336	21099.62	12092.56	Метод спутниковых геодезических измерений (определений)	0.10
337	21114.22	12101.44	Метод спутниковых геодезических измерений (определений)	0.10
338	21116.26	12098.13	Метод спутниковых геодезических измерений (определений)	0.10
339	21121.24	12101.47	Метод спутниковых геодезических измерений (определений)	0.10
340	21117.78	12107.13	Метод спутниковых геодезических измерений (определений)	0.10
341	21115.55	12108.54	Метод спутниковых геодезических измерений (определений)	0.10
342	21113.66	12108.12	Метод спутниковых геодезических измерений (определений)	0.10
343	21111.29	12106.68	Метод спутниковых геодезических измерений (определений)	0.10
344	21099.03	12099.22	Метод спутниковых геодезических измерений (определений)	0.10
345	21090.41	12113.01	Метод спутниковых геодезических измерений (определений)	0.10
346	21091.88	12113.73	Метод спутниковых геодезических измерений (определений)	0.10
347	21087.18	12122.04	Метод спутниковых геодезических измерений (определений)	0.10
348	21085.59	12121.27	Метод спутниковых геодезических измерений (определений)	0.10
349	21083.33	12125.47	Метод спутниковых геодезических измерений (определений)	0.10

Сведения о характерных точках границ публичного сервитута				
Обозначение характерных точек части	Координаты, м		Метод определения координат характерной точки	Средняя квадратическая погрешность положения характерной точки (M _t), м
	X	Y		
			измерений (определений)	
350	21091.93	12130.64	Метод спутниковых геодезических измерений (определений)	0.10
351	21093.33	12132.60	Метод спутниковых геодезических измерений (определений)	0.10
352	21092.87	12134.89	Метод спутниковых геодезических измерений (определений)	0.10
353	21085.19	12146.21	Метод спутниковых геодезических измерений (определений)	0.10
354	21082.06	12144.20	Метод спутниковых геодезических измерений (определений)	0.10
355	21082.66	12143.11	Метод спутниковых геодезических измерений (определений)	0.10
356	21080.88	12141.90	Метод спутниковых геодезических измерений (определений)	0.10
357	21086.13	12134.15	Метод спутниковых геодезических измерений (определений)	0.10
358	21084.74	12132.20	Метод спутниковых геодезических измерений (определений)	0.10
359	21076.20	12126.66	Метод спутниковых геодезических измерений (определений)	0.10
360	21081.32	12119.19	Метод спутниковых геодезических измерений (определений)	0.10
361	21078.70	12117.91	Метод спутниковых геодезических измерений (определений)	0.10
362	21079.26	12116.91	Метод спутниковых геодезических измерений (определений)	0.10
363	21020.86	12092.61	Метод спутниковых геодезических измерений (определений)	0.10
364	21020.16	12093.97	Метод спутниковых геодезических измерений (определений)	0.10
365	21018.41	12092.93	Метод спутниковых геодезических измерений (определений)	0.10
366	21015.14	12098.58	Метод спутниковых геодезических измерений (определений)	0.10
367	21013.43	12099.94	Метод спутниковых геодезических измерений (определений)	0.10
368	21011.22	12099.68	Метод спутниковых геодезических измерений (определений)	0.10
369	20976.54	12082.08	Метод спутниковых геодезических измерений (определений)	0.10
370	20975.38	12084.84	Метод спутниковых геодезических измерений (определений)	0.10
371	20965.84	12079.78	Метод спутниковых геодезических измерений (определений)	0.10
372	20967.00	12077.02	Метод спутниковых геодезических измерений (определений)	0.10
373	20947.48	12065.82	Метод спутниковых геодезических измерений (определений)	0.10
374	20928.14	12054.72	Метод спутниковых геодезических измерений (определений)	0.10
375	20927.20	12056.03	Метод спутниковых геодезических измерений (определений)	0.10
376	20925.33	12054.70	Метод спутниковых геодезических измерений (определений)	0.10
377	20917.24	12066.38	Метод спутниковых геодезических измерений (определений)	0.10
378	20915.82	12068.36	Метод спутниковых геодезических измерений (определений)	0.10
379	20913.25	12069.61	Метод спутниковых геодезических измерений (определений)	0.10
380	20911.60	12069.02	Метод спутниковых геодезических измерений (определений)	0.10

Сведения о характерных точках границ публичного сервитута				
Обозначение характерных точек части	Координаты, м		Метод определения координат характерной точки	Средняя квадратическая погрешность положения характерной точки (Mf), м
	X	Y		
			измерений (определений)	
381	20882.42	12047.50	Метод спутниковых геодезических измерений (определений)	0.10
382	20881.31	12045.90	Метод спутниковых геодезических измерений (определений)	0.10
383	20881.58	12043.62	Метод спутниковых геодезических измерений (определений)	0.10
384	20857.74	12026.77	Метод спутниковых геодезических измерений (определений)	0.10
385	20841.28	12015.14	Метод спутниковых геодезических измерений (определений)	0.10
386	20826.64	12004.80	Метод спутниковых геодезических измерений (определений)	0.10
387	20827.29	12003.86	Метод спутниковых геодезических измерений (определений)	0.10
388	20812.08	11993.64	Метод спутниковых геодезических измерений (определений)	0.10
389	20811.63	11994.20	Метод спутниковых геодезических измерений (определений)	0.10
390	20803.64	11988.55	Метод спутниковых геодезических измерений (определений)	0.10
391	20788.65	12010.94	Метод спутниковых геодезических измерений (определений)	0.10
392	20764.72	12046.52	Метод спутниковых геодезических измерений (определений)	0.10
393	20772.31	12051.97		
394	20771.87	12052.66	Метод спутниковых геодезических измерений (определений)	0.10
395	20786.66	12062.63	Метод спутниковых геодезических измерений (определений)	0.10
396	20802.01	12072.97	Метод спутниковых геодезических измерений (определений)	0.10
397	20802.43	12072.35	Метод спутниковых геодезических измерений (определений)	0.10
398	20816.67	12081.98	Метод спутниковых геодезических измерений (определений)	0.10
399	20819.47	12077.81	Метод спутниковых геодезических измерений (определений)	0.10
400	20821.02	12076.66	Метод спутниковых геодезических измерений (определений)	0.10
401	20823.61	12077.03		
402	20852.38	12096.92	Метод спутниковых геодезических измерений (определений)	0.10
403	20848.99	12101.88	Метод спутниковых геодезических измерений (определений)	0.10
404	20822.73	12083.72	Метод спутниковых геодезических измерений (определений)	0.10
405	20820.07	12087.68	Метод спутниковых геодезических измерений (определений)	0.10
406	20818.04	12088.98	Метод спутниковых геодезических измерений (определений)	0.10
407	20816.16	12088.65	Метод спутниковых геодезических измерений (определений)	0.10
408	20814.36	12087.66	Метод спутниковых геодезических измерений (определений)	0.10
409	20761.20	12051.64	Метод спутниковых геодезических измерений (определений)	0.10
410	20758.67	12048.64	Метод спутниковых геодезических измерений (определений)	0.10
411	20757.97	12046.83	Метод спутниковых геодезических измерений (определений)	0.10
412	20758.48	12045.05	Метод спутниковых геодезических измерений (определений)	0.10

Сведения о характерных точках границ публичного сервитута				
Обозначение характерных точек части	Координаты, м		Метод определения координат характерной точки	Средняя квадратическая погрешность положения характерной точки (Mf), м
	X	Y		
			измерений (определений)	
413	20782.04	12009.99	Метод спутниковых геодезических измерений (определений)	0.10
414	20763.04	11995.70	Метод спутниковых геодезических измерений (определений)	0.10
415	20766.52	11990.79	Метод спутниковых геодезических измерений (определений)	0.10
416	20785.40	12005.01	Метод спутниковых геодезических измерений (определений)	0.10
417	20800.37	11982.65	Метод спутниковых геодезических измерений (определений)	0.10
418	20802.40	11981.36	Метод спутниковых геодезических измерений (определений)	0.10
419	20804.59	11981.87	Метод спутниковых геодезических измерений (определений)	0.10
420	20887.09	12040.18	Метод спутниковых геодезических измерений (определений)	0.10
421	20888.22	12041.76	Метод спутниковых геодезических измерений (определений)	0.10
422	20887.96	12044.13	Метод спутниковых геодезических измерений (определений)	0.10
423	20912.72	12062.39	Метод спутниковых геодезических измерений (определений)	0.10
424	20920.44	12051.22	Метод спутниковых геодезических измерений (определений)	0.10
425	20919.23	12050.36	Метод спутниковых геодезических измерений (определений)	0.10
426	20923.92	12043.75	Метод спутниковых геодезических измерений (определений)	0.10
427	20925.05	12044.60	Метод спутниковых геодезических измерений (определений)	0.10
428	20947.47	12013.31	Метод спутниковых геодезических измерений (определений)	0.10
429	20947.69	12009.84	Метод спутниковых геодезических измерений (определений)	0.10
430	20998.41	11936.25	Метод спутниковых геодезических измерений (определений)	0.10
431	20995.90	11934.59	Метод спутниковых геодезических измерений (определений)	0.10
432	21001.12	11926.86	Метод спутниковых геодезических измерений (определений)	0.10
433	21003.63	11928.52	Метод спутниковых геодезических измерений (определений)	0.10
434	21025.31	11897.02	Метод спутниковых геодезических измерений (определений)	0.10
435	21023.43	11895.82	Метод спутниковых геодезических измерений (определений)	0.10
436	21022.24	11894.36	Метод спутниковых геодезических измерений (определений)	0.10
437	21023.40	11893.00	Метод спутниковых геодезических измерений (определений)	0.10
438	21067.76	11826.87	Метод спутниковых геодезических измерений (определений)	0.10
439	21099.00	11780.30	Метод спутниковых геодезических измерений (определений)	0.10
440	21097.34	11779.29	Метод спутниковых геодезических измерений (определений)	0.10
441	21103.65	11769.52	Метод спутниковых геодезических измерений (определений)	0.10
442	21104.89	11770.30	Метод спутниковых геодезических измерений (определений)	0.10
443	21109.98	11762.41	Метод спутниковых геодезических измерений (определений)	0.10

Сведения о характерных точках границ публичного сервитута				
Обозначение характерных точек части	Координаты, м		Метод определения координат характерной точки	Средняя квадратическая погрешность положения характерной точки (M _t), м
	X	Y		
			измерений (определений)	
444	21115.11	11753.77	Метод спутниковых геодезических измерений (определений)	0.10
445	21115.54	11754.06	Метод спутниковых геодезических измерений (определений)	0.10
446	21142.42	11711.42	Метод спутниковых геодезических измерений (определений)	0.10
447	21157.65	11691.94	Метод спутниковых геодезических измерений (определений)	0.10
448	21175.10	11692.61	Метод спутниковых геодезических измерений (определений)	0.10
449	21179.11	11595.04	Метод спутниковых геодезических измерений (определений)	0.10
450	21179.35	11572.58	Метод спутниковых геодезических измерений (определений)	0.10
451	21179.82	11568.54	Метод спутниковых геодезических измерений (определений)	0.10
452	21181.23	11531.29	Метод спутниковых геодезических измерений (определений)	0.10
453	21156.35	11530.47	Метод спутниковых геодезических измерений (определений)	0.10
454	21156.66	11539.03	Метод спутниковых геодезических измерений (определений)	0.10
455	21155.77	11541.27	Метод спутниковых геодезических измерений (определений)	0.10
456	21153.70	11542.14	Метод спутниковых геодезических измерений (определений)	0.10
457	21109.15	11542.80	Метод спутниковых геодезических измерений (определений)	0.10
458	21085.98	11543.15	Метод спутниковых геодезических измерений (определений)	0.10
459	21085.63	11552.66	Метод спутниковых геодезических измерений (определений)	0.10
460	21084.58	11554.83	Метод спутниковых геодезических измерений (определений)	0.10
461	21082.72	11555.55	Метод спутниковых геодезических измерений (определений)	0.10
462	21071.36	11555.91	Метод спутниковых геодезических измерений (определений)	0.10
463	21071.44	11549.90	Метод спутниковых геодезических измерений (определений)	0.10
464	21076.63	11549.74	Метод спутниковых геодезических измерений (определений)	0.10
465	21076.71	11552.26	Метод спутниковых геодезических измерений (определений)	0.10
466	21081.87	11551.99	Метод спутниковых геодезических измерений (определений)	0.10
467	21081.82	11548.48	Метод спутниковых геодезических измерений (определений)	0.10
468	21081.49	11548.42	Метод спутниковых геодезических измерений (определений)	0.10
469	21081.49	11540.96	Метод спутниковых геодезических измерений (определений)	0.10
470	21080.06	11540.89	Метод спутниковых геодезических измерений (определений)	0.10
471	21080.09	11540.08	Метод спутниковых геодезических измерений (определений)	0.10
472	21080.96	11538.08	Метод спутниковых геодезических измерений (определений)	0.10
473	21083.05	11537.19	Метод спутниковых геодезических измерений (определений)	0.10
474	21109.13	11536.80	Метод спутниковых геодезических измерений (определений)	0.10

Сведения о характерных точках границ публичного сервитута

Обозначение характерных точек части	Координаты, м		Метод определения координат характерной точки	Средняя квадратическая погрешность положения характерной точки (Mf), м
	X	Y		
			измерений (определений)	
475	21150.55	11536.19	Метод спутниковых геодезических измерений (определений)	0.10
476	21150.19	11526.07	Метод спутниковых геодезических измерений (определений)	0.10
477	21151.17	11523.74	Метод спутниковых геодезических измерений (определений)	0.10
478	21152.76	11445.65	Метод спутниковых геодезических измерений (определений)	0.10
479	21152.64	11443.52	Метод спутниковых геодезических измерений (определений)	0.10
480	21154.02	11399.62	Метод спутниковых геодезических измерений (определений)	0.10
481	21152.28	11399.69	Метод спутниковых геодезических измерений (определений)	0.10
482	21103.90	11397.48	Метод спутниковых геодезических измерений (определений)	0.10
483	21004.73	11394.31	Метод спутниковых геодезических измерений (определений)	0.10
484	20999.62	11393.95		
485	20896.17	11390.52	Метод спутниковых геодезических измерений (определений)	0.10
486	20896.07	11387.96	Метод спутниковых геодезических измерений (определений)	0.10
487	20849.22	11387.40	Метод спутниковых геодезических измерений (определений)	0.10
488	20849.25	11391.51	Метод спутниковых геодезических измерений (определений)	0.10
489	20838.68	11391.65	Метод спутниковых геодезических измерений (определений)	0.10
490	20838.45	11386.85	Метод спутниковых геодезических измерений (определений)	0.10
491	20800.81	11386.75	Метод спутниковых геодезических измерений (определений)	0.10
492	20790.18	11386.75	Метод спутниковых геодезических измерений (определений)	0.10
493	20790.17	11390.97	Метод спутниковых геодезических измерений (определений)	0.10
494	20776.24	11391.38	Метод спутниковых геодезических измерений (определений)	0.10
495	20776.07	11386.86	Метод спутниковых геодезических измерений (определений)	0.10
496	20725.28	11386.80	Метод спутниковых геодезических измерений (определений)	0.10
497	20725.28	11384.91	Метод спутниковых геодезических измерений (определений)	0.10
498	20691.55	11384.48	Метод спутниковых геодезических измерений (определений)	0.10
499	20691.48	11386.76	Метод спутниковых геодезических измерений (определений)	0.10
500	20684.10	11386.75	Метод спутниковых геодезических измерений (определений)	0.10
501	20681.74	11464.85	Метод спутниковых геодезических измерений (определений)	0.10
502	20680.93	11466.86	Метод спутниковых геодезических измерений (определений)	0.10
503	20682.74	11468.21	Метод спутниковых геодезических измерений (определений)	0.10
504	20676.89	11476.34	Метод спутниковых геодезических измерений (определений)	0.10
505	20675.76	11475.45	Метод спутниковых геодезических измерений (определений)	0.10

Сведения о характерных точках границ публичного сервитута				
Обозначение характерных точек части	Координаты, м		Метод определения координат характерной точки	Средняя квадратическая погрешность положения характерной точки (Mf), м
	X	Y		
506	20666.42	11493.55	Метод спутниковых геодезических измерений (определений)	0.10
507	20663.96	11497.84	Метод спутниковых геодезических измерений (определений)	0.10
508	20643.14	11524.27	Метод спутниковых геодезических измерений (определений)	0.10
509	20624.95	11549.40	Метод спутниковых геодезических измерений (определений)	0.10
510	20625.47	11549.76	Метод спутниковых геодезических измерений (определений)	0.10
511	20620.83	11556.26	Метод спутниковых геодезических измерений (определений)	0.10
512	20620.30	11555.87	Метод спутниковых геодезических измерений (определений)	0.10
513	20612.49	11566.72	Метод спутниковых геодезических измерений (определений)	0.10
514	20610.33	11572.76	Метод спутниковых геодезических измерений (определений)	0.10
515	20593.84	11595.87	Метод спутниковых геодезических измерений (определений)	0.10
516	20594.35	11596.15	Метод спутниковых геодезических измерений (определений)	0.10
517	20590.48	11603.17	Метод спутниковых геодезических измерений (определений)	0.10
518	20589.17	11602.45	Метод спутниковых геодезических измерений (определений)	0.10
519	20579.45	11616.19	Метод спутниковых геодезических измерений (определений)	0.10
520	20577.38	11617.44	Метод спутниковых геодезических измерений (определений)	0.10
521	20575.36	11616.97	Метод спутниковых геодезических измерений (определений)	0.10
522	20546.09	11597.94	Метод спутниковых геодезических измерений (определений)	0.10
523	20545.00	11599.69	Метод спутниковых геодезических измерений (определений)	0.10
524	20544.19	11599.15	Метод спутниковых геодезических измерений (определений)	0.10
525	20543.63	11600.01	Метод спутниковых геодезических измерений (определений)	0.10
526	20537.04	11595.53	Метод спутниковых геодезических измерений (определений)	0.10
527	20537.81	11594.31	Метод спутниковых геодезических измерений (определений)	0.10
528	20452.70	11535.92	Метод спутниковых геодезических измерений (определений)	0.10
529	20451.52	11537.33	Метод спутниковых геодезических измерений (определений)	0.10
530	20452.07	11537.69	Метод спутниковых геодезических измерений (определений)	0.10
531	20448.57	11543.10	Метод спутниковых геодезических измерений (определений)	0.10
532	20432.69	11532.83	Метод спутниковых геодезических измерений (определений)	0.10
533	20426.47	11529.46	Метод спутниковых геодезических измерений (определений)	0.10
534	20424.72	11531.81	Метод спутниковых геодезических измерений (определений)	0.10
535	20417.89	11527.00	Метод спутниковых геодезических измерений (определений)	0.10
536	20419.38	11524.57	Метод спутниковых геодезических измерений (определений)	0.10

Сведения о характерных точках границ публичного сервитута				
Обозначение характерных точек части	Координаты, м		Метод определения координат характерной точки	Средняя квадратическая погрешность положения характерной точки (Mf), м
	X	Y		
537	20398.41	11509.65	Метод спутниковых геодезических измерений (определений)	0.10
538	20387.81	11502.45	Метод спутниковых геодезических измерений (определений)	0.10
539	20379.93	11495.94	Метод спутниковых геодезических измерений (определений)	0.10
540	20357.86	11481.25	Метод спутниковых геодезических измерений (определений)	0.10
541	20361.49	11476.45	Метод спутниковых геодезических измерений (определений)	0.10
542	20383.63	11491.21	Метод спутниковых геодезических измерений (определений)	0.10
543	20391.38	11497.60	Метод спутниковых геодезических измерений (определений)	0.10
544	20392.11	11496.60	Метод спутниковых геодезических измерений (определений)	0.10
545	20399.11	11501.79	Метод спутниковых геодезических измерений (определений)	0.10
546	20398.33	11502.72	Метод спутниковых геодезических измерений (определений)	0.10
547	20425.11	11521.23	Метод спутниковых геодезических измерений (определений)	0.10
548	20444.49	11534.12	Метод спутниковых геодезических измерений (определений)	0.10
549	20445.10	11533.18	Метод спутниковых геодезических измерений (определений)	0.10
550	20446.44	11534.05	Метод спутниковых геодезических измерений (определений)	0.10
551	20449.85	11529.97	Метод спутниковых геодезических измерений (определений)	0.10
552	20451.76	11528.93	Метод спутниковых геодезических измерений (определений)	0.10
553	20453.85	11529.43	Метод спутниковых геодезических измерений (определений)	0.10
554	20541.01	11589.24	Метод спутниковых геодезических измерений (определений)	0.10
555	20542.02	11587.64	Метод спутниковых геодезических измерений (определений)	0.10
556	20549.62	11592.32	Метод спутниковых геодезических измерений (определений)	0.10
557	20549.28	11592.86	Метод спутниковых геодезических измерений (определений)	0.10
558	20576.22	11610.37	Метод спутниковых геодезических измерений (определений)	0.10
559	20583.88	11599.53	Метод спутниковых геодезических измерений (определений)	0.10
560	20583.46	11599.30	Метод спутниковых геодезических измерений (определений)	0.10
561	20587.33	11592.28	Метод спутниковых геодезических измерений (определений)	0.10
562	20588.56	11592.96	Метод спутниковых геодезических измерений (определений)	0.10
563	20603.78	11571.61	Метод спутниковых геодезических измерений (определений)	0.10
564	20600.19	11568.83	Метод спутниковых геодезических измерений (определений)	0.10
565	20606.45	11559.16	Метод спутниковых геодезических измерений (определений)	0.10
566	20609.18	11561.04	Метод спутниковых геодезических измерений (определений)	0.10
567	20615.48	11552.29	Метод спутниковых геодезических измерений (определений)	0.10

Сведения о характерных точках границ публичного сервитута

Обозначение характерных точек части	Координаты, м		Метод определения координат характерной точки	Средняя квадратическая погрешность положения характерной точки (Mf), м
	X	Y		
568	20614.93	11551.88	Метод спутниковых геодезических измерений (определений)	0.10
569	20619.21	11545.45	Метод спутниковых геодезических измерений (определений)	0.10
570	20620.00	11546.00	Метод спутниковых геодезических измерений (определений)	0.10
571	20638.37	11520.63	Метод спутниковых геодезических измерений (определений)	0.10
572	20656.87	11497.14	Метод спутниковых геодезических измерений (определений)	0.10
573	20653.50	11495.20	Метод спутниковых геодезических измерений (определений)	0.10
574	20658.95	11485.71	Метод спутниковых геодезических измерений (определений)	0.10
575	20662.55	11487.95	Метод спутниковых геодезических измерений (определений)	0.10
576	20670.96	11471.68	Метод спутниковых геодезических измерений (определений)	0.10
577	20668.84	11470.01	Метод спутниковых геодезических измерений (определений)	0.10
578	20674.31	11461.91	Метод спутниковых геодезических измерений (определений)	0.10
579	20676.39	11463.45	Метод спутниковых геодезических измерений (определений)	0.10
580	20678.07	11390.96	Метод спутниковых геодезических измерений (определений)	0.10
581	20677.09	11388.64	Метод спутниковых геодезических измерений (определений)	0.10
582	20677.88	11365.40	Метод спутниковых геодезических измерений (определений)	0.10
583	20658.51	11364.78	Метод спутниковых геодезических измерений (определений)	0.10
584	20656.34	11363.74	Метод спутниковых геодезических измерений (определений)	0.10
585	20655.61	11361.73	Метод спутниковых геодезических измерений (определений)	0.10
586	20656.33	11319.74	Метод спутниковых геодезических измерений (определений)	0.10
587	20655.81	11256.97	Метод спутниковых геодезических измерений (определений)	0.10
588	20655.91	11252.09	Метод спутниковых геодезических измерений (определений)	0.10
589	20657.77	11215.25	Метод спутниковых геодезических измерений (определений)	0.10
590	20659.62	11160.97	Метод спутниковых геодезических измерений (определений)	0.10
591	20661.17	11158.07	Метод спутниковых геодезических измерений (определений)	0.10
592	20661.48	11095.62	Метод спутниковых геодезических измерений (определений)	0.10
593	20665.16	11095.56	Метод спутниковых геодезических измерений (определений)	0.10
594	20665.88	11075.69	Метод спутниковых геодезических измерений (определений)	0.10
595	20666.19	11016.08	Метод спутниковых геодезических измерений (определений)	0.10
596	20666.50	11010.51	Метод спутниковых геодезических измерений (определений)	0.10
597	20669.06	10958.50	Метод спутниковых геодезических измерений (определений)	0.10
598	20669.40	10945.23	Метод спутниковых геодезических измерений (определений)	0.10

Сведения о характерных точках границ публичного сервитута

Обозначение характерных точек части	Координаты, м		Метод определения координат характерной точки	Средняя квадратическая погрешность положения характерной точки (Mf), м
	X	Y		
599	20660.49	10945.08	Метод спутниковых геодезических измерений (определений)	0.10
600	20660.54	10941.29	Метод спутниковых геодезических измерений (определений)	0.10
601	20661.27	10875.24	Метод спутниковых геодезических измерений (определений)	0.10
602	20661.42	10861.77	Метод спутниковых геодезических измерений (определений)	0.10
603	20662.27	10861.36	Метод спутниковых геодезических измерений (определений)	0.10
604	20677.71	10860.58	Метод спутниковых геодезических измерений (определений)	0.10
605	20677.87	10856.99	Метод спутниковых геодезических измерений (определений)	0.10
606	20674.88	10856.99	Метод спутниковых геодезических измерений (определений)	0.10
607	20675.02	10847.51	Метод спутниковых геодезических измерений (определений)	0.10
608	20678.01	10847.51	Метод спутниковых геодезических измерений (определений)	0.10
609	20678.51	10833.76	Метод спутниковых геодезических измерений (определений)	0.10
610	20678.93	10826.05	Метод спутниковых геодезических измерений (определений)	0.10
611	20679.81	10813.97	Метод спутниковых геодезических измерений (определений)	0.10
612	20682.05	10749.90	Метод спутниковых геодезических измерений (определений)	0.10
613	20682.54	10723.33	Метод спутниковых геодезических измерений (определений)	0.10
614	20677.59	10723.08	Метод спутниковых геодезических измерений (определений)	0.10
615	20677.86	10712.76	Метод спутниковых геодезических измерений (определений)	0.10
616	20682.71	10712.73	Метод спутниковых геодезических измерений (определений)	0.10
617	20683.34	10695.52	Метод спутниковых геодезических измерений (определений)	0.10
618	20683.56	10678.78	Метод спутниковых геодезических измерений (определений)	0.10
619	20679.54	10678.61	Метод спутниковых геодезических измерений (определений)	0.10
620	20679.92	10668.92	Метод спутниковых геодезических измерений (определений)	0.10
621	20683.62	10669.00	Метод спутниковых геодезических измерений (определений)	0.10
622	20684.11	10657.25	Метод спутниковых геодезических измерений (определений)	0.10
623	20686.10	10569.48	Метод спутниковых геодезических измерений (определений)	0.10
624	20682.16	10569.38	Метод спутниковых геодезических измерений (определений)	0.10
625	20682.12	10558.91	Метод спутниковых геодезических измерений (определений)	0.10
626	20686.07	10558.89	Метод спутниковых геодезических измерений (определений)	0.10
627	20686.18	10539.02	Метод спутниковых геодезических измерений (определений)	0.10
628	20682.24	10538.99	Метод спутниковых геодезических измерений (определений)	0.10
629	20682.15	10529.48	Метод спутниковых геодезических измерений (определений)	0.10

Сведения о характерных точках границ публичного сервитута				
Обозначение характерных точек части	Координаты, м		Метод определения координат характерной точки	Средняя квадратическая погрешность положения характерной точки (Mf), м
	X	Y		
630	20686.30	10529.40	Метод спутниковых геодезических измерений (определений)	0.10
631	20687.79	10451.00	Метод спутниковых геодезических измерений (определений)	0.10
632	20687.14	10451.00	Метод спутниковых геодезических измерений (определений)	0.10
633	20687.14	10443.50	Метод спутниковых геодезических измерений (определений)	0.10
634	20687.90	10443.50	Метод спутниковых геодезических измерений (определений)	0.10
635	20688.04	10432.80	Метод спутниковых геодезических измерений (определений)	0.10
636	20684.21	10432.59	Метод спутниковых геодезических измерений (определений)	0.10
637	20684.57	10422.40	Метод спутниковых геодезических измерений (определений)	0.10
638	20688.01	10422.45	Метод спутниковых геодезических измерений (определений)	0.10
639	20689.09	10401.56	Метод спутниковых геодезических измерений (определений)	0.10
640	20693.87	10393.52	Метод спутниковых геодезических измерений (определений)	0.10
641	20693.71	10376.13	Метод спутниковых геодезических измерений (определений)	0.10
642	20692.76	10376.13	Метод спутниковых геодезических измерений (определений)	0.10
643	20692.76	10367.69	Метод спутниковых геодезических измерений (определений)	0.10
644	20693.62	10367.69	Метод спутниковых геодезических измерений (определений)	0.10
645	20693.15	10330.40	Метод спутниковых геодезических измерений (определений)	0.10
646	20692.94	10324.78	Метод спутниковых геодезических измерений (определений)	0.10
647	20692.27	10243.26	Метод спутниковых геодезических измерений (определений)	0.10
648	20677.41	10243.35	Метод спутниковых геодезических измерений (определений)	0.10
649	20677.41	10244.57	Метод спутниковых геодезических измерений (определений)	0.10
650	20675.70	10244.57	Метод спутниковых геодезических измерений (определений)	0.10
651	20674.53	10258.39	Метод спутниковых геодезических измерений (определений)	0.10
652	20673.38	10260.51	Метод спутниковых геодезических измерений (определений)	0.10
653	20671.56	10261.14	Метод спутниковых геодезических измерений (определений)	0.10
654	20658.56	10261.21	Метод спутниковых геодезических измерений (определений)	0.10
655	20658.56	10269.57	Метод спутниковых геодезических измерений (определений)	0.10
656	20649.15	10269.57	Метод спутниковых геодезических измерений (определений)	0.10
657	20649.15	10260.71	Метод спутниковых геодезических измерений (определений)	0.10
658	20650.90	10260.71	Метод спутниковых геодезических измерений (определений)	0.10
659	20650.87	10258.26	Метод спутниковых геодезических измерений (определений)	0.10
660	20651.64	10256.22	Метод спутниковых геодезических измерений (определений)	0.10

Сведения о характерных точках границ публичного сервитута				
Обозначение характерных точек части	Координаты, м		Метод определения координат характерной точки	Средняя квадратическая погрешность положения характерной точки (Mf), м
	X	Y		
661	20653.68	10255.31	Метод спутниковых геодезических измерений (определений)	0.10
662	20668.72	10255.59	Метод спутниковых геодезических измерений (определений)	0.10
663	20669.68	10244.57	Метод спутниковых геодезических измерений (определений)	0.10
664	20668.50	10244.57	Метод спутниковых геодезических измерений (определений)	0.10
665	20668.50	10236.00	Метод спутниковых геодезических измерений (определений)	0.10
666	20677.41	10236.00	Метод спутниковых геодезических измерений (определений)	0.10
667	20677.41	10237.35	Метод спутниковых геодезических измерений (определений)	0.10
668	20695.21	10237.23	Метод спутниковых геодезических измерений (определений)	0.10
669	20697.25	10238.00	Метод спутниковых геодезических измерений (определений)	0.10
670	20698.24	10240.21	Метод спутниковых геодезических измерений (определений)	0.10
671	20698.91	10321.71	Метод спутниковых геодезических измерений (определений)	0.10
672	20702.69	10321.65	Метод спутниковых геодезических измерений (определений)	0.10
673	20702.98	10333.08	Метод спутниковых геодезических измерений (определений)	0.10
674	20699.19	10333.19	Метод спутниковых геодезических измерений (определений)	0.10
675	20699.62	10367.69	Метод спутниковых геодезических измерений (определений)	0.10
676	20701.29	10367.69	Метод спутниковых геодезических измерений (определений)	0.10
677	20701.29	10376.13	Метод спутниковых геодезических измерений (определений)	0.10
678	20699.71	10376.13	Метод спутниковых геодезических измерений (определений)	0.10
679	20699.79	10395.04	Метод спутниковых геодезических измерений (определений)	0.10
680	20695.01	10403.33	Метод спутниковых геодезических измерений (определений)	0.10
681	20693.86	10425.68	Метод спутниковых геодезических измерений (определений)	0.10
682	20694.07	10430.04	Метод спутниковых геодезических измерений (определений)	0.10
683	20693.90	10443.50	Метод спутниковых геодезических измерений (определений)	0.10
684	20694.64	10443.50	Метод спутниковых геодезических измерений (определений)	0.10
685	20694.64	10451.00	Метод спутниковых геодезических измерений (определений)	0.10
686	20693.79	10451.00	Метод спутниковых геодезических измерений (определений)	0.10
687	20692.25	10532.36	Метод спутниковых геодезических измерений (определений)	0.10
688	20692.20	10536.15	Метод спутниковых геодезических измерений (определений)	0.10
689	20692.05	10561.84	Метод спутниковых геодезических измерений (определений)	0.10
690	20692.17	10566.63	Метод спутниковых геодезических измерений (определений)	0.10
691	20690.18	10654.51	Метод спутниковых геодезических измерений (определений)	0.10

Сведения о характерных точках границ публичного сервитута

Обозначение характерных точек части	Координаты, м		Метод определения координат характерной точки	Средняя квадратическая погрешность положения характерной точки (Mf), м
	X	Y		
692	20692.50	10654.49	Метод спутниковых геодезических измерений (определений)	0.10
693	20692.41	10660.42	Метод спутниковых геодезических измерений (определений)	0.10
694	20689.98	10660.44	Метод спутниковых геодезических измерений (определений)	0.10
695	20689.50	10672.15	Метод спутниковых геодезических измерений (определений)	0.10
696	20689.60	10675.98	Метод спутниковых геодезических измерений (определений)	0.10
697	20689.34	10695.65	Метод спутниковых геодезических измерений (определений)	0.10
698	20688.60	10715.82	Метод спутниковых геодезических измерений (определений)	0.10
699	20688.60	10720.54	Метод спутниковых геодезических измерений (определений)	0.10
700	20688.05	10750.05	Метод спутниковых геодезических измерений (определений)	0.10
701	20685.80	10814.29	Метод спутниковых геодезических измерений (определений)	0.10
702	20685.15	10823.27	Метод спутниковых геодезических измерений (определений)	0.10
703	20688.15	10823.16	Метод спутниковых геодезических измерений (определений)	0.10
704	20687.41	10836.66	Метод спутниковых геодезических измерений (определений)	0.10
705	20684.41	10836.77	Метод спутниковых геодезических измерений (определений)	0.10
706	20683.90	10850.82	Метод спутниковых геодезических измерений (определений)	0.10
707	20684.00	10854.12	Метод спутниковых геодезических измерений (определений)	0.10
708	20683.67	10861.57	Метод спутниковых геодезических измерений (определений)	0.10
709	20686.35	10861.57	Метод спутниковых геодезических измерений (определений)	0.10
710	20686.05	10870.55	Метод спутниковых геодезических измерений (определений)	0.10
711	20684.44	10870.55	Метод спутниковых геодезических измерений (определений)	0.10
712	20685.27	10914.70	Метод спутниковых геодезических измерений (определений)	0.10
713	20694.46	10914.70	Метод спутниковых геодезических измерений (определений)	0.10
714	20694.33	10920.14	Метод спутниковых геодезических измерений (определений)	0.10
715	20682.31	10920.03	Метод спутниковых геодезических измерений (определений)	0.10
716	20680.11	10919.04	Метод спутниковых геодезических измерений (определений)	0.10
717	20679.33	10917.09	Метод спутниковых геодезических измерений (определений)	0.10
718	20678.44	10870.55	Метод спутниковых геодезических измерений (определений)	0.10
719	20675.95	10870.55	Метод спутниковых геодезических измерений (определений)	0.10
720	20676.08	10866.67	Метод спутниковых геодезических измерений (определений)	0.10
721	20665.38	10867.21	Метод спутниковых геодезических измерений (определений)	0.10
722	20665.32	10871.19	Метод спутниковых геодезических измерений (определений)	0.10

Сведения о характерных точках границ публичного сервитута

Обозначение характерных точек части	Координаты, м		Метод определения координат характерной точки	Средняя квадратическая погрешность положения характерной точки (Mf), м
	X	Y		
723	20664.33	10939.14	Метод спутниковых геодезических измерений (определений)	0.10
724	20672.54	10939.29	Метод спутниковых геодезических измерений (определений)	0.10
725	20674.55	10940.12	Метод спутниковых геодезических измерений (определений)	0.10
726	20675.48	10942.37	Метод спутниковых геодезических измерений (определений)	0.10
727	20675.06	10958.73	Метод спутниковых геодезических измерений (определений)	0.10
728	20672.63	11008.02	Метод спутниковых геодезических измерений (определений)	0.10
729	20675.08	11008.10	Метод спутниковых геодезических измерений (определений)	0.10
730	20675.03	11019.00	Метод спутниковых геодезических измерений (определений)	0.10
731	20672.17	11019.10	Метод спутниковых геодезических измерений (определений)	0.10
732	20671.88	11075.80	Метод спутниковых геодезических измерений (определений)	0.10
733	20671.27	11092.82	Метод спутниковых геодезических измерений (определений)	0.10
734	20673.21	11092.82	Метод спутниковых геодезических измерений (определений)	0.10
735	20673.32	11101.55	Метод спутниковых геодезических измерений (определений)	0.10
736	20667.46	11101.64	Метод спутниковых геодезических измерений (определений)	0.10
737	20667.16	11161.08	Метод спутниковых геодезических измерений (определений)	0.10
738	20665.52	11164.07	Метод спутниковых геодезических измерений (определений)	0.10
739	20663.77	11215.51	Метод спутниковых геодезических измерений (определений)	0.10
740	20662.04	11249.78	Метод спутниковых геодезических измерений (определений)	0.10
741	20664.08	11249.80	Метод спутниковых геодезических измерений (определений)	0.10
742	20663.92	11259.90	Метод спутниковых геодезических измерений (определений)	0.10
743	20661.82	11259.96	Метод спутниковых геодезических измерений (определений)	0.10
744	20662.10	11310.74	Метод спутниковых геодезических измерений (определений)	0.10
745	20665.89	11310.72	Метод спутниковых геодезических измерений (определений)	0.10
746	20665.94	11322.71	Метод спутниковых геодезических измерений (определений)	0.10
747	20662.28	11322.79	Метод спутниковых геодезических измерений (определений)	0.10
748	20661.66	11358.88	Метод спутниковых геодезических измерений (определений)	0.10
749	20681.10	11359.50	Метод спутниковых геодезических измерений (определений)	0.10
750	20683.10	11360.36	Метод спутниковых геодезических измерений (определений)	0.10
751	20684.00	11362.62	Метод спутниковых геодезических измерений (определений)	0.10
752	20683.26	11380.75	Метод спутниковых геодезических измерений (определений)	0.10
753	20800.81	11380.75	Метод спутниковых геодезических измерений (определений)	0.10

Сведения о характерных точках границ публичного сервитута

Обозначение характерных точек части	Координаты, м		Метод определения координат характерной точки	Средняя квадратическая погрешность положения характерной точки (Mf), м
	X	Y		
754	20841.27	11380.86	Метод спутниковых геодезических измерений (определений)	0.10
755	20846.33	11381.37	Метод спутниковых геодезических измерений (определений)	0.10
756	20898.46	11381.98	Метод спутниковых геодезических измерений (определений)	0.10
757	20901.57	11384.11	Метод спутниковых геодезических измерений (определений)	0.10
758	20901.95	11384.73	Метод спутниковых геодезических измерений (определений)	0.10
759	20997.00	11387.85	Метод спутниковых геодезических измерений (определений)	0.10
760	20997.14	11384.75	Метод спутниковых геодезических измерений (определений)	0.10
761	21007.63	11384.84	Метод спутниковых геодезических измерений (определений)	0.10
762	21007.72	11388.40	Метод спутниковых геодезических измерений (определений)	0.10
763	21101.26	11391.39	Метод спутниковых геодезических измерений (определений)	0.10
764	21101.55	11387.52	Метод спутниковых геодезических измерений (определений)	0.10
765	21112.63	11388.02	Метод спутниковых геодезических измерений (определений)	0.10
766	21112.52	11391.97	Метод спутниковых геодезических измерений (определений)	0.10
767	21152.39	11393.69	Метод спутниковых геодезических измерений (определений)	0.10
768	21157.13	11393.43	Метод спутниковых геодезических измерений (определений)	0.10
769	21171.34	11393.99	Метод спутниковых геодезических измерений (определений)	0.10
770	21185.50	11393.55	Метод спутниковых геодезических измерений (определений)	0.10
771	21187.53	11380.43	Метод спутниковых геодезических измерений (определений)	0.10
772	21188.26	11378.88	Метод спутниковых геодезических измерений (определений)	0.10
773	21190.51	11377.89	Метод спутниковых геодезических измерений (определений)	0.10
774	21193.70	11246.99	Метод спутниковых геодезических измерений (определений)	0.10
775	21194.69	11203.29	Метод спутниковых геодезических измерений (определений)	0.10
776	21195.43	11201.39	Метод спутниковых геодезических измерений (определений)	0.10
777	21197.12	11200.41	Метод спутниковых геодезических измерений (определений)	0.10
778	21203.14	11199.25	Метод спутниковых геодезических измерений (определений)	0.10
779	21204.22	11205.04	Метод спутниковых геодезических измерений (определений)	0.10
780	21200.00	11205.97	Метод спутниковых геодезических измерений (определений)	0.10
781	21199.91	11209.80	Метод спутниковых геодезических измерений (определений)	0.10
782	21199.27	11251.76	Метод спутниковых геодезических измерений (определений)	0.10
783	21198.70	11289.00	Метод спутниковых геодезических измерений (определений)	0.10
784	21197.91	11325.78	Метод спутниковых геодезических измерений (определений)	0.10

Сведения о характерных точках границ публичного сервитута

Обозначение характерных точек части	Координаты, м		Метод определения координат характерной точки	Средняя квадратическая погрешность положения характерной точки (Mf), м
	X	Y		
785	21197.79	11338.74	Метод спутниковых геодезических измерений (определений)	0.10
786	21197.76	11342.82	Метод спутниковых геодезических измерений (определений)	0.10
787	21197.31	11368.84	Метод спутниковых геодезических измерений (определений)	0.10
788	21196.49	11378.38	Метод спутниковых геодезических измерений (определений)	0.10
789	21221.92	11379.25	Метод спутниковых геодезических измерений (определений)	0.10
790	21384.58	11386.44	Метод спутниковых геодезических измерений (определений)	0.10
791	21386.56	11387.36	Метод спутниковых геодезических измерений (определений)	0.10
194	21387.38	11389.62	Метод спутниковых геодезических измерений (определений)	0.10
792	21246.62	9576.28	Метод спутниковых геодезических измерений (определений)	0.10
793	21246.56	9579.61	Метод спутниковых геодезических измерений (определений)	0.10
794	21243.08	9579.62	Метод спутниковых геодезических измерений (определений)	0.10
795	21242.96	9582.27	Метод спутниковых геодезических измерений (определений)	0.10
796	21235.44	9582.24	Метод спутниковых геодезических измерений (определений)	0.10
797	21234.16	9582.09	Метод спутниковых геодезических измерений (определений)	0.10
798	21233.54	9598.72	Метод спутниковых геодезических измерений (определений)	0.10
799	21233.15	9609.13	Метод спутниковых геодезических измерений (определений)	0.10
800	21232.77	9629.38	Метод спутниковых геодезических измерений (определений)	0.10
801	21232.91	9632.49	Метод спутниковых геодезических измерений (определений)	0.10
802	21234.65	9634.24	Метод спутниковых геодезических измерений (определений)	0.10
803	21234.33	9636.20	Метод спутниковых геодезических измерений (определений)	0.10
804	21229.37	9636.06	Метод спутниковых геодезических измерений (определений)	0.10
805	21229.73	9641.94	Метод спутниковых геодезических измерений (определений)	0.10
806	21232.28	9642.06	Метод спутниковых геодезических измерений (определений)	0.10
807	21230.89	9645.71	Метод спутниковых геодезических измерений (определений)	0.10
808	21224.39	9646.22	Метод спутниковых геодезических измерений (определений)	0.10
809	21229.33	9651.81	Метод спутниковых геодезических измерений (определений)	0.10
810	21230.78	9652.28	Метод спутниковых геодезических измерений (определений)	0.10
811	21233.69	9654.24	Метод спутниковых геодезических измерений (определений)	0.10
812	21234.25	9655.05	Метод спутниковых геодезических измерений (определений)	0.10
813	21229.64	9698.66	Метод спутниковых геодезических измерений (определений)	0.10
814	21225.52	9697.71	Метод спутниковых геодезических измерений (определений)	0.10

Сведения о характерных точках границ публичного сервитута

Обозначение характерных точек части	Координаты, м		Метод определения координат характерной точки	Средняя квадратическая погрешность положения характерной точки (Mf), м
	X	Y		
			измерений (определений)	
815	21228.34	9658.27	Метод спутниковых геодезических измерений (определений)	0.10
816	21226.34	9657.43	Метод спутниковых геодезических измерений (определений)	0.10
817	21210.42	9655.22	Метод спутниковых геодезических измерений (определений)	0.10
818	21209.28	9670.54	Метод спутниковых геодезических измерений (определений)	0.10
819	21203.71	9670.48	Метод спутниковых геодезических измерений (определений)	0.10
820	21203.81	9668.83	Метод спутниковых геодезических измерений (определений)	0.10
821	21195.93	9668.60	Метод спутниковых геодезических измерений (определений)	0.10
822	21195.68	9667.74	Метод спутниковых геодезических измерений (определений)	0.10
823	21195.68	9666.63	Метод спутниковых геодезических измерений (определений)	0.10
824	21200.05	9666.79	Метод спутниковых геодезических измерений (определений)	0.10
825	21200.12	9664.06	Метод спутниковых геодезических измерений (определений)	0.10
826	21200.44	9664.26	Метод спутниковых геодезических измерений (определений)	0.10
827	21201.79	9664.42	Метод спутниковых геодезических измерений (определений)	0.10
828	21203.70	9664.48	Метод спутниковых геодезических измерений (определений)	0.10
829	21203.79	9663.27	Метод спутниковых геодезических измерений (определений)	0.10
830	21204.40	9663.29	Метод спутниковых геодезических измерений (определений)	0.10
831	21204.97	9650.71	Метод спутниковых геодезических измерений (определений)	0.10
832	21202.77	9650.52	Метод спутниковых геодезических измерений (определений)	0.10
833	21203.18	9649.62	Метод спутниковых геодезических измерений (определений)	0.10
834	21203.85	9648.90	Метод спутниковых геодезических измерений (определений)	0.10
835	21204.73	9648.44	Метод спутниковых геодезических измерений (определений)	0.10
836	21205.70	9648.29	Метод спутниковых геодезических измерений (определений)	0.10
837	21212.74	9649.26	Метод спутниковых геодезических измерений (определений)	0.10
838	21212.74	9639.34	Метод спутниковых геодезических измерений (определений)	0.10
839	21224.39	9639.34	Метод спутниковых геодезических измерений (определений)	0.10
840	21224.39	9640.22	Метод спутниковых геодезических измерений (определений)	0.10
841	21226.61	9640.10	Метод спутниковых геодезических измерений (определений)	0.10
842	21227.76	9636.79	Метод спутниковых геодезических измерений (определений)	0.10
843	21227.01	9634.93	Метод спутниковых геодезических измерений (определений)	0.10
844	21226.77	9629.43	Метод спутниковых геодезических измерений (определений)	0.10
845	21227.15	9608.94	Метод спутниковых геодезических измерений (определений)	0.10

Сведения о характерных точках границ публичного сервитута				
Обозначение характерных точек части	Координаты, м		Метод определения координат характерной точки	Средняя квадратическая погрешность положения характерной точки (Mf), м
	X	Y		
			измерений (определений)	
846	21227.54	9598.56	Метод спутниковых геодезических измерений (определений)	0.10
847	21228.16	9582.03	Метод спутниковых геодезических измерений (определений)	0.10
848	21223.99	9582.16	Метод спутниковых геодезических измерений (определений)	0.10
849	21223.98	9576.16	Метод спутниковых геодезических измерений (определений)	0.10
850	21231.40	9575.94	Метод спутниковых геодезических измерений (определений)	0.10
851	21235.76	9576.24	Метод спутниковых геодезических измерений (определений)	0.10
852	21243.23	9576.27	Метод спутниковых геодезических измерений (определений)	0.10
792	21246.62	9576.28	Метод спутниковых геодезических измерений (определений)	0.10
853	21406.44	9742.84	Метод спутниковых геодезических измерений (определений)	0.10
854	21406.21	9755.04	Метод спутниковых геодезических измерений (определений)	0.10
855	21400.25	9754.54	Метод спутниковых геодезических измерений (определений)	0.10
856	21400.50	9744.38	Метод спутниковых геодезических измерений (определений)	0.10
857	21375.62	9705.37	Метод спутниковых геодезических измерений (определений)	0.10
858	21367.96	9705.30	Метод спутниковых геодезических измерений (определений)	0.10
859	21288.42	9704.58	Метод спутниковых геодезических измерений (определений)	0.10
860	21280.44	9702.57	Метод спутниковых геодезических измерений (определений)	0.10
861	21279.47	9748.66	Метод спутниковых геодезических измерений (определений)	0.10
862	21279.28	9763.74	Метод спутниковых геодезических измерений (определений)	0.10
863	21281.19	9767.44	Метод спутниковых геодезических измерений (определений)	0.10
864	21288.62	9767.71	Метод спутниковых геодезических измерений (определений)	0.10
865	21288.11	9773.79	Метод спутниковых геодезических измерений (определений)	0.10
866	21285.64	9774.92	Метод спутниковых геодезических измерений (определений)	0.10
867	21284.42	9774.85	Метод спутниковых геодезических измерений (определений)	0.10
868	21284.33	9776.10	Метод спутниковых геодезических измерений (определений)	0.10
869	21275.53	9775.34	Метод спутниковых геодезических измерений (определений)	0.10
870	21275.63	9774.01	Метод спутниковых геодезических измерений (определений)	0.10
871	21272.99	9773.66	Метод спутниковых геодезических измерений (определений)	0.10
872	21270.20	9788.95	Метод спутниковых геодезических измерений (определений)	0.10
873	21268.87	9792.03	Метод спутниковых геодезических измерений (определений)	0.10
874	21267.42	9793.57	Метод спутниковых геодезических измерений (определений)	0.10

Сведения о характерных точках границ публичного сервитута

Обозначение характерных точек части	Координаты, м		Метод определения координат характерной точки	Средняя квадратическая погрешность положения характерной точки (Mf), м
	X	Y		
875	21265.12	9794.51	Метод спутниковых геодезических измерений (определений)	0.10
876	21215.53	9792.49	Метод спутниковых геодезических измерений (определений)	0.10
877	21187.82	9790.17	Метод спутниковых геодезических измерений (определений)	0.10
878	21180.66	9790.03	Метод спутниковых геодезических измерений (определений)	0.10
879	21150.03	9788.16	Метод спутниковых геодезических измерений (определений)	0.10
880	21149.54	9792.65	Метод спутниковых геодезических измерений (определений)	0.10
881	21148.53	9794.58	Метод спутниковых геодезических измерений (определений)	0.10
882	21146.38	9795.31	Метод спутниковых геодезических измерений (определений)	0.10
883	21129.13	9794.29	Метод спутниковых геодезических измерений (определений)	0.10
884	21125.04	9793.65	Метод спутниковых геодезических измерений (определений)	0.10
885	21097.95	9792.92	Метод спутниковых геодезических измерений (определений)	0.10
886	21091.92	9792.48	Метод спутниковых геодезических измерений (определений)	0.10
887	21018.29	9785.70	Метод спутниковых геодезических измерений (определений)	0.10
888	21012.40	9785.21	Метод спутниковых геодезических измерений (определений)	0.10
889	20971.63	9782.54	Метод спутниковых геодезических измерений (определений)	0.10
890	20970.33	9799.67	Метод спутниковых геодезических измерений (определений)	0.10
891	20968.00	9879.60	Метод спутниковых геодезических измерений (определений)	0.10
892	20967.37	9924.33	Метод спутниковых геодезических измерений (определений)	0.10
893	20967.09	9943.82	Метод спутниковых геодезических измерений (определений)	0.10
894	20966.34	9994.51	Метод спутниковых геодезических измерений (определений)	0.10
895	20963.01	10158.96	Метод спутниковых геодезических измерений (определений)	0.10
896	20963.57	10160.71	Метод спутниковых геодезических измерений (определений)	0.10
897	21039.46	10176.30	Метод спутниковых геодезических измерений (определений)	0.10
898	21040.81	10177.21	Метод спутниковых геодезических измерений (определений)	0.10
899	21041.33	10179.17	Метод спутниковых геодезических измерений (определений)	0.10
900	21038.31	10215.30	Метод спутниковых геодезических измерений (определений)	0.10
901	21037.46	10221.27	Метод спутниковых геодезических измерений (определений)	0.10
902	21035.15	10257.83	Метод спутниковых геодезических измерений (определений)	0.10
903	21103.10	10257.13	Метод спутниковых геодезических измерений (определений)	0.10
904	21105.15	10257.91	Метод спутниковых геодезических измерений (определений)	0.10
905	21106.13	10260.13	Метод спутниковых геодезических измерений (определений)	0.10

Сведения о характерных точках границ публичного сервитута

Обозначение характерных точек части	Координаты, м		Метод определения координат характерной точки	Средняя квадратическая погрешность положения характерной точки (Mf), м
	X	Y		
906	21106.12	10268.51	Метод спутниковых геодезических измерений (определений)	0.10
907	21102.49	10296.12	Метод спутниковых геодезических измерений (определений)	0.10
908	21100.31	10298.62	Метод спутниковых геодезических измерений (определений)	0.10
909	21100.08	10302.92	Метод спутниковых геодезических измерений (определений)	0.10
910	21145.30	10304.72	Метод спутниковых геодезических измерений (определений)	0.10
911	21147.30	10305.60	Метод спутниковых геодезических измерений (определений)	0.10
912	21148.18	10307.74	Метод спутниковых геодезических измерений (определений)	0.10
913	21148.03	10324.23	Метод спутниковых геодезических измерений (определений)	0.10
914	21142.04	10324.20	Метод спутниковых геодезических измерений (определений)	0.10
915	21142.16	10310.60	Метод спутниковых геодезических измерений (определений)	0.10
916	21096.80	10308.80	Метод спутниковых геодезических измерений (определений)	0.10
917	21094.63	10307.74	Метод спутниковых геодезических измерений (определений)	0.10
918	21093.92	10305.64	Метод спутниковых геодезических измерений (определений)	0.10
919	21094.45	10295.88	Метод спутниковых геодезических измерений (определений)	0.10
920	21096.84	10293.10	Метод спутниковых геодезических измерений (определений)	0.10
921	21100.13	10268.11	Метод спутниковых геодезических измерений (определений)	0.10
922	21100.13	10263.16	Метод спутниковых геодезических измерений (определений)	0.10
923	21038.73	10263.82	Метод спутниковых геодезических измерений (определений)	0.10
924	21037.84	10282.40	Метод спутниковых геодезических измерений (определений)	0.10
925	21035.48	10282.40	Метод спутниковых геодезических измерений (определений)	0.10
926	21034.53	10317.77	Метод спутниковых геодезических измерений (определений)	0.10
927	21036.30	10317.78	Метод спутниковых геодезических измерений (определений)	0.10
928	21035.65	10339.36	Метод спутниковых геодезических измерений (определений)	0.10
929	21035.80	10347.84	Метод спутниковых геодезических измерений (определений)	0.10
930	21038.74	10347.84	Метод спутниковых геодезических измерений (определений)	0.10
931	21040.77	10348.63	Метод спутниковых геодезических измерений (определений)	0.10
932	21041.30	10349.77	Метод спутниковых геодезических измерений (определений)	0.10
933	21039.27	10349.74	Метод спутниковых геодезических измерений (определений)	0.10
934	21039.24	10353.90	Метод спутниковых геодезических измерений (определений)	0.10
935	21031.04	10353.81	Метод спутниковых геодезических измерений (определений)	0.10
936	21030.11	10353.40	Метод спутниковых геодезических измерений (определений)	0.10

Сведения о характерных точках границ публичного сервитута

Обозначение характерных точек части	Координаты, м		Метод определения координат характерной точки	Средняя квадратическая погрешность положения характерной точки (Mf), м
	X	Y		
937	21029.32	10351.42	Метод спутниковых геодезических измерений (определений)	0.10
938	21029.12	10340.10	Метод спутниковых геодезических измерений (определений)	0.10
939	21029.96	10311.69	Метод спутниковых геодезических измерений (определений)	0.10
940	21019.86	10310.99	Метод спутниковых геодезических измерений (определений)	0.10
941	21019.98	10309.77	Метод спутниковых геодезических измерений (определений)	0.10
942	21023.27	10309.89	Метод спутниковых геодезических измерений (определений)	0.10
943	21023.49	10300.76	Метод спутниковых геодезических измерений (определений)	0.10
944	21024.12	10300.81	Метод спутниковых геодезических измерений (определений)	0.10
945	21026.84	10288.07	Метод спутниковых геодезических измерений (определений)	0.10
946	20992.85	10287.16	Метод спутниковых геодезических измерений (определений)	0.10
947	20993.07	10281.23	Метод спутниковых геодезических измерений (определений)	0.10
948	20993.82	10281.22	Метод спутниковых геодезических измерений (определений)	0.10
949	20996.33	10279.98	Метод спутниковых геодезических измерений (определений)	0.10
950	21024.96	10280.78	Метод спутниковых геодезических измерений (определений)	0.10
951	21024.96	10278.16	Метод спутниковых геодезических измерений (определений)	0.10
952	21032.03	10278.16	Метод спутниковых геодезических измерений (определений)	0.10
953	21032.73	10263.76	Метод спутниковых геодезических измерений (определений)	0.10
954	21031.88	10263.74	Метод спутниковых геодезических измерений (определений)	0.10
955	21029.54	10262.52	Метод спутниковых геодезических измерений (определений)	0.10
956	21029.20	10261.34	Метод спутниковых геодезических измерений (определений)	0.10
957	21031.60	10212.39	Метод спутниковых геодезических измерений (определений)	0.10
958	21032.58	10211.86	Метод спутниковых геодезических измерений (определений)	0.10
959	21035.13	10181.28	Метод спутниковых геодезических измерений (определений)	0.10
960	20959.30	10164.28	Метод спутниковых геодезических измерений (определений)	0.10
961	20957.68	10163.30	Метод спутниковых геодезических измерений (определений)	0.10
962	20956.96	10161.29	Метод спутниковых геодезических измерений (определений)	0.10
963	20960.36	9982.87	Метод спутниковых геодезических измерений (определений)	0.10
964	20938.18	9982.10	Метод спутниковых геодезических измерений (определений)	0.10
965	20938.23	9980.73	Метод спутниковых геодезических измерений (определений)	0.10
966	20933.66	9980.42	Метод спутниковых геодезических измерений (определений)	0.10
967	20933.51	9981.86	Метод спутниковых геодезических измерений (определений)	0.10

Сведения о характерных точках границ публичного сервитута

Обозначение характерных точек части	Координаты, м		Метод определения координат характерной точки	Средняя квадратическая погрешность положения характерной точки (Mf), м
	X	Y		
968	20928.42	9981.59	Метод спутниковых геодезических измерений (определений)	0.10
969	20903.94	9980.83	Метод спутниковых геодезических измерений (определений)	0.10
970	20904.01	9979.86	Метод спутниковых геодезических измерений (определений)	0.10
971	20900.94	9979.67	Метод спутниковых геодезических измерений (определений)	0.10
972	20900.81	9980.74	Метод спутниковых геодезических измерений (определений)	0.10
973	20859.86	9979.47	Метод спутниковых геодезических измерений (определений)	0.10
974	20859.82	9981.11	Метод спутниковых геодезических измерений (определений)	0.10
975	20858.83	9983.02	Метод спутниковых геодезических измерений (определений)	0.10
976	20853.79	9982.69	Метод спутниковых геодезических измерений (определений)	0.10
977	20853.72	9983.87	Метод спутниковых геодезических измерений (определений)	0.10
978	20828.12	9982.40	Метод спутниковых геодезических измерений (определений)	0.10
979	20772.08	9979.19	Метод спутниковых геодезических измерений (определений)	0.10
980	20771.65	9984.07	Метод спутниковых геодезических измерений (определений)	0.10
981	20772.58	9986.34	Метод спутниковых геодезических измерений (определений)	0.10
982	20772.18	9998.21	Метод спутниковых геодезических измерений (определений)	0.10
983	20772.34	10005.82	Метод спутниковых геодезических измерений (определений)	0.10
984	20775.67	10005.84	Метод спутниковых геодезических измерений (определений)	0.10
985	20775.65	10011.83	Метод спутниковых геодезических измерений (определений)	0.10
986	20772.50	10011.82	Метод спутниковых геодезических измерений (определений)	0.10
987	20772.46	10023.88	Метод спутниковых геодезических измерений (определений)	0.10
988	20771.34	10023.89	Метод спутниковых геодезических измерений (определений)	0.10
989	20770.68	10054.56	Метод спутниковых геодезических измерений (определений)	0.10
990	20775.42	10054.97	Метод спутниковых геодезических измерений (определений)	0.10
991	20777.48	10056.07	Метод спутниковых геодезических измерений (определений)	0.10
992	20778.16	10058.06	Метод спутниковых геодезических измерений (определений)	0.10
993	20777.37	10080.89	Метод спутниковых геодезических измерений (определений)	0.10
994	20778.31	10080.89	Метод спутниковых геодезических измерений (определений)	0.10
995	20778.26	10085.36	Метод спутниковых геодезических измерений (определений)	0.10
996	20777.21	10085.35	Метод спутниковых геодезических измерений (определений)	0.10
997	20776.82	10095.70	Метод спутниковых геодезических измерений (определений)	0.10
998	20782.63	10095.68	Метод спутниковых геодезических измерений (определений)	0.10

Сведения о характерных точках границ публичного сервитута

Обозначение характерных точек части	Координаты, м		Метод определения координат характерной точки	Средняя квадратическая погрешность положения характерной точки (Mf), м
	X	Y		
999	20782.70	10100.87	Метод спутниковых геодезических измерений (определений)	0.10
1000	20781.78	10111.07	Метод спутниковых геодезических измерений (определений)	0.10
1001	20790.38	10111.67	Метод спутниковых геодезических измерений (определений)	0.10
1002	20792.35	10112.60	Метод спутниковых геодезических измерений (определений)	0.10
1003	20793.17	10114.68	Метод спутниковых геодезических измерений (определений)	0.10
1004	20793.10	10124.87	Метод спутниковых геодезических измерений (определений)	0.10
1005	20802.89	10127.56	Метод спутниковых геодезических измерений (определений)	0.10
1006	20807.98	10128.52	Метод спутниковых геодезических измерений (определений)	0.10
1007	20824.35	10128.99	Метод спутниковых геодезических измерений (определений)	0.10
1008	20824.20	10132.50	Метод спутниковых геодезических измерений (определений)	0.10
1009	20827.54	10132.66	Метод спутниковых геодезических измерений (определений)	0.10
1010	20827.49	10135.08	Метод спутниковых геодезических измерений (определений)	0.10
1011	20807.42	10134.50	Метод спутниковых геодезических измерений (определений)	0.10
1012	20801.58	10133.42	Метод спутниковых геодезических измерений (определений)	0.10
1013	20789.29	10130.04	Метод спутниковых геодезических измерений (определений)	0.10
1014	20787.68	10128.94	Метод спутниковых геодезических измерений (определений)	0.10
1015	20787.18	10127.35	Метод спутниковых геодезических измерений (определений)	0.10
1016	20789.80	10127.40	Метод спутниковых геодезических измерений (определений)	0.10
1017	20789.80	10114.90	Метод спутниковых геодезических измерений (определений)	0.10
1018	20775.00	10114.90	Метод спутниковых геодезических измерений (определений)	0.10
1019	20775.09	10108.72	Метод спутниковых геодезических измерений (определений)	0.10
1020	20769.12	10108.48	Метод спутниковых геодезических измерений (определений)	0.10
1021	20763.20	10108.24	Метод спутниковых геодезических измерений (определений)	0.10
1022	20726.59	10107.65	Метод спутниковых геодезических измерений (определений)	0.10
1023	20726.58	10109.11	Метод спутниковых геодезических измерений (определений)	0.10
1024	20723.56	10109.11	Метод спутниковых геодезических измерений (определений)	0.10
1025	20723.56	10100.54	Метод спутниковых геодезических измерений (определений)	0.10
1026	20732.39	10100.54	Метод спутниковых геодезических измерений (определений)	0.10
1027	20732.39	10104.03	Метод спутниковых геодезических измерений (определений)	0.10
1028	20751.18	10104.10	Метод спутниковых геодезических измерений (определений)	0.10
1029	20757.04	10104.25	Метод спутниковых геодезических измерений (определений)	0.10

Сведения о характерных точках границ публичного сервитута

Обозначение характерных точек части	Координаты, м		Метод определения координат характерной точки	Средняя квадратическая погрешность положения характерной точки (Mf), м
	X	Y		
1030	20766.56	10104.49	Метод спутниковых геодезических измерений (определений)	0.10
1031	20766.70	10102.54	Метод спутниковых геодезических измерений (определений)	0.10
1032	20770.78	10102.58	Метод спутниковых геодезических измерений (определений)	0.10
1033	20772.06	10060.70	Метод спутниковых геодезических измерений (определений)	0.10
1034	20766.50	10060.06	Метод спутниковых геодезических измерений (определений)	0.10
1035	20766.98	10038.70	Метод спутниковых геодезических измерений (определений)	0.10
1036	20767.36	10021.44	Метод спутниковых геодезических измерений (определений)	0.10
1037	20760.87	10021.47	Метод спутниковых геодезических измерений (определений)	0.10
1038	20760.88	10014.69	Метод спутниковых геодезических измерений (определений)	0.10
1039	20765.81	10014.68	Метод спутниковых геодезических измерений (определений)	0.10
1040	20766.40	10008.49	Метод спутниковых геодезических измерений (определений)	0.10
1041	20766.18	9998.14	Метод спутниковых геодезических измерений (определений)	0.10
1042	20766.49	9988.99	Метод спутниковых геодезических измерений (определений)	0.10
1043	20661.21	9986.46	Метод спутниковых геодезических измерений (определений)	0.10
1044	20660.71	9978.34	Метод спутниковых геодезических измерений (определений)	0.10
1045	20599.48	9973.59	Метод спутниковых геодезических измерений (определений)	0.10
1046	20561.24	9970.90	Метод спутниковых геодезических измерений (определений)	0.10
1047	20528.09	9968.94	Метод спутниковых геодезических измерений (определений)	0.10
1048	20502.47	9967.33	Метод спутниковых геодезических измерений (определений)	0.10
1049	20500.24	9968.13	Метод спутниковых геодезических измерений (определений)	0.10
1050	20460.56	9965.74	Метод спутниковых геодезических измерений (определений)	0.10
1051	20460.36	9968.38	Метод спутниковых геодезических измерений (определений)	0.10
1052	20459.23	9970.51	Метод спутниковых геодезических измерений (определений)	0.10
1053	20457.34	9971.16	Метод спутниковых геодезических измерений (определений)	0.10
1054	20447.84	9971.06	Метод спутниковых геодезических измерений (определений)	0.10
1055	20431.41	9969.45	Метод спутниковых геодезических измерений (определений)	0.10
1056	20422.60	9968.60	Метод спутниковых геодезических измерений (определений)	0.10
1057	20422.63	9967.59	Метод спутниковых геодезических измерений (определений)	0.10
1058	20382.71	9964.33	Метод спутниковых геодезических измерений (определений)	0.10
1059	20357.06	9962.94	Метод спутниковых геодезических измерений (определений)	0.10
1060	20356.85	9965.81	Метод спутниковых геодезических измерений (определений)	0.10

Сведения о характерных точках границ публичного сервитута

Обозначение характерных точек части	Координаты, м		Метод определения координат характерной точки	Средняя квадратическая погрешность положения характерной точки (Mf), м
	X	Y		
1061	20346.18	9964.95	Метод спутниковых геодезических измерений (определений)	0.10
1062	20346.24	9962.10	Метод спутниковых геодезических измерений (определений)	0.10
1063	20262.35	9955.89	Метод спутниковых геодезических измерений (определений)	0.10
1064	20252.17	9966.23	Метод спутниковых геодезических измерений (определений)	0.10
1065	20239.80	9980.25	Метод спутниковых геодезических измерений (определений)	0.10
1066	20220.62	10000.88	Метод спутниковых геодезических измерений (определений)	0.10
1067	20218.34	10001.84	Метод спутниковых геодезических измерений (определений)	0.10
1068	20204.68	10001.48	Метод спутниковых геодезических измерений (определений)	0.10
1069	20204.69	9995.47	Метод спутниковых геодезических измерений (определений)	0.10
1070	20217.15	9995.80	Метод спутниковых геодезических измерений (определений)	0.10
1071	20235.33	9976.26	Метод спутниковых геодезических измерений (определений)	0.10
1072	20247.72	9962.20	Метод спутниковых геодезических измерений (определений)	0.10
1073	20259.41	9950.31	Метод спутниковых геодезических измерений (определений)	0.10
1074	20302.81	9953.23	Метод спутниковых геодезических измерений (определений)	0.10
1075	20302.79	9951.95	Метод спутниковых геодезических измерений (определений)	0.10
1076	20350.23	9955.42	Метод спутниковых геодезических измерений (определений)	0.10
1077	20383.95	9957.81	Метод спутниковых геодезических измерений (определений)	0.10
1078	20402.28	9959.62	Метод спутниковых геодезических измерений (определений)	0.10
1079	20432.73	9962.57	Метод спутниковых геодезических измерений (определений)	0.10
1080	20448.91	9964.16	Метод спутниковых геодезических измерений (определений)	0.10
1081	20453.61	9964.19	Метод спутниковых геодезических измерений (определений)	0.10
1082	20453.82	9961.40	Метод спутниковых геодезических измерений (определений)	0.10
1083	20454.95	9959.27	Метод спутниковых геодезических измерений (определений)	0.10
1084	20456.99	9958.63	Метод спутниковых геодезических измерений (определений)	0.10
1085	20525.42	9962.76	Метод спутниковых геодезических измерений (определений)	0.10
1086	20526.14	9946.50	Метод спутниковых геодезических измерений (определений)	0.10
1087	20519.93	9946.26	Метод спутниковых геодезических измерений (определений)	0.10
1088	20519.81	9948.05	Метод спутниковых геодезических измерений (определений)	0.10
1089	20510.80	9947.62	Метод спутниковых геодезических измерений (определений)	0.10
1090	20511.49	9938.46	Метод спутниковых геодезических измерений (определений)	0.10
1091	20513.06	9938.55	Метод спутниковых геодезических измерений (определений)	0.10

Сведения о характерных точках границ публичного сервитута

Обозначение характерных точек части	Координаты, м		Метод определения координат характерной точки	Средняя квадратическая погрешность положения характерной точки (Mf), м
	X	Y		
1092	20515.38	9896.56	Метод спутниковых геодезических измерений (определений)	0.10
1093	20523.67	9897.07	Метод спутниковых геодезических измерений (определений)	0.10
1094	20520.11	9940.26	Метод спутниковых геодезических измерений (определений)	0.10
1095	20529.39	9940.62	Метод спутниковых геодезических измерений (определений)	0.10
1096	20531.39	9941.49	Метод спутниковых геодезических измерений (определений)	0.10
1097	20532.27	9943.75	Метод спутниковых геодезических измерений (определений)	0.10
1098	20531.41	9963.13	Метод спутниковых геодезических измерений (определений)	0.10
1099	20561.62	9964.92	Метод спутниковых геодезических измерений (определений)	0.10
1100	20597.24	9967.42	Метод спутниковых геодезических измерений (определений)	0.10
1101	20600.18	9966.04	Метод спутниковых геодезических измерений (определений)	0.10
1102	20603.44	9966.32	Метод спутниковых геодезических измерений (определений)	0.10
1103	20604.80	9950.29	Метод спутниковых геодезических измерений (определений)	0.10
1104	20610.79	9950.60	Метод спутниковых геодезических измерений (определений)	0.10
1105	20609.29	9968.26	Метод спутниковых геодезических измерений (определений)	0.10
1106	20666.39	9972.89	Метод спутниковых геодезических измерений (определений)	0.10
1107	20666.85	9980.66	Метод спутниковых геодезических измерений (определений)	0.10
1108	20765.73	9982.96	Метод спутниковых геодезических измерений (определений)	0.10
1109	20766.34	9975.85	Метод спутниковых геодезических измерений (определений)	0.10
1110	20767.01	9959.40	Метод спутниковых геодезических измерений (определений)	0.10
1111	20768.73	9938.80	Метод спутниковых геодезических измерений (определений)	0.10
1112	20773.25	9938.88	Метод спутниковых геодезических измерений (определений)	0.10
1113	20773.04	9947.35	Метод спутниковых геодезических измерений (определений)	0.10
1114	20772.33	9947.32	Метод спутниковых геодезических измерений (определений)	0.10
1115	20771.72	9960.42	Метод спутниковых геодезических измерений (определений)	0.10
1116	20772.72	9960.42	Метод спутниковых геодезических измерений (определений)	0.10
1117	20772.41	9973.20	Метод спутниковых геодезических измерений (определений)	0.10
1118	20790.21	9974.25	Метод спутниковых геодезических измерений (определений)	0.10
1119	20790.56	9971.39	Метод спутниковых геодезических измерений (определений)	0.10
1120	20800.23	9971.80	Метод спутниковых геодезических измерений (определений)	0.10
1121	20800.28	9974.77	Метод спутниковых геодезических измерений (определений)	0.10
1122	20853.89	9977.87	Метод спутниковых геодезических измерений (определений)	0.10

Сведения о характерных точках границ публичного сервитута

Обозначение характерных точек части	Координаты, м		Метод определения координат характерной точки	Средняя квадратическая погрешность положения характерной точки (Mf), м
	X	Y		
1123	20853.93	9976.31	Метод спутниковых геодезических измерений (определений)	0.10
1124	20854.83	9974.38	Метод спутниковых геодезических измерений (определений)	0.10
1125	20857.02	9973.38	Метод спутниковых геодезических измерений (определений)	0.10
1126	20903.44	9974.75	Метод спутниковых геодезических измерений (определений)	0.10
1127	20903.58	9968.21	Метод спутниковых геодезических измерений (определений)	0.10
1128	20909.58	9968.57	Метод спутниковых геодезических измерений (определений)	0.10
1129	20909.44	9974.94	Метод спутниковых геодезических измерений (определений)	0.10
1130	20928.67	9975.59	Метод спутниковых геодезических измерений (определений)	0.10
1131	20960.45	9976.85	Метод спутниковых геодезических измерений (определений)	0.10
1132	20961.48	9923.97	Метод спутниковых геодезических измерений (определений)	0.10
1133	20963.59	9814.50	Метод спутниковых геодезических измерений (определений)	0.10
1134	20959.04	9814.41	Метод спутниковых геодезических измерений (определений)	0.10
1135	20959.45	9802.15	Метод спутниковых геодезических измерений (определений)	0.10
1136	20964.75	9802.34	Метод спутниковых геодезических измерений (определений)	0.10
1137	20965.77	9779.22	Метод спутниковых геодезических измерений (определений)	0.10
1138	20966.65	9777.22	Метод спутниковых геодезических измерений (определений)	0.10
1139	20968.97	9776.36	Метод спутниковых геодезических измерений (определений)	0.10
1140	21009.77	9779.03	Метод спутниковых геодезических измерений (определений)	0.10
1141	21010.02	9777.53	Метод спутниковых геодезических измерений (определений)	0.10
1142	21021.64	9778.16	Метод спутниковых геодезических измерений (определений)	0.10
1143	21021.66	9779.98	Метод спутниковых геодезических измерений (определений)	0.10
1144	21089.49	9786.23	Метод спутниковых геодезических измерений (определений)	0.10
1145	21089.71	9784.30	Метод спутниковых геодезических измерений (определений)	0.10
1146	21101.20	9784.98	Метод спутниковых геодезических измерений (определений)	0.10
1147	21101.17	9787.00	Метод спутниковых геодезических измерений (определений)	0.10
1148	21122.55	9787.58	Метод спутниковых геодезических измерений (определений)	0.10
1149	21122.65	9786.24	Метод спутниковых геодезических измерений (определений)	0.10
1150	21132.14	9786.65	Метод спутниковых геодезических измерений (определений)	0.10
1151	21132.13	9788.46	Метод спутниковых геодезических измерений (определений)	0.10
1152	21143.89	9789.16	Метод спутниковых геодезических измерений (определений)	0.10
1153	21144.38	9784.66	Метод спутниковых геодезических измерений (определений)	0.10

Сведения о характерных точках границ публичного сервитута

Обозначение характерных точек части	Координаты, м		Метод определения координат характерной точки	Средняя квадратическая погрешность положения характерной точки (Mf), м
	X	Y		
1154	21145.33	9782.78	Метод спутниковых геодезических измерений (определений)	0.10
1155	21147.54	9782.00	Метод спутниковых геодезических измерений (определений)	0.10
1156	21178.03	9783.86	Метод спутниковых геодезических измерений (определений)	0.10
1157	21178.28	9781.34	Метод спутниковых геодезических измерений (определений)	0.10
1158	21190.99	9782.11	Метод спутниковых геодезических измерений (определений)	0.10
1159	21190.94	9784.41	Метод спутниковых геодезических измерений (определений)	0.10
1160	21215.97	9786.51	Метод спутниковых геодезических измерений (определений)	0.10
1161	21263.99	9788.46	Метод спутниковых геодезических измерений (определений)	0.10
1162	21267.59	9769.79	Метод спутниковых геодезических измерений (определений)	0.10
1163	21268.61	9768.02	Метод спутниковых геодезических измерений (определений)	0.10
1164	21270.93	9767.35	Метод спутниковых геодезических измерений (определений)	0.10
1165	21274.64	9767.83	Метод спутниковых геодезических измерений (определений)	0.10
1166	21273.60	9765.83	Метод спутниковых геодезических измерений (определений)	0.10
1167	21273.27	9764.41	Метод спутниковых геодезических измерений (определений)	0.10
1168	21273.47	9748.47	Метод спутниковых геодезических измерений (определений)	0.10
1169	21274.44	9701.85	Метод спутниковых геодезических измерений (определений)	0.10
1170	21246.18	9700.27	Метод спутниковых геодезических измерений (определений)	0.10
1171	21244.82	9701.29	Метод спутниковых геодезических измерений (определений)	0.10
1172	21243.15	9701.43	Метод спутниковых геодезических измерений (определений)	0.10
1173	21234.34	9699.66	Метод спутниковых геодезических измерений (определений)	0.10
1174	21234.94	9695.65	Метод спутниковых геодезических измерений (определений)	0.10
1175	21241.32	9696.35	Метод спутниковых геодезических измерений (определений)	0.10
1176	21241.44	9694.96	Метод спутниковых геодезических измерений (определений)	0.10
1177	21242.63	9695.20	Метод спутниковых геодезических измерений (определений)	0.10
1178	21243.80	9694.39	Метод спутниковых геодезических измерений (определений)	0.10
1179	21244.77	9694.19	Метод спутниковых геодезических измерений (определений)	0.10
1180	21274.51	9695.85	Метод спутниковых геодезических измерений (определений)	0.10
1181	21277.48	9695.79	Метод спутниковых геодезических измерений (определений)	0.10
1182	21289.08	9698.59	Метод спутниковых геодезических измерений (определений)	0.10
1183	21337.55	9699.02	Метод спутниковых геодезических измерений (определений)	0.10
1184	21338.13	9699.52	Метод спутниковых геодезических измерений (определений)	0.10

Сведения о характерных точках границ публичного сервитута

Обозначение характерных точек части	Координаты, м		Метод определения координат характерной точки	Средняя квадратическая погрешность положения характерной точки (Mf), м
	X	Y		
1185	21362.13	9699.67	Метод спутниковых геодезических измерений (определений)	0.10
1186	21377.30	9699.38	Метод спутниковых геодезических измерений (определений)	0.10
1187	21379.79	9700.76	Метод спутниковых геодезических измерений (определений)	0.10
853	21406.44	9742.84	Метод спутниковых геодезических измерений (определений)	0.10
1188	20916.11	10139.82	Метод спутниковых геодезических измерений (определений)	0.10
1189	20912.32	10139.64	Метод спутниковых геодезических измерений (определений)	0.10
1190	20912.17	10142.79	Метод спутниковых геодезических измерений (определений)	0.10
1191	20910.37	10142.93	Метод спутниковых геодезических измерений (определений)	0.10
1192	20909.05	10128.58	Метод спутниковых геодезических измерений (определений)	0.10
1193	20900.44	10128.01	Метод спутниковых геодезических измерений (определений)	0.10
1194	20892.84	10128.01	Метод спутниковых геодезических измерений (определений)	0.10
1195	20892.84	10120.41	Метод спутниковых геодезических измерений (определений)	0.10
1196	20893.71	10120.41	Метод спутниковых геодезических измерений (определений)	0.10
1197	20893.71	10092.29	Метод спутниковых геодезических измерений (определений)	0.10
1198	20893.15	10092.29	Метод спутниковых геодезических измерений (определений)	0.10
1199	20893.15	10088.22	Метод спутниковых геодезических измерений (определений)	0.10
1200	20869.72	10086.66	Метод спутниковых геодезических измерений (определений)	0.10
1201	20864.32	10083.48	Метод спутниковых геодезических измерений (определений)	0.10
1202	20863.86	10091.36	Метод спутниковых геодезических измерений (определений)	0.10
1203	20862.77	10093.51	Метод спутниковых геодезических измерений (определений)	0.10
1204	20860.85	10094.19	Метод спутниковых геодезических измерений (определений)	0.10
1205	20850.58	10094.13	Метод спутниковых геодезических измерений (определений)	0.10
1206	20849.59	10109.92	Метод спутниковых геодезических измерений (определений)	0.10
1207	20847.17	10109.84	Метод спутниковых геодезических измерений (определений)	0.10
1208	20847.12	10115.57	Метод спутниковых геодезических измерений (определений)	0.10
1209	20840.99	10114.95	Метод спутниковых геодезических измерений (определений)	0.10
1210	20840.45	10132.49	Метод спутниковых геодезических измерений (определений)	0.10
1211	20839.07	10168.67	Метод спутниковых геодезических измерений (определений)	0.10
1212	20846.54	10168.66	Метод спутниковых геодезических измерений (определений)	0.10
1213	20846.55	10182.08	Метод спутниковых геодезических измерений (определений)	0.10
1214	20846.65	10203.83	Метод спутниковых геодезических измерений (определений)	0.10

Сведения о характерных точках границ публичного сервитута				
Обозначение характерных точек части	Координаты, м		Метод определения координат характерной точки	Средняя квадратическая погрешность положения характерной точки (Mf), м
	X	Y		
			измерений (определений)	
1215	20903.35	10204.27	Метод спутниковых геодезических измерений (определений)	0.10
1216	20903.63	10201.19	Метод спутниковых геодезических измерений (определений)	0.10
1217	20909.67	10201.35	Метод спутниковых геодезических измерений (определений)	0.10
1218	20909.06	10207.58	Метод спутниковых геодезических измерений (определений)	0.10
1219	20907.88	10209.68	Метод спутниковых геодезических измерений (определений)	0.10
1220	20906.05	10210.29	Метод спутниковых геодезических измерений (определений)	0.10
1221	20847.04	10209.85	Метод спутниковых геодезических измерений (определений)	0.10
1222	20846.63	10235.64	Метод спутниковых геодезических измерений (определений)	0.10
1223	20848.19	10235.64	Метод спутниковых геодезических измерений (определений)	0.10
1224	20848.19	10237.48	Метод спутниковых геодезических измерений (определений)	0.10
1225	20870.20	10238.53	Метод спутниковых геодезических измерений (определений)	0.10
1226	20870.15	10242.15	Метод спутниковых геодезических измерений (определений)	0.10
1227	20859.32	10241.94	Метод спутниковых геодезических измерений (определений)	0.10
1228	20859.30	10244.05	Метод спутниковых геодезических измерений (определений)	0.10
1229	20848.19	10243.55	Метод спутниковых геодезических измерений (определений)	0.10
1230	20848.19	10244.32	Метод спутниковых геодезических измерений (определений)	0.10
1231	20846.52	10244.32	Метод спутниковых геодезических измерений (определений)	0.10
1232	20845.17	10289.86	Метод спутниковых геодезических измерений (определений)	0.10
1233	20845.77	10289.86	Метод спутниковых геодезических измерений (определений)	0.10
1234	20845.77	10290.80	Метод спутниковых геодезических измерений (определений)	0.10
1235	20890.67	10291.65	Метод спутниковых геодезических измерений (определений)	0.10
1236	20890.67	10290.93	Метод спутниковых геодезических измерений (определений)	0.10
1237	20891.62	10290.93	Метод спутниковых геодезических измерений (определений)	0.10
1238	20891.81	10269.54	Метод спутниковых геодезических измерений (определений)	0.10
1239	20892.61	10269.54	Метод спутниковых геодезических измерений (определений)	0.10
1240	20893.63	10258.03	Метод спутниковых геодезических измерений (определений)	0.10
1241	20893.16	10258.03	Метод спутниковых геодезических измерений (определений)	0.10
1242	20893.16	10250.52	Метод спутниковых геодезических измерений (определений)	0.10
1243	20900.55	10250.52	Метод спутниковых геодезических измерений (определений)	0.10
1244	20900.55	10251.09	Метод спутниковых геодезических измерений (определений)	0.10
1245	20910.94	10250.96	Метод спутниковых геодезических измерений (определений)	0.10

Сведения о характерных точках границ публичного сервитута				
Обозначение характерных точек части	Координаты, м		Метод определения координат характерной точки	Средняя квадратическая погрешность положения характерной точки (Mf), м
	X	Y		
			измерений (определений)	
1246	20910.81	10256.96	Метод спутниковых геодезических измерений (определений)	0.10
1247	20900.55	10257.09	Метод спутниковых геодезических измерений (определений)	0.10
1248	20900.55	10258.03	Метод спутниковых геодезических измерений (определений)	0.10
1249	20899.66	10258.03	Метод спутниковых геодезических измерений (определений)	0.10
1250	20898.56	10270.10	Метод спутниковых геодезических измерений (определений)	0.10
1251	20900.19	10270.09	Метод спутниковых геодезических измерений (определений)	0.10
1252	20900.01	10276.09	Метод спутниковых геодезических измерений (определений)	0.10
1253	20898.15	10276.10	Метод спутниковых геодезических измерений (определений)	0.10
1254	20898.02	10298.53	Метод спутниковых геодезических измерений (определений)	0.10
1255	20897.64	10301.96	Метод спутниковых геодезических измерений (определений)	0.10
1256	20899.39	10301.90	Метод спутниковых геодезических измерений (определений)	0.10
1257	20899.31	10307.90	Метод спутниковых геодезических измерений (определений)	0.10
1258	20897.64	10307.97	Метод спутниковых геодезических измерений (определений)	0.10
1259	20897.56	10319.10	Метод спутниковых геодезических измерений (определений)	0.10
1260	20909.26	10319.55	Метод спутниковых геодезических измерений (определений)	0.10
1261	20909.19	10325.59	Метод спутниковых геодезических измерений (определений)	0.10
1262	20897.56	10325.11	Метод спутниковых геодезических измерений (определений)	0.10
1263	20897.56	10325.66	Метод спутниковых геодезических измерений (определений)	0.10
1264	20890.16	10325.66	Метод спутниковых геодезических измерений (определений)	0.10
1265	20890.67	10297.66	Метод спутниковых геодезических измерений (определений)	0.10
1266	20860.42	10297.09	Метод спутниковых геодезических измерений (определений)	0.10
1267	20860.41	10298.56	Метод спутниковых геодезических измерений (определений)	0.10
1268	20858.36	10298.49	Метод спутниковых геодезических измерений (определений)	0.10
1269	20857.92	10312.98	Метод спутниковых геодезических измерений (определений)	0.10
1270	20868.22	10313.43	Метод спутниковых геодезических измерений (определений)	0.10
1271	20868.18	10317.00	Метод спутниковых геодезических измерений (определений)	0.10
1272	20857.19	10316.72	Метод спутниковых геодезических измерений (определений)	0.10
1273	20855.01	10315.68	Метод спутниковых геодезических измерений (определений)	0.10
1274	20854.28	10313.70	Метод спутниковых геодезических измерений (определений)	0.10
1275	20854.42	10296.97	Метод спутниковых геодезических измерений (определений)	0.10
1276	20845.77	10296.80	Метод спутниковых геодезических измерений (определений)	0.10

Сведения о характерных точках границ публичного сервитута				
Обозначение характерных точек части	Координаты, м		Метод определения координат характерной точки	Средняя квадратическая погрешность положения характерной точки (Mf), м
	X	Y		
			измерений (определений)	
1277	20845.77	10297.56	Метод спутниковых геодезических измерений (определений)	0.10
1278	20838.37	10297.56	Метод спутниковых геодезических измерений (определений)	0.10
1279	20838.37	10289.86	Метод спутниковых геодезических измерений (определений)	0.10
1280	20839.16	10289.86	Метод спутниковых геодезических измерений (определений)	0.10
1281	20840.50	10244.32	Метод спутниковых геодезических измерений (определений)	0.10
1282	20839.90	10244.32	Метод спутниковых геодезических измерений (определений)	0.10
1283	20839.90	10235.64	Метод спутниковых геодезических измерений (определений)	0.10
1284	20840.63	10235.64	Метод спутниковых геодезических измерений (определений)	0.10
1285	20840.69	10213.32	Метод спутниковых геодезических измерений (определений)	0.10
1286	20838.99	10213.16	Метод спутниковых геодезических измерений (определений)	0.10
1287	20840.62	10185.82	Метод спутниковых геодезических измерений (определений)	0.10
1288	20834.54	10185.26	Метод спутниковых геодезических измерений (определений)	0.10
1289	20835.00	10177.14	Метод спутниковых геодезических измерений (определений)	0.10
1290	20816.20	10176.18	Метод спутниковых геодезических измерений (определений)	0.10
1291	20814.98	10212.71	Метод спутниковых геодезических измерений (определений)	0.10
1292	20806.47	10212.29	Метод спутниковых геодезических измерений (определений)	0.10
1293	20795.30	10211.68	Метод спутниковых геодезических измерений (определений)	0.10
1294	20763.20	10208.60	Метод спутниковых геодезических измерений (определений)	0.10
1295	20759.72	10208.27	Метод спутниковых геодезических измерений (определений)	0.10
1296	20757.78	10207.28	Метод спутниковых геодезических измерений (определений)	0.10
1297	20757.01	10205.23	Метод спутниковых геодезических измерений (определений)	0.10
1298	20757.14	10198.65	Метод спутниковых геодезических измерений (определений)	0.10
1299	20763.12	10198.87	Метод спутниковых геодезических измерений (определений)	0.10
1300	20763.06	10202.56	Метод спутниковых геодезических измерений (определений)	0.10
1301	20809.10	10206.97	Метод спутниковых геодезических измерений (определений)	0.10
1302	20810.28	10173.73	Метод спутниковых геодезических измерений (определений)	0.10
1303	20797.15	10173.92	Метод спутниковых геодезических измерений (определений)	0.10
1304	20794.77	10172.80	Метод спутниковых геодезических измерений (определений)	0.10
1305	20794.55	10172.17	Метод спутниковых геодезических измерений (определений)	0.10
1306	20794.11	10170.92	Метод спутниковых геодезических измерений (определений)	0.10
1307	20794.11	10170.11	Метод спутниковых геодезических измерений (определений)	0.10

Сведения о характерных точках границ публичного сервитута				
Обозначение характерных точек части	Координаты, м		Метод определения координат характерной точки	Средняя квадратическая погрешность положения характерной точки (Mf), м
	X	Y		
			измерений (определений)	
1308	20797.39	10170.11	Метод спутниковых геодезических измерений (определений)	0.10
1309	20797.41	10166.84	Метод спутниковых геодезических измерений (определений)	0.10
1310	20799.46	10166.80	Метод спутниковых геодезических измерений (определений)	0.10
1311	20799.48	10167.81	Метод спутниковых геодезических измерений (определений)	0.10
1312	20804.10	10167.77	Метод спутниковых геодезических измерений (определений)	0.10
1313	20804.10	10168.80	Метод спутниковых геодезических измерений (определений)	0.10
1314	20815.58	10169.06	Метод спутниковых геодезических измерений (определений)	0.10
1315	20816.26	10170.18	Метод спутниковых геодезических измерений (определений)	0.10
1316	20832.93	10171.02	Метод спутниковых геодезических измерений (определений)	0.10
1317	20833.43	10158.30	Метод спутниковых геодезических измерений (определений)	0.10
1318	20835.80	10158.30	Метод спутниковых геодезических измерений (определений)	0.10
1319	20836.80	10133.20	Метод спутниковых геодезических измерений (определений)	0.10
1320	20837.17	10116.34	Метод спутниковых геодезических измерений (определений)	0.10
1321	20834.94	10116.30	Метод спутниковых геодезических измерений (определений)	0.10
1322	20835.17	10108.45	Метод спутниковых геодезических измерений (определений)	0.10
1323	20843.63	10109.19	Метод спутниковых геодезических измерений (определений)	0.10
1324	20844.77	10090.92	Метод спутниковых геодезических измерений (определений)	0.10
1325	20845.68	10088.95	Метод спутниковых геодезических измерений (определений)	0.10
1326	20847.74	10088.11	Метод спутниковых геодезических измерений (определений)	0.10
1327	20856.71	10088.26	Метод спутниковых геодезических измерений (определений)	0.10
1328	20858.04	10088.17	Метод спутниковых геодезических измерений (определений)	0.10
1329	20858.45	10081.07	Метод спутниковых геодезических измерений (определений)	0.10
1330	20846.98	10080.42	Метод спутниковых геодезических измерений (определений)	0.10
1331	20847.47	10074.43	Метод спутниковых геодезических измерений (определений)	0.10
1332	20858.81	10075.08	Метод спутниковых геодезических измерений (определений)	0.10
1333	20859.51	10063.41	Метод спутниковых геодезических измерений (определений)	0.10
1334	20854.90	10063.28	Метод спутниковых геодезических измерений (определений)	0.10
1335	20857.29	10035.31	Метод спутниковых геодезических измерений (определений)	0.10
1336	20850.16	10035.39	Метод спутниковых геодезических измерений (определений)	0.10
1337	20850.39	10032.32	Метод спутниковых геодезических измерений (определений)	0.10
1338	20852.15	10032.43	Метод спутниковых геодезических измерений (определений)	0.10

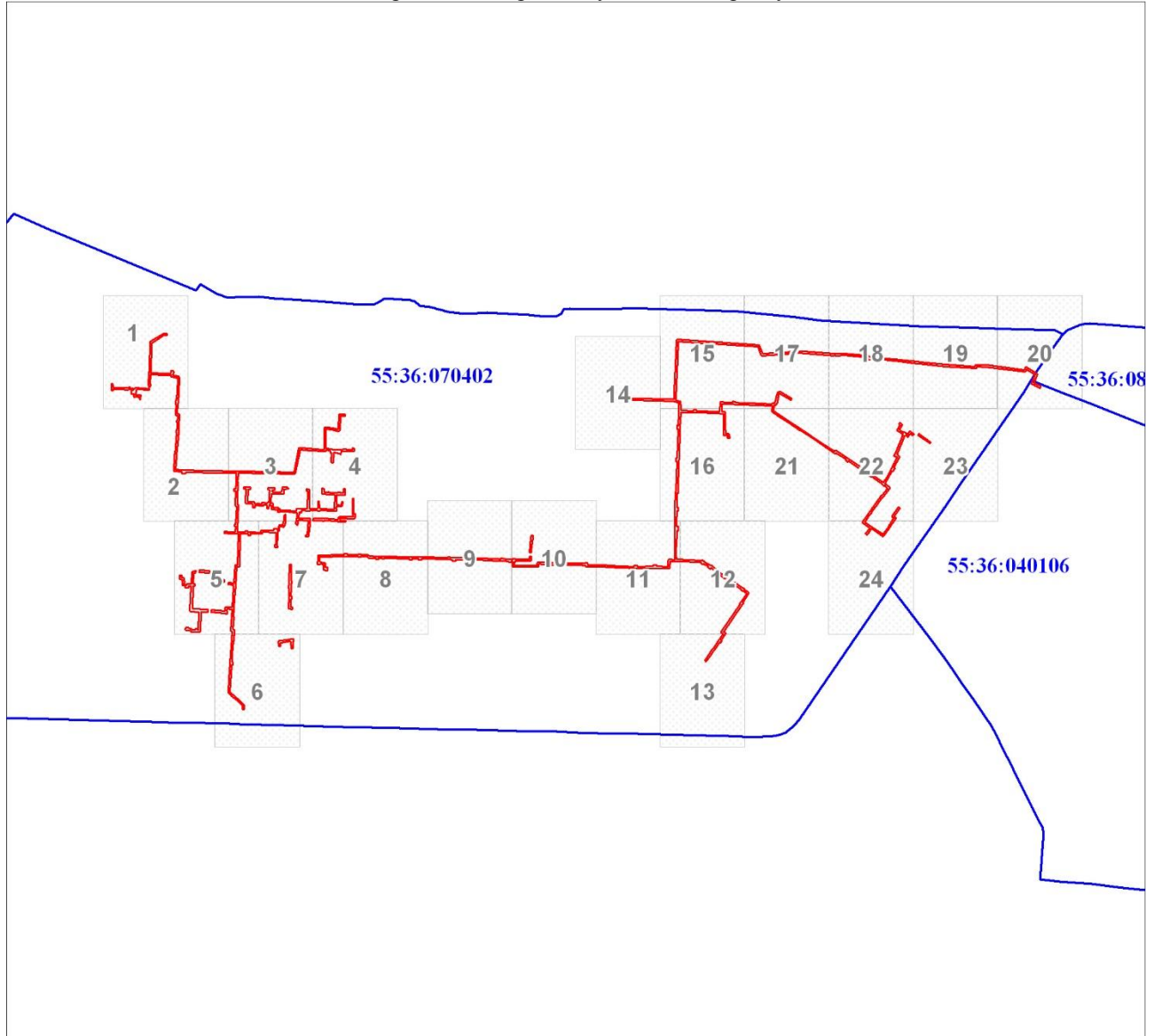
Сведения о характерных точках границ публичного сервитута				
Обозначение характерных точек части	Координаты, м		Метод определения координат характерной точки	Средняя квадратическая погрешность положения характерной точки (Mf), м
	X	Y		
			измерений (определений)	
1339	20852.20	10030.34	Метод спутниковых геодезических измерений (определений)	0.10
1340	20850.50	10030.34	Метод спутниковых геодезических измерений (определений)	0.10
1341	20850.55	10029.39	Метод спутниковых геодезических измерений (определений)	0.10
1342	20858.79	10029.30	Метод спутниковых геодезических измерений (определений)	0.10
1343	20861.06	10028.68	Метод спутниковых геодезических измерений (определений)	0.10
1344	20861.06	10026.39	Метод спутниковых геодезических измерений (определений)	0.10
1345	20862.03	10026.39	Метод спутниковых геодезических измерений (определений)	0.10
1346	20862.57	10009.01	Метод спутниковых геодезических измерений (определений)	0.10
1347	20863.43	10007.00	Метод спутниковых геодезических измерений (определений)	0.10
1348	20865.69	10006.10	Метод спутниковых геодезических измерений (определений)	0.10
1349	20908.18	10007.78	Метод спутниковых геодезических измерений (определений)	0.10
1350	20908.18	10006.71	Метод спутниковых геодезических измерений (определений)	0.10
1351	20909.29	10006.71	Метод спутниковых геодезических измерений (определений)	0.10
1352	20909.58	9999.64	Метод спутниковых геодезических измерений (определений)	0.10
1353	20915.58	9999.92	Метод спутниковых геодезических измерений (определений)	0.10
1354	20915.28	10006.71	Метод спутниковых геодезических измерений (определений)	0.10
1355	20916.00	10006.71	Метод спутниковых геодезических измерений (определений)	0.10
1356	20916.00	10015.08	Метод спутниковых геодезических измерений (определений)	0.10
1357	20915.10	10015.08	Метод спутниковых геодезических измерений (определений)	0.10
1358	20915.11	10021.65	Метод спутниковых геодезических измерений (определений)	0.10
1359	20909.10	10021.57	Метод спутниковых геодезических измерений (определений)	0.10
1360	20909.10	10015.08	Метод спутниковых геодезических измерений (определений)	0.10
1361	20908.18	10015.08	Метод спутниковых геодезических измерений (определений)	0.10
1362	20908.18	10013.80	Метод спутниковых геодезических измерений (определений)	0.10
1363	20868.48	10012.22	Метод спутниковых геодезических измерений (определений)	0.10
1364	20868.04	10026.39	Метод спутниковых геодезических измерений (определений)	0.10
1365	20868.64	10026.39	Метод спутниковых геодезических измерений (определений)	0.10
1366	20868.64	10034.21	Метод спутниковых геодезических измерений (определений)	0.10
1367	20862.04	10034.21	Метод спутниковых геодезических измерений (определений)	0.10
1368	20861.82	10040.17	Метод спутниковых геодезических измерений (определений)	0.10
1369	20862.70	10040.17	Метод спутниковых геодезических измерений (определений)	0.10

Сведения о характерных точках границ публичного сервитута

Обозначение характерных точек части	Координаты, м		Метод определения координат характерной точки	Средняя квадратическая погрешность положения характерной точки (Mf), м
	X	Y		
			измерений (определений)	
1370	20862.59	10043.75	Метод спутниковых геодезических измерений (определений)	0.10
1371	20861.37	10057.40	Метод спутниковых геодезических измерений (определений)	0.10
1372	20865.78	10057.36	Метод спутниковых геодезических измерений (определений)	0.10
1373	20864.74	10076.66	Метод спутниковых геодезических измерений (определений)	0.10
1374	20871.35	10080.79	Метод спутниковых геодезических измерений (определений)	0.10
1375	20896.90	10082.45	Метод спутниковых геодезических измерений (определений)	0.10
1376	20901.15	10084.29	Метод спутниковых геодезических измерений (определений)	0.10
1377	20907.12	10084.09	Метод спутниковых геодезических измерений (определений)	0.10
1378	20907.65	10078.34	Метод спутниковых геодезических измерений (определений)	0.10
1379	20913.67	10078.51	Метод спутниковых геодезических измерений (определений)	0.10
1380	20913.20	10099.27	Метод спутниковых геодезических измерений (определений)	0.10
1381	20907.19	10099.07	Метод спутниковых геодезических измерений (определений)	0.10
1382	20906.92	10092.11	Метод спутниковых геодезических измерений (определений)	0.10
1383	20899.71	10092.29	Метод спутниковых геодезических измерений (определений)	0.10
1384	20899.71	10120.41	Метод спутниковых геодезических измерений (определений)	0.10
1385	20900.44	10120.41	Метод спутниковых геодезических измерений (определений)	0.10
1386	20900.44	10121.65	Метод спутниковых геодезических измерений (определений)	0.10
1387	20912.12	10122.87	Метод спутниковых геодезических измерений (определений)	0.10
1388	20913.89	10123.69	Метод спутниковых геодезических измерений (определений)	0.10
1389	20914.80	10125.57	Метод спутниковых геодезических измерений (определений)	0.10
1188	20916.11	10139.82	Метод спутниковых геодезических измерений (определений)	0.10

Схема расположения границ публичного сервитута

Обзорная схема границ публичного сервитута



Масштаб 1:21441

Используемые условные знаки и обозначения:




Характерная точка границы публичного сервитута




Граница публичного сервитута



Существующее местоположение тепловой сети



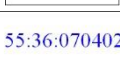
Существующая часть границы, имеющиеся в ЕГРН сведения о которой достаточны для определения ее местоположения



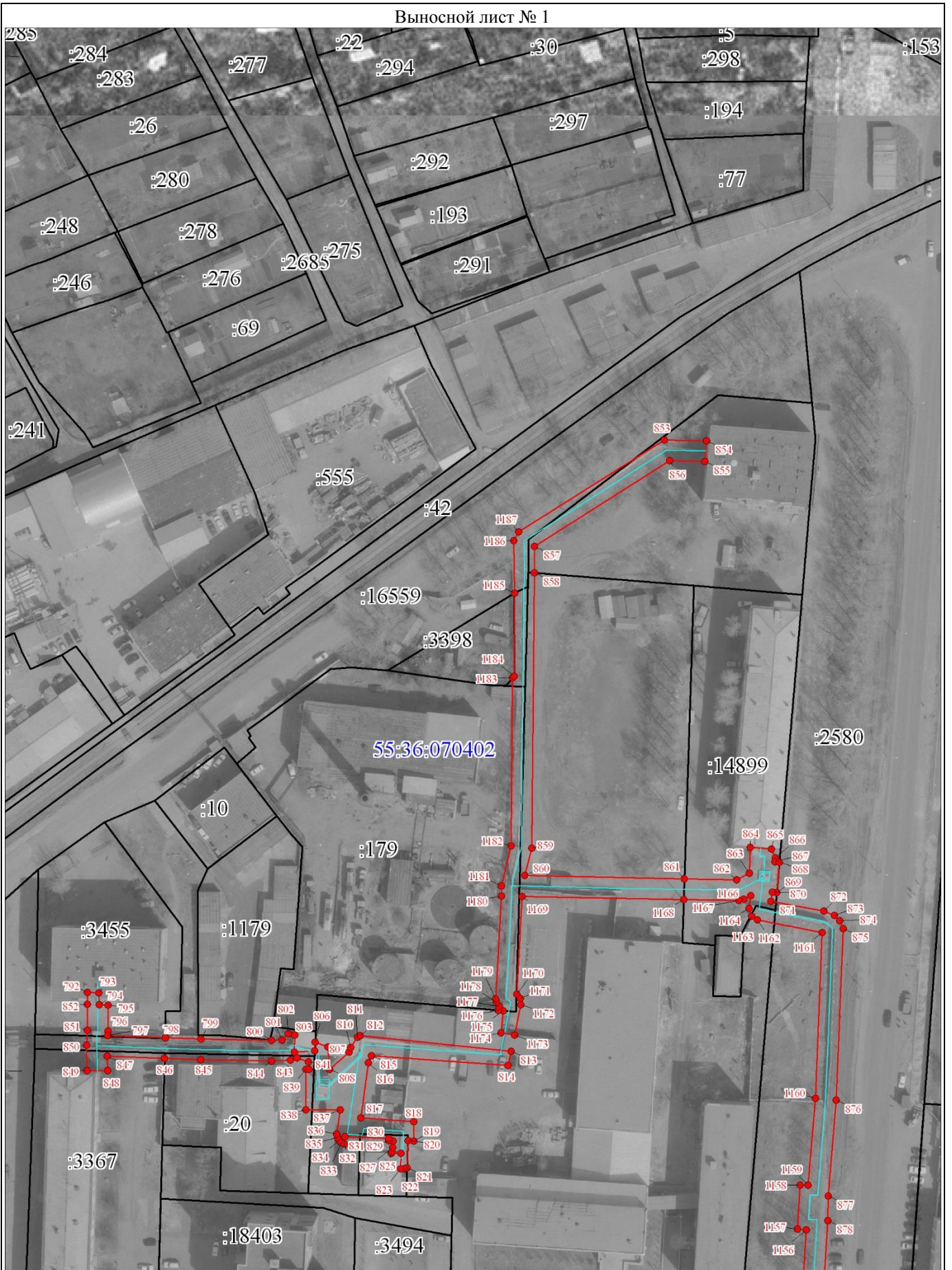
Надписи кадастрового номера земельного участка



Граница кадастрового квартала



Обозначение кадастрового квартала

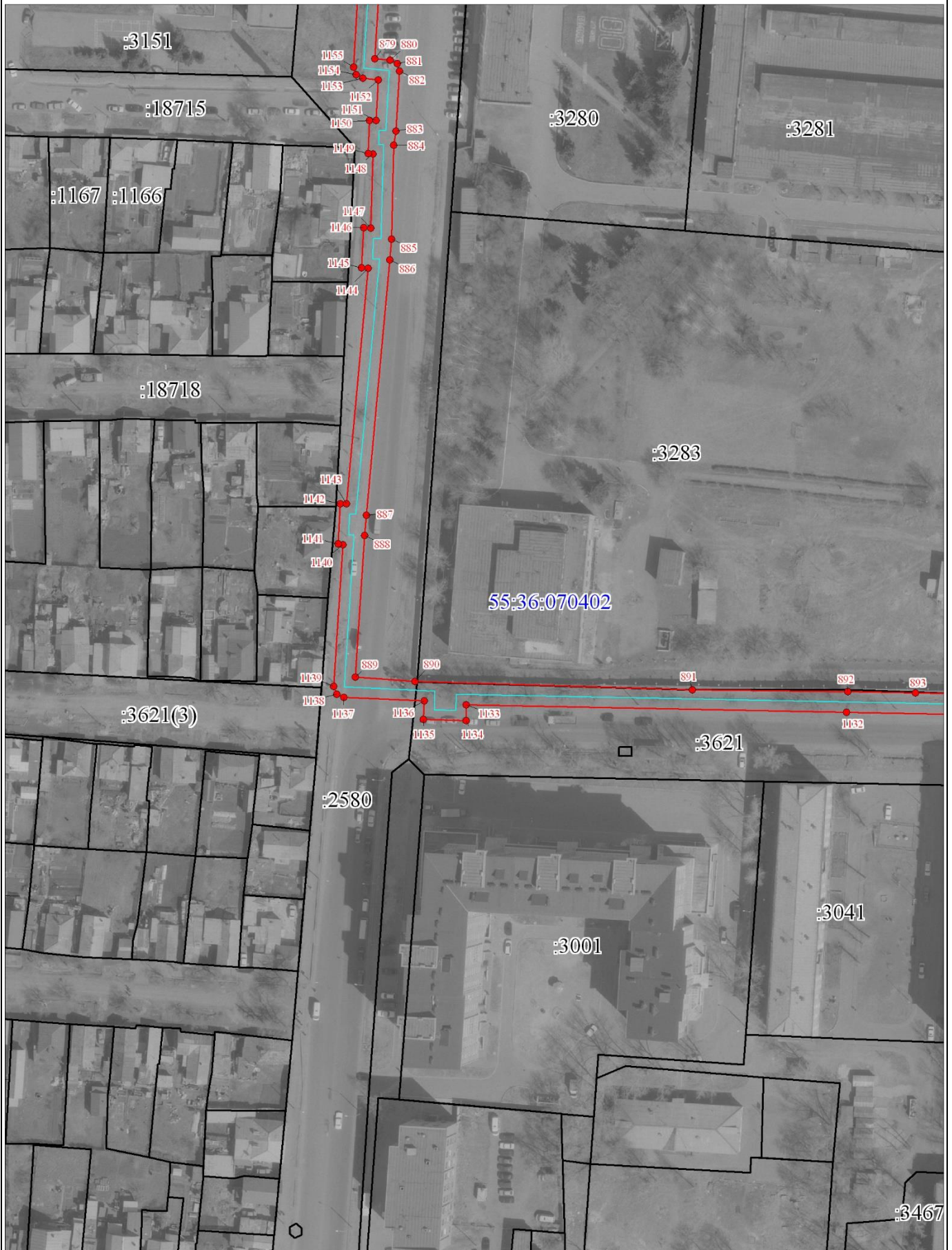


Масштаб 1:1500

Условные обозначения:

Условные обозначения представлены на Обзорной схеме границ публичного сервитута

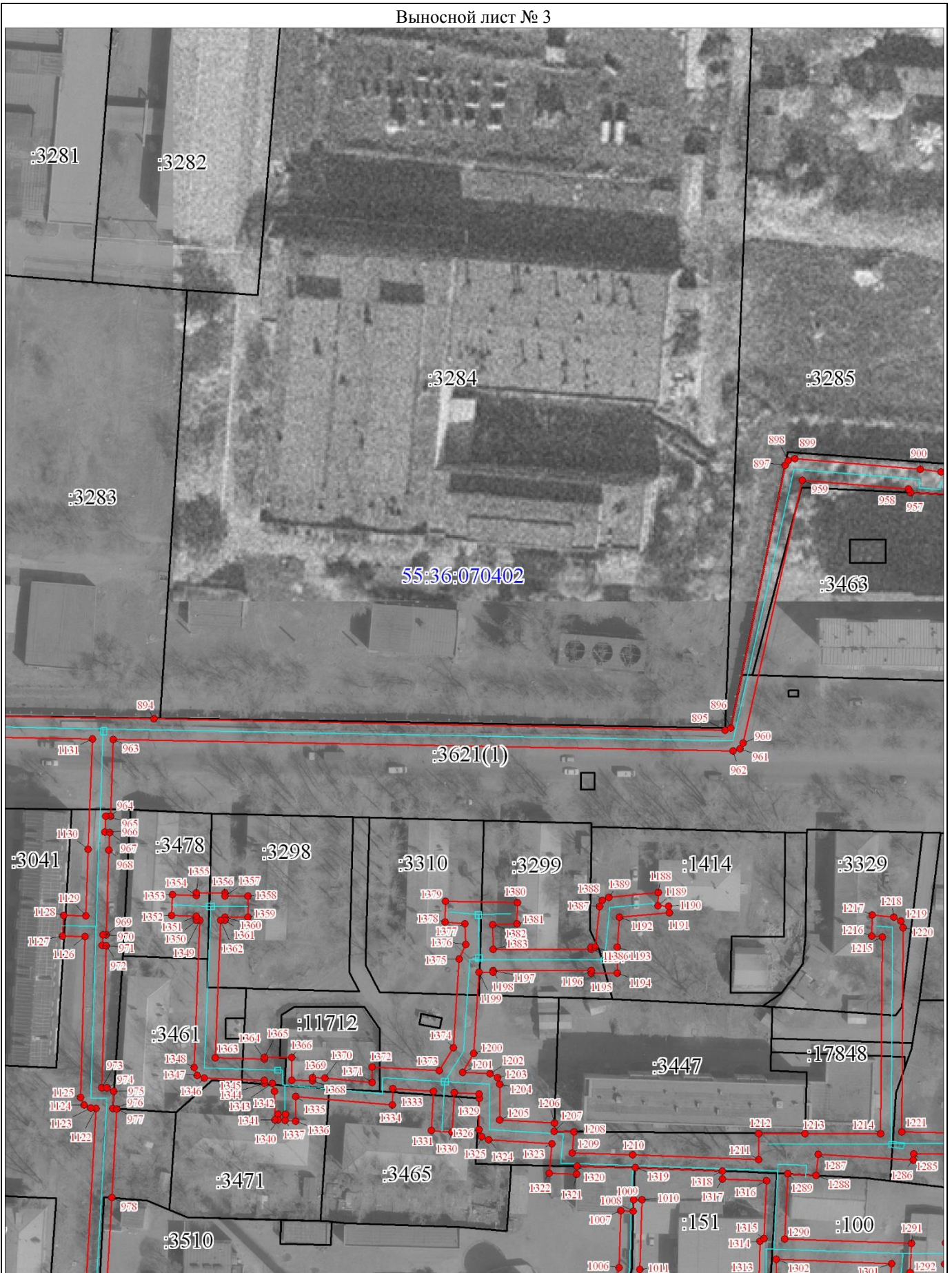
Выносной лист № 2



Масштаб 1:1500

Условные обозначения:

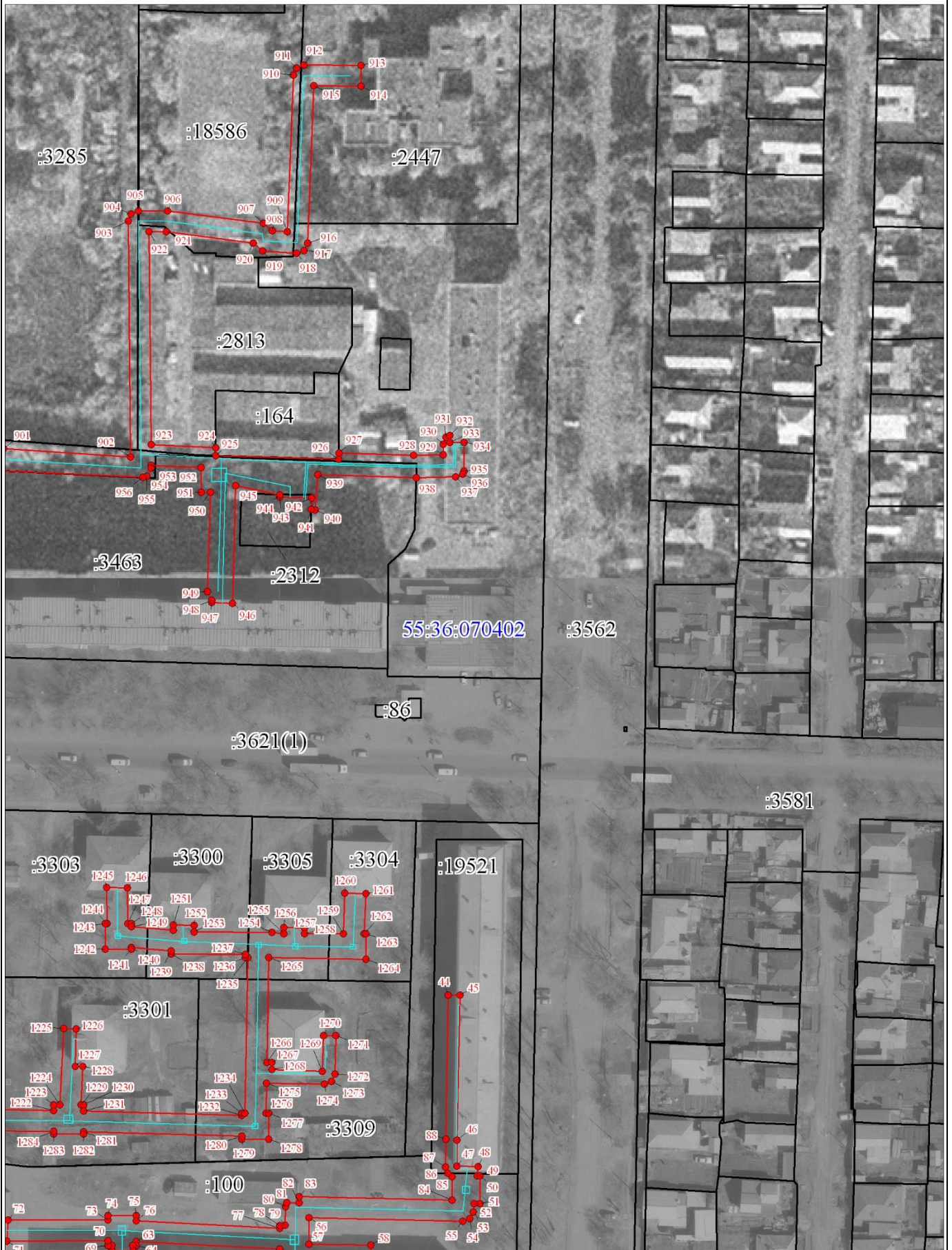
Условные обозначения представлены на Обзорной схеме границ публичного сервитута



Масштаб 1:1500

Условные обозначения:

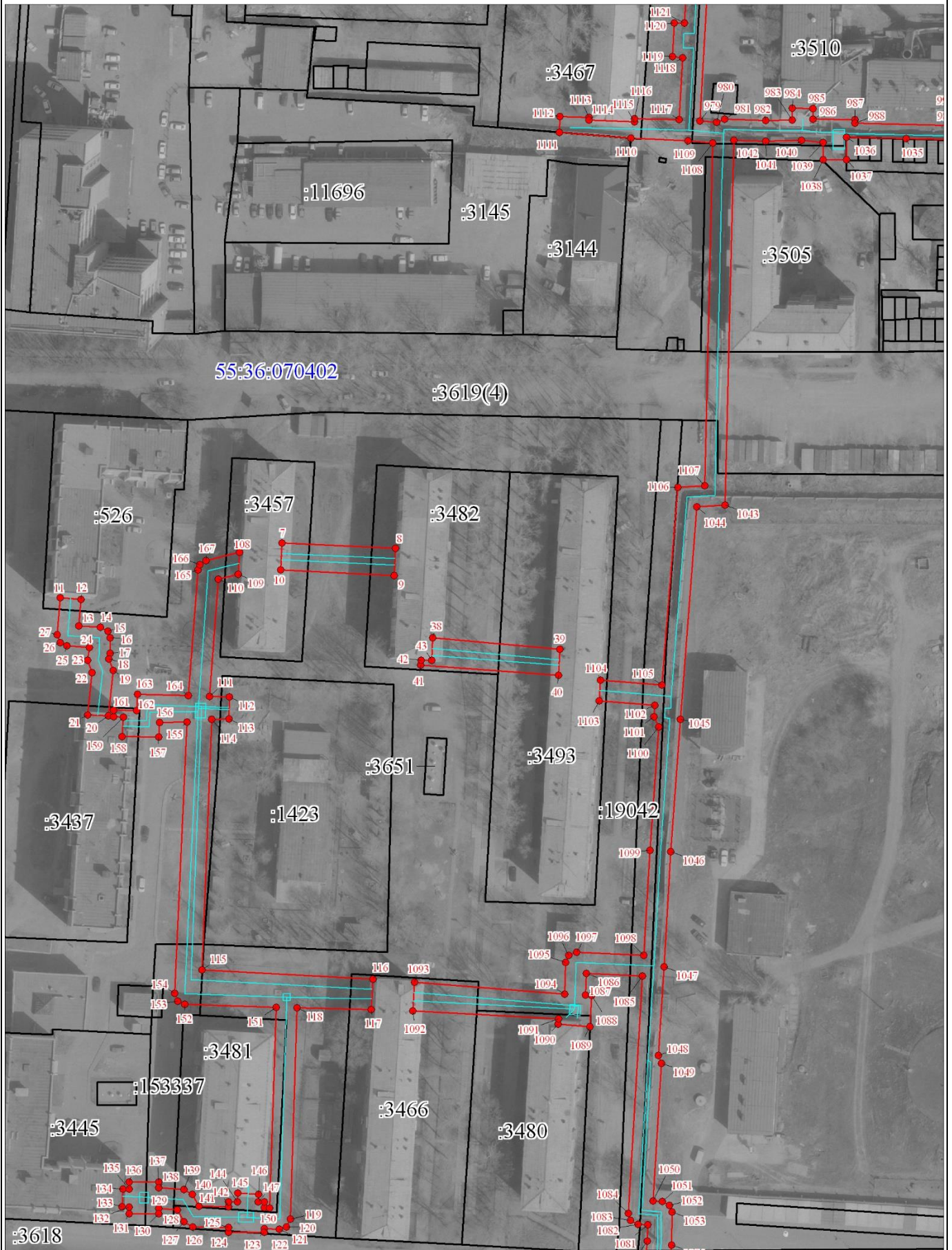
Условные обозначения представлены на Обзорной схеме границ публичного сервитута



Масштаб 1:1500

Условные обозначения:

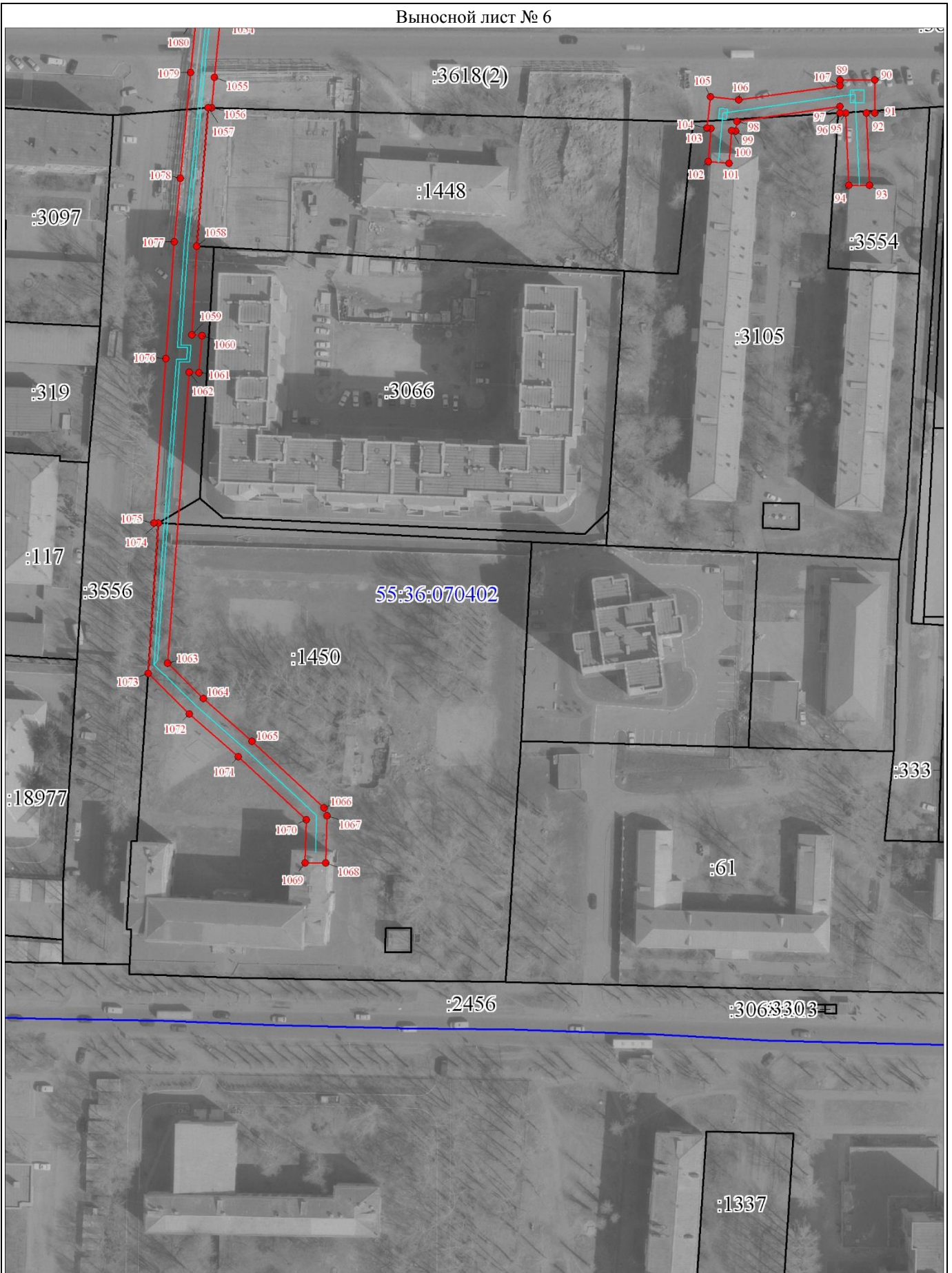
Условные обозначения представлены на Обзорной схеме границ публичного сервитута



Масштаб 1:1500

Условные обозначения:

Условные обозначения представлены на Обзорной схеме границ публичного сервитута

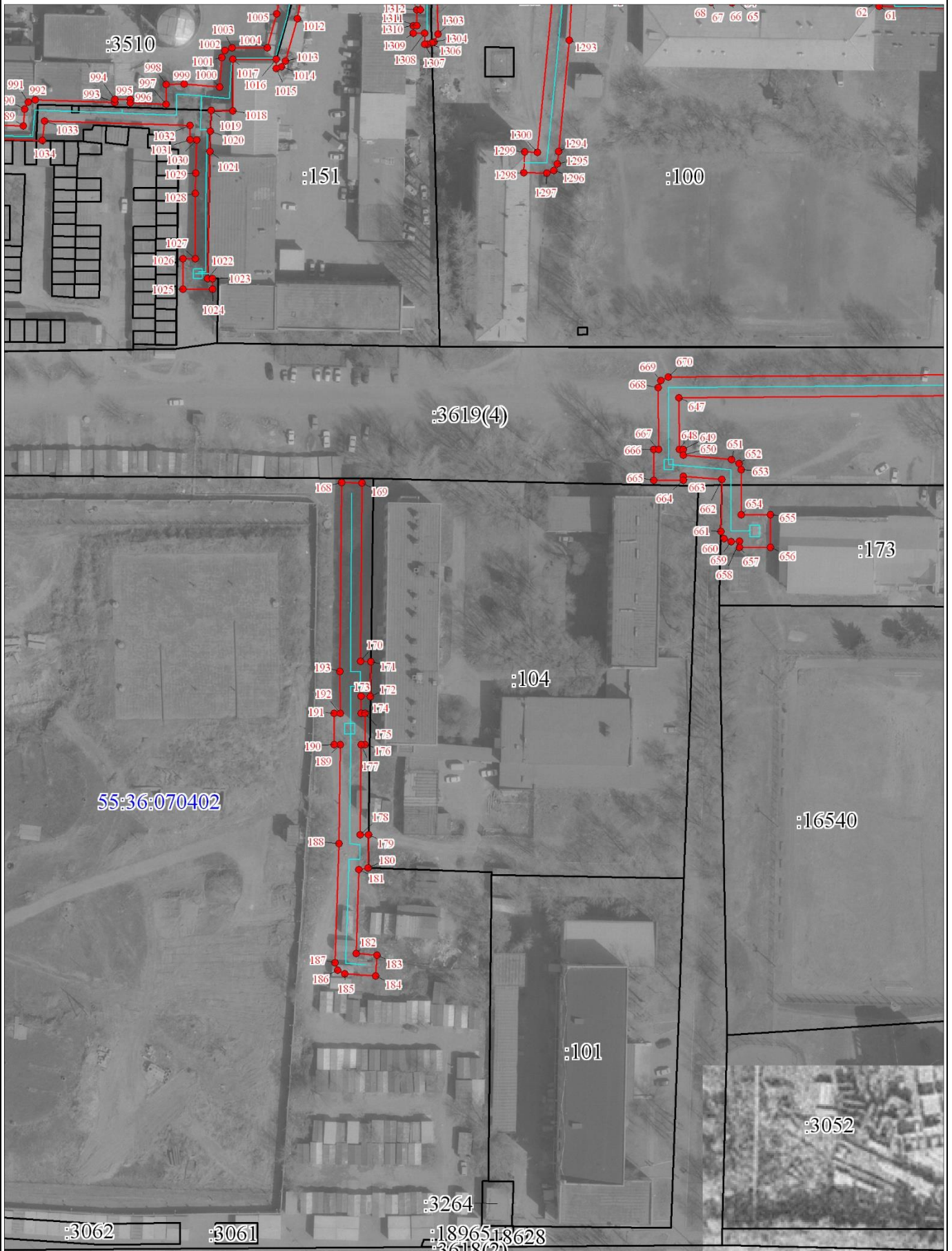


Масштаб 1:1500

Условные обозначения:

Условные обозначения представлены на Обзорной схеме границ публичного сервитута

Выносной лист № 7

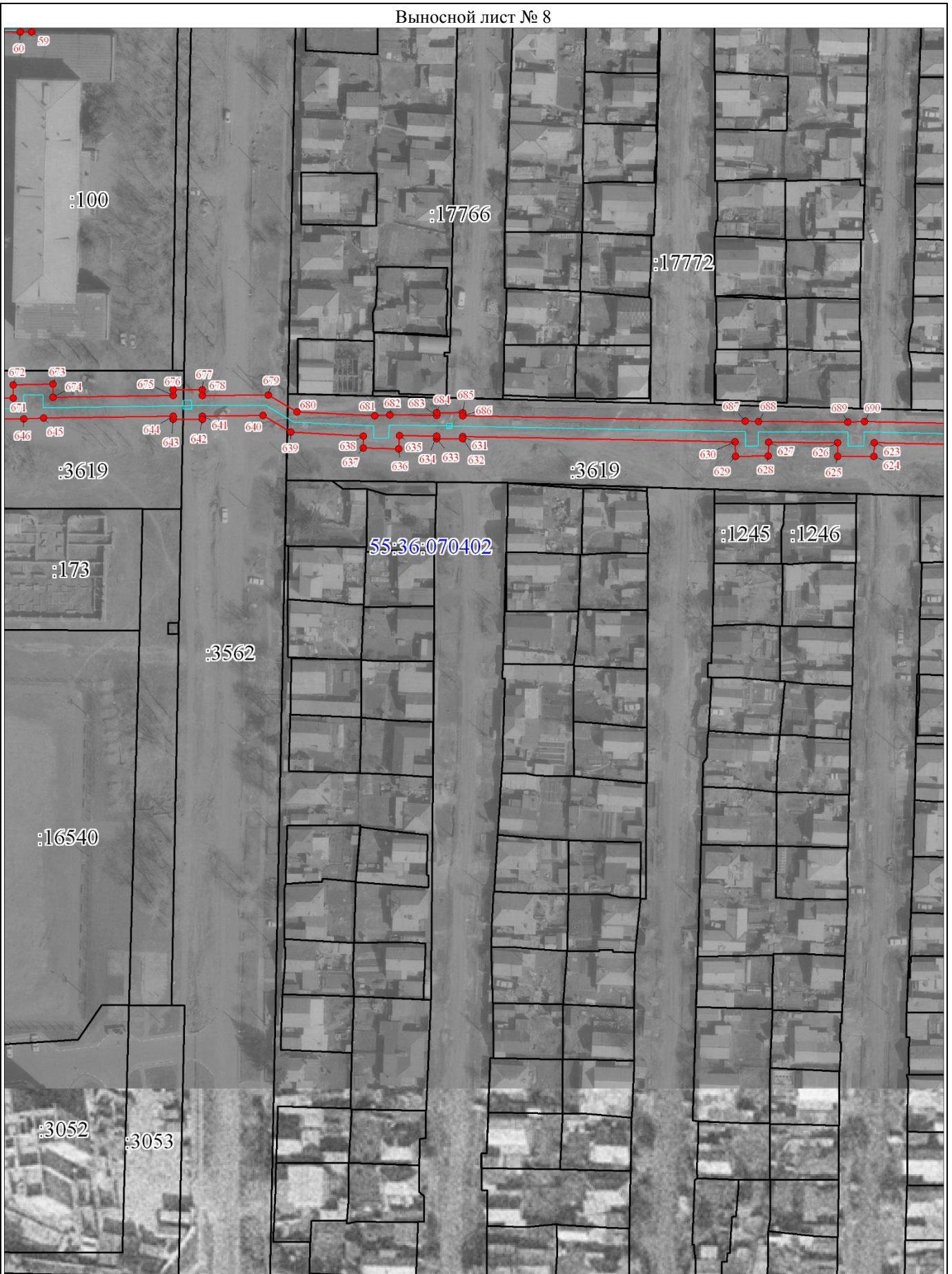


Масштаб 1:1500

Условные обозначения:

Условные обозначения представлены на Обзорной схеме границ публичного сервитута

Выносной лист № 8



Масштаб 1:1500

Условные обозначения:

Условные обозначения представлены на Обзорной схеме границ публичного сервитута



Масштаб 1:1500

Условные обозначения:

Условные обозначения представлены на Обзорной схеме границ публичного сервитута



Масштаб 1:1500

Условные обозначения:

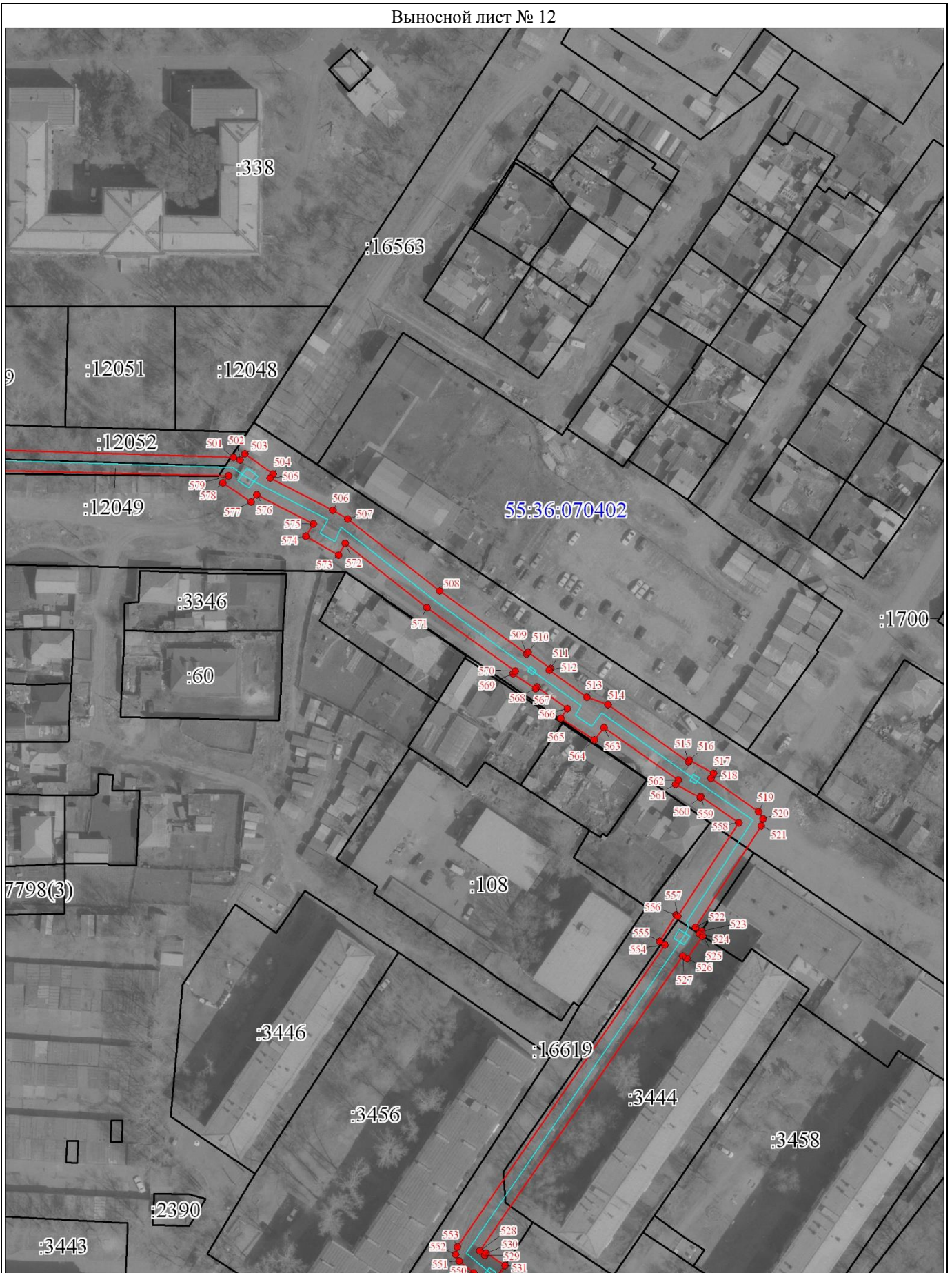
Условные обозначения представлены на Обзорной схеме границ публичного сервитута



Масштаб 1:1500

Условные обозначения:

Условные обозначения представлены на Обзорной схеме границ публичного сервитута



Масштаб 1:1500

Условные обозначения:

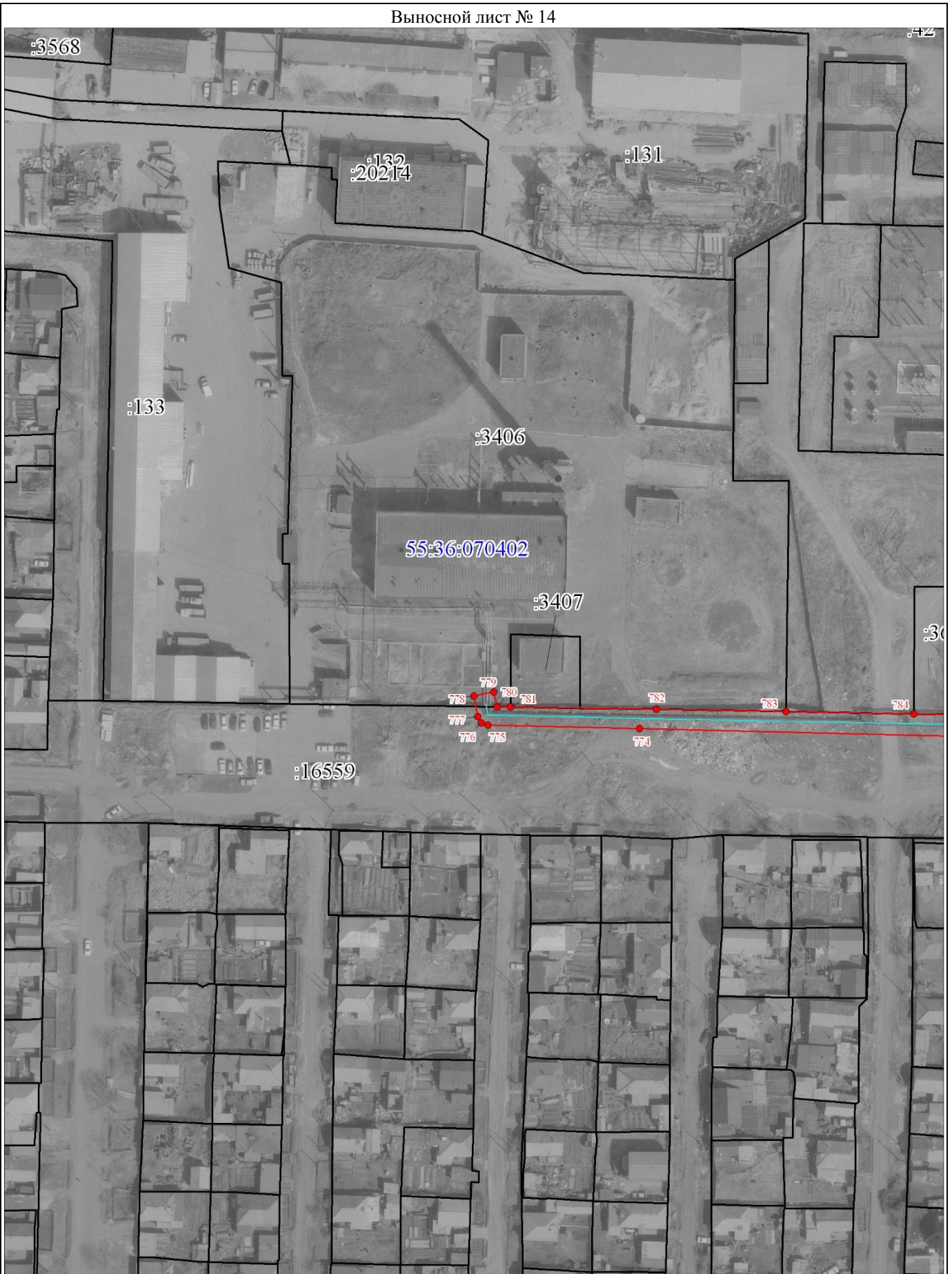
Условные обозначения представлены на Обзорной схеме границ публичного сервитута



Масштаб 1:1500

Условные обозначения:

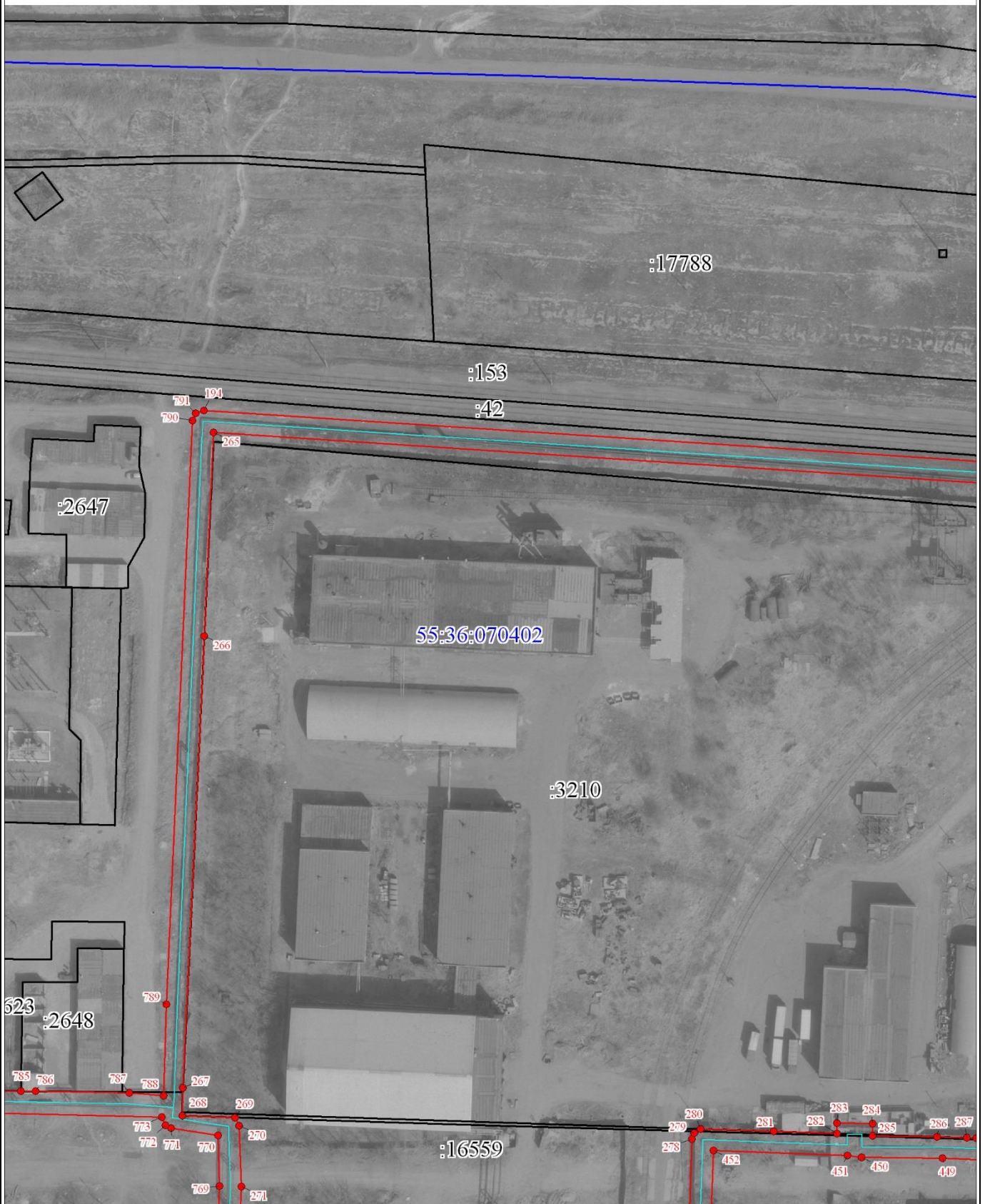
Условные обозначения представлены на Обзорной схеме границ публичного сервитута



Масштаб 1:1500

Условные обозначения:

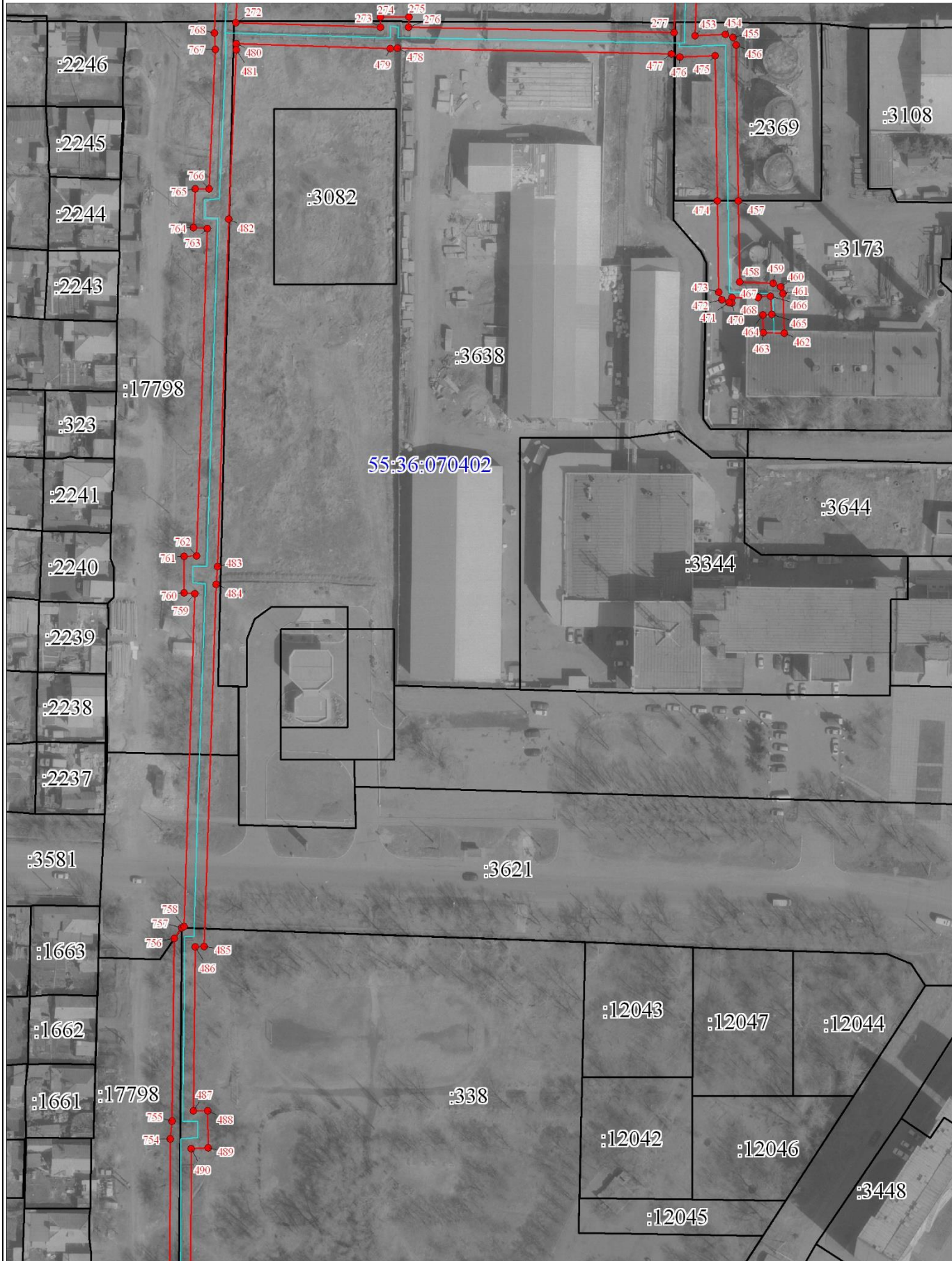
Условные обозначения представлены на Обзорной схеме границ публичного сервитута



Масштаб 1:1500

Условные обозначения:


Условные обозначения представлены на Обзорной схеме границ публичного сервитута



Масштаб 1:1500

Условные обозначения:


Условные обозначения представлены на Обзорной схеме границ публичного сервитута



Масштаб 1:1500

Условные обозначения:


Условные обозначения представлены на Обзорной схеме границ публичного сервитута



Масштаб 1:1500

Условные обозначения:

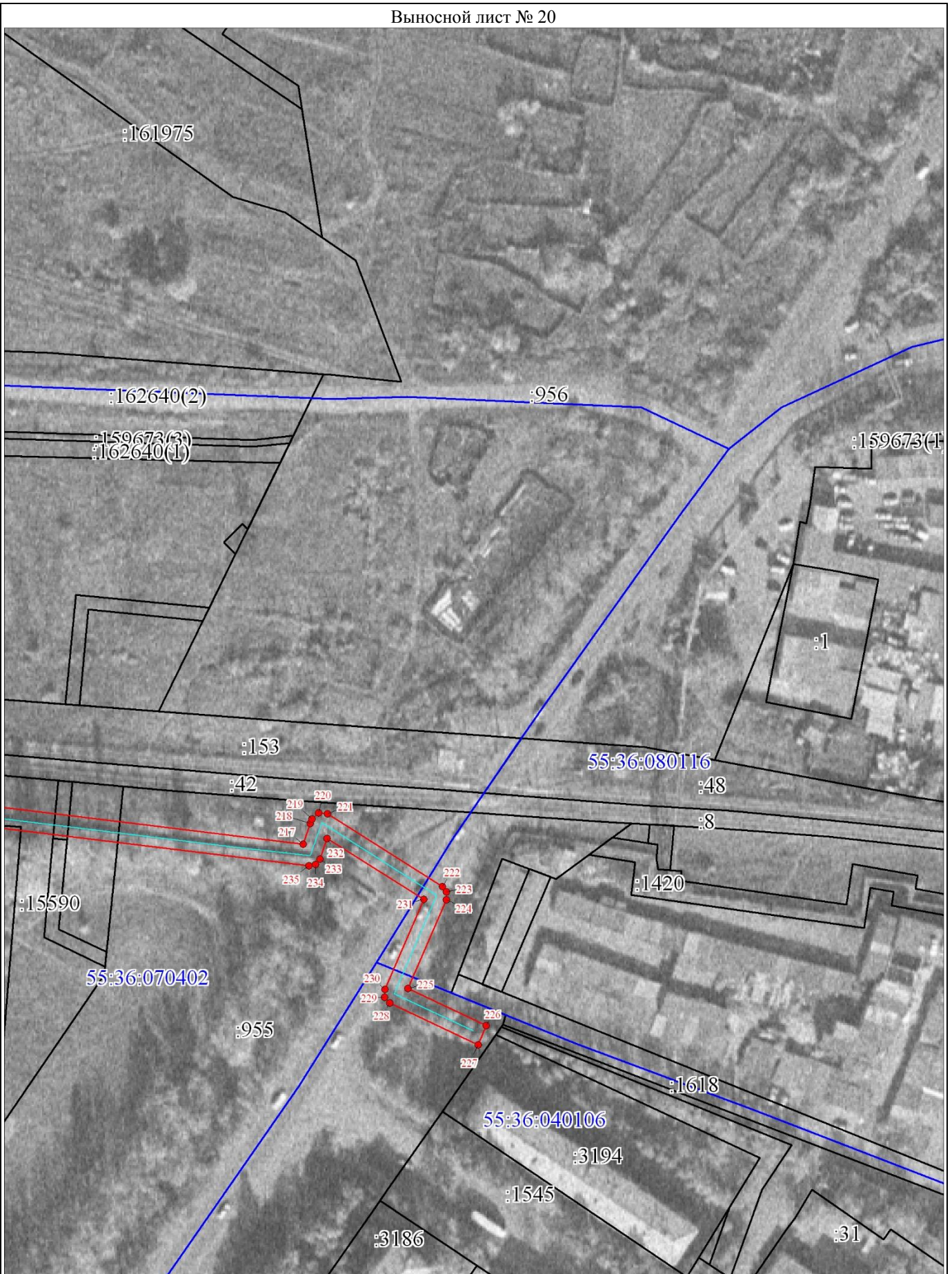
Условные обозначения представлены на Обзорной схеме границ публичного сервитута



Масштаб 1:1500

Условные обозначения:

Условные обозначения представлены на Обзорной схеме границ публичного сервитута



Масштаб 1:1500

Условные обозначения:

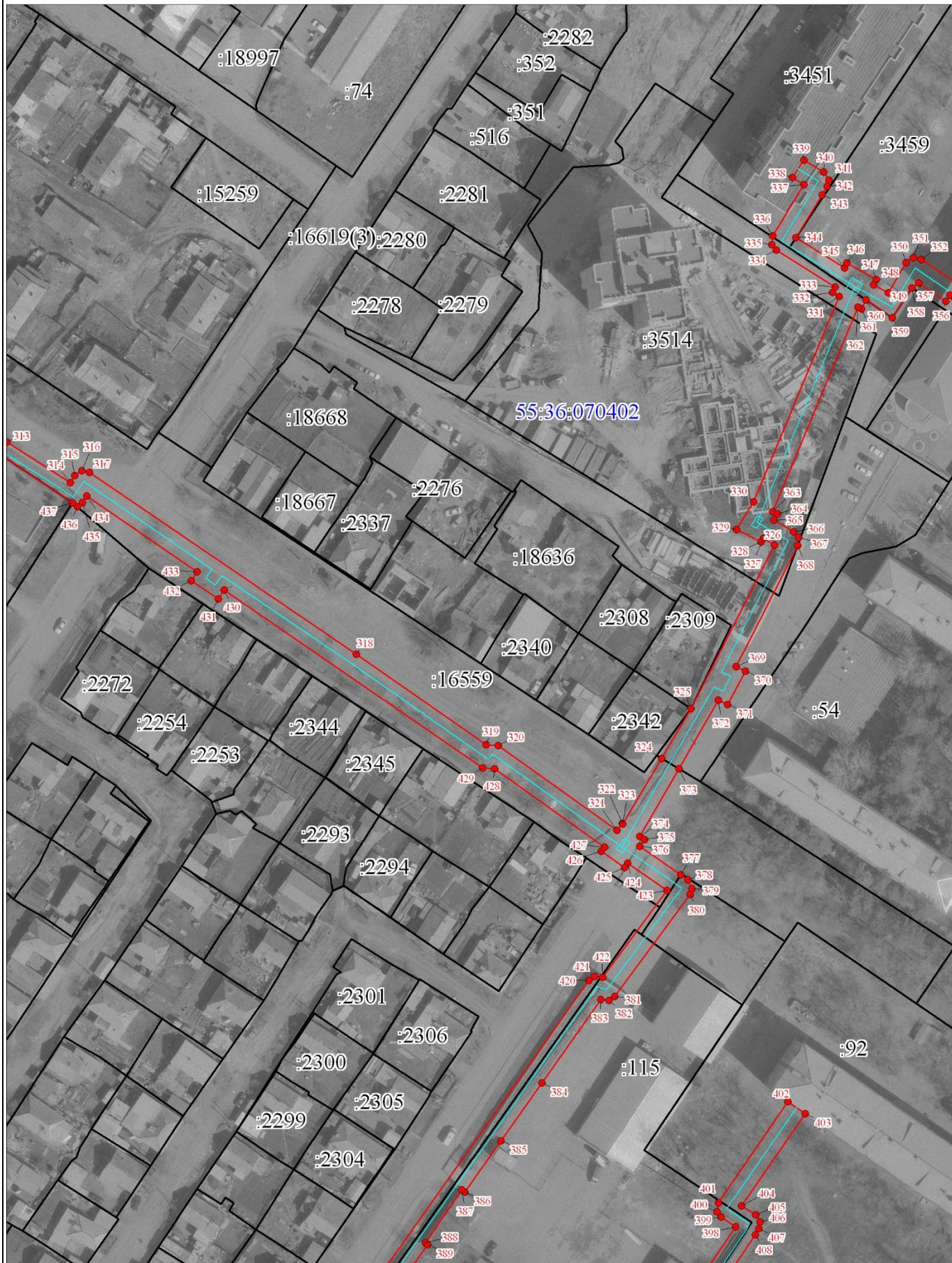
Условные обозначения представлены на Обзорной схеме границ публичного сервитута



Масштаб 1:1500

Условные обозначения:

Условные обозначения представлены на Обзорной схеме границ публичного сервитута



Масштаб 1:1500

Условные обозначения:

Условные обозначения представлены на Обзорной схеме границ публичного сервитута



Масштаб 1:1500

Условные обозначения:

Условные обозначения представлены на Обзорной схеме границ публичного сервитута

Выносной лист № 24



Масштаб 1:1500

Условные обозначения:

Условные обозначения представлены на Обзорной схеме границ публичного сервитута